

PROJETO PAVIMENTAÇÃO – ESTACAS
Escala 1/500

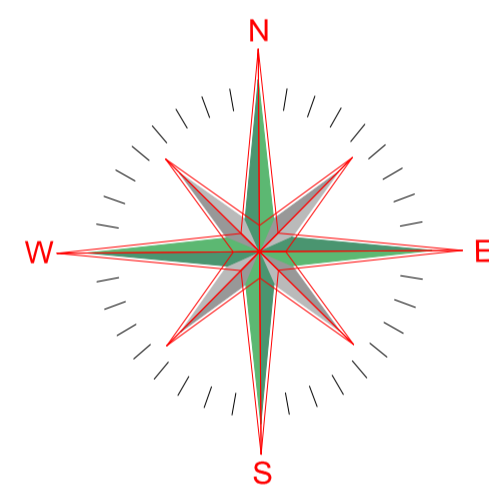
PROJETO DRENAGEM
Escala 1/500

TIPO DE PROJETO PROJETO PAVIMENTAÇÃO RUA NESTOR CARVALHO		DATA março / 2026
CONTEÚDO DA PRANCHA PAVIMENTAÇÃO DRENAGEM		ESCALA INDICADA
CLASSIFICAÇÃO / USO PAVIMENTAÇÃO URBANA	MATERIAL LAJOTAS SEXTAVADAS	DESENHO JMC
TIPO DE EDIFICAÇÃO VIA URBANA		ART ---
ENDEREÇO DA OBRA RUA NESTOR CARVALHO		FOLHA 01/03
BAIRRO CENTRO	CIDADE PETROLÂNDIA-SC	

PROPRIETÁRIO RODRIGO DE SOUZA:0872895 9981	ANÁLISE E APROVAÇÃO Data: 14/03/2026 17:46:52 (3300) Verifique em https://validar.ig.gov.br
PREFEITURA MUNICIPAL DE PETROLÂNDIA CNPJ: 83.102.673/0001-80	
RESPONSÁVEL TÉCNICO DA OBRA E EXECUÇÃO JACKSON MARCONDES CALBUSCH Data: 14/03/2026 17:46:52 (3300) Verifique em https://validar.ig.gov.br	
JACKSON MARCONDES CALBUSCH ENG° CIVIL CREA/SC 55384-3	

QUADRO DE ÁREAS			
	Área	Extensão	Total
ÁREA DA PAVIMENTAÇÃO	1.041,00		1.041,00m ²
EXTENSÃO DA RUA NESTOR CARVALHO	146,00		146,00m
ÁREA A DEMOLIR (ou demolida)			
Informações para contato: e-mail: eng.jmc@hotmail.com FONE/WATTS:(47)99147-8795			

RESERVADO CBMSC:

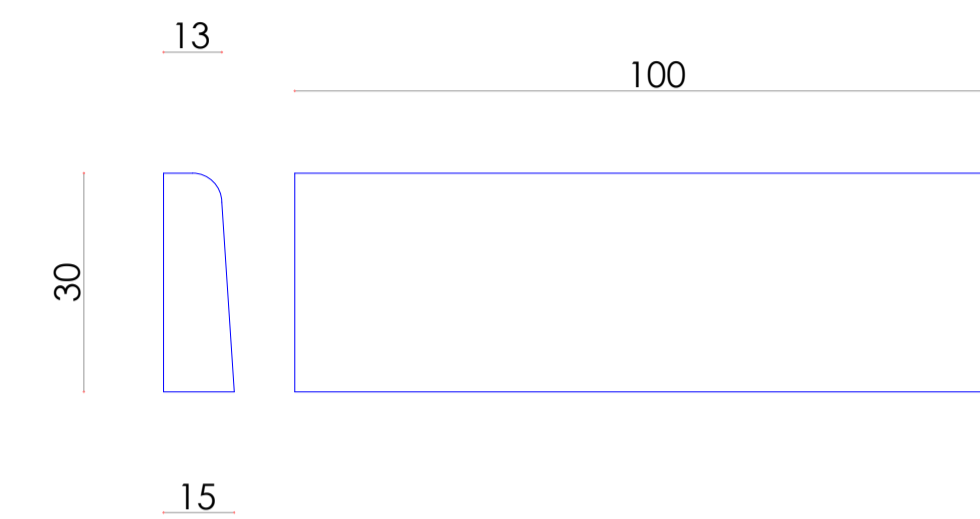

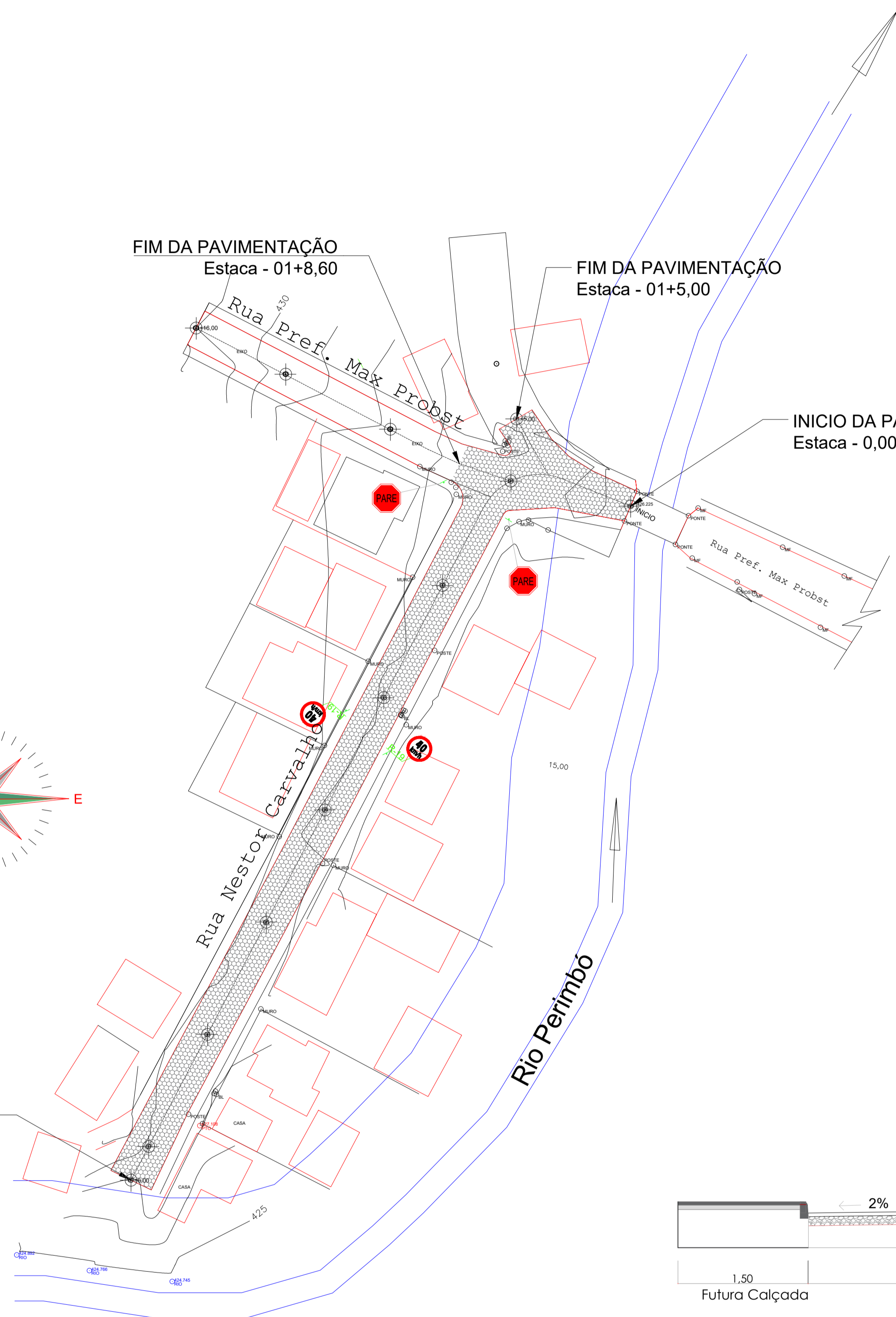


FIM DA PAVIMENTAÇÃO
Estaca - 01+8,60

FIM DA PAVIMENTAÇÃO
Estaca - 01+5,00

INICIO DA PAVIMENTAÇÃO
Estaca - 0,00

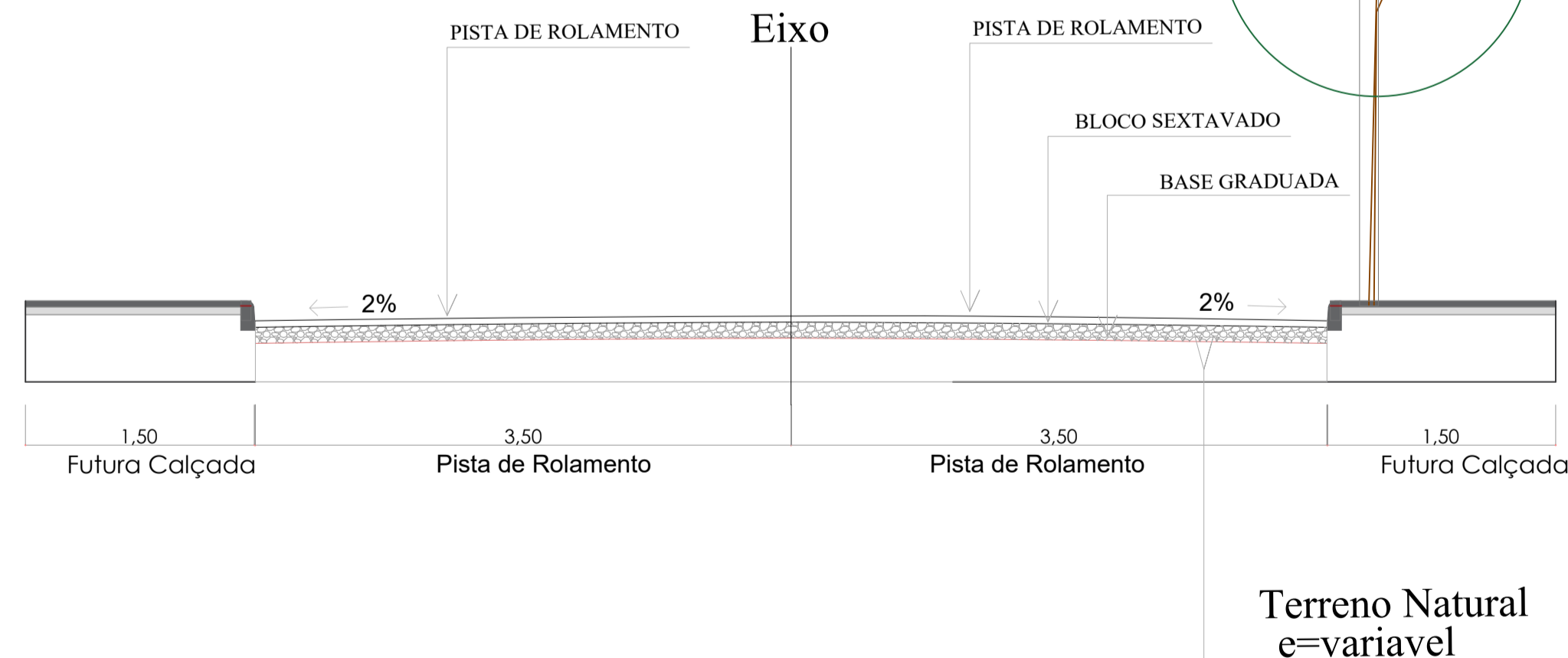
FIM DA PAVIMENTAÇÃO
Estaca - 7+6,00



MEIO FIO PRE-MOLDADO

S/ESCALA

Poste Existente



PROJETO SINALIZAÇÃO

Escala 1/500

PERFIL — RUA NESTOR CARVALHO

Escala 1/50

TIPO DE PROJETO PROJETO PAVIMENTAÇÃO RUA NESTOR CARVALHO	DATA março / 2026
CONTEÚDO DA PRANCHA SINALIZAÇÃO PERFIL	ESCALA INDICADA
CLASSIFICAÇÃO / USO PAVIMENTAÇÃO URBANA	DESENHO JMC
MATERIAL LAJOTAS SEXTAVADAS	ART ---
TIPO DE EDIFICAÇÃO VIA URBANA	FOLHA 02/03
ENDEREÇO DA OBRA RUA NESTOR CARVALHO	
BAIRRO CENTRO	CIDADE PETROLÂNDIA-SC

PROPRIETÁRIO

RODRIGO DE SOUZA:08728959981

PREFEITURA MUNICIPAL DE PETROLÂNDIA
CNPJ: 83.102.673/0001-80

RESPONSE: **JACKSON MARCONDES CALBUSCH**
Data: 14/06/2025 17:46:53 (19/06/2025)
Verifique em <https://validar.rli.gov.br>

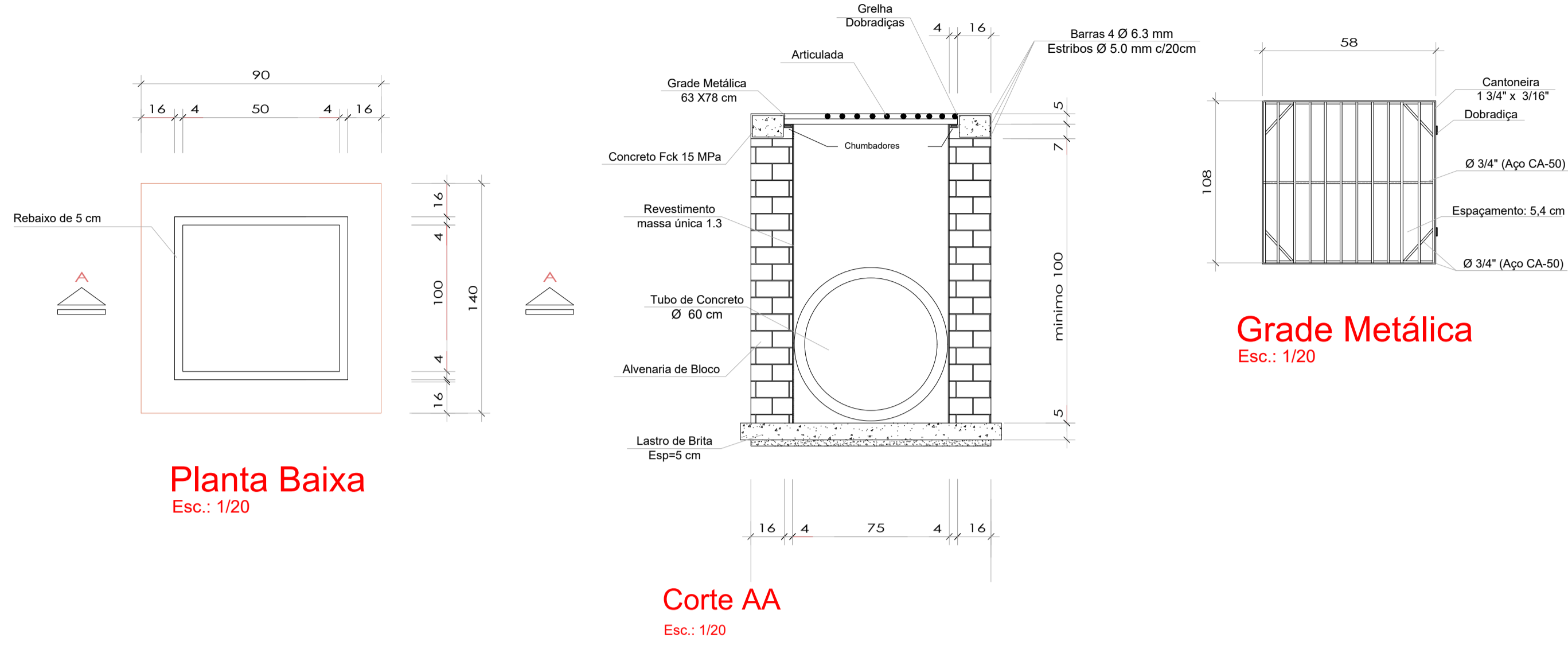
JACKSON MARCONDES CALBUSCH
ENGº CIVIL CREA/SC 55384-3

QUADRO DE ÁREAS		
	Área	Extensão Total
ÁREA DA PAVIMENTAÇÃO	1.041,00	1.041,00m²
EXTENSÃO DA RUA NESTOR CARVALHO	146,00	146,00m
ÁREA A DEMOLIR (ou demolida)		

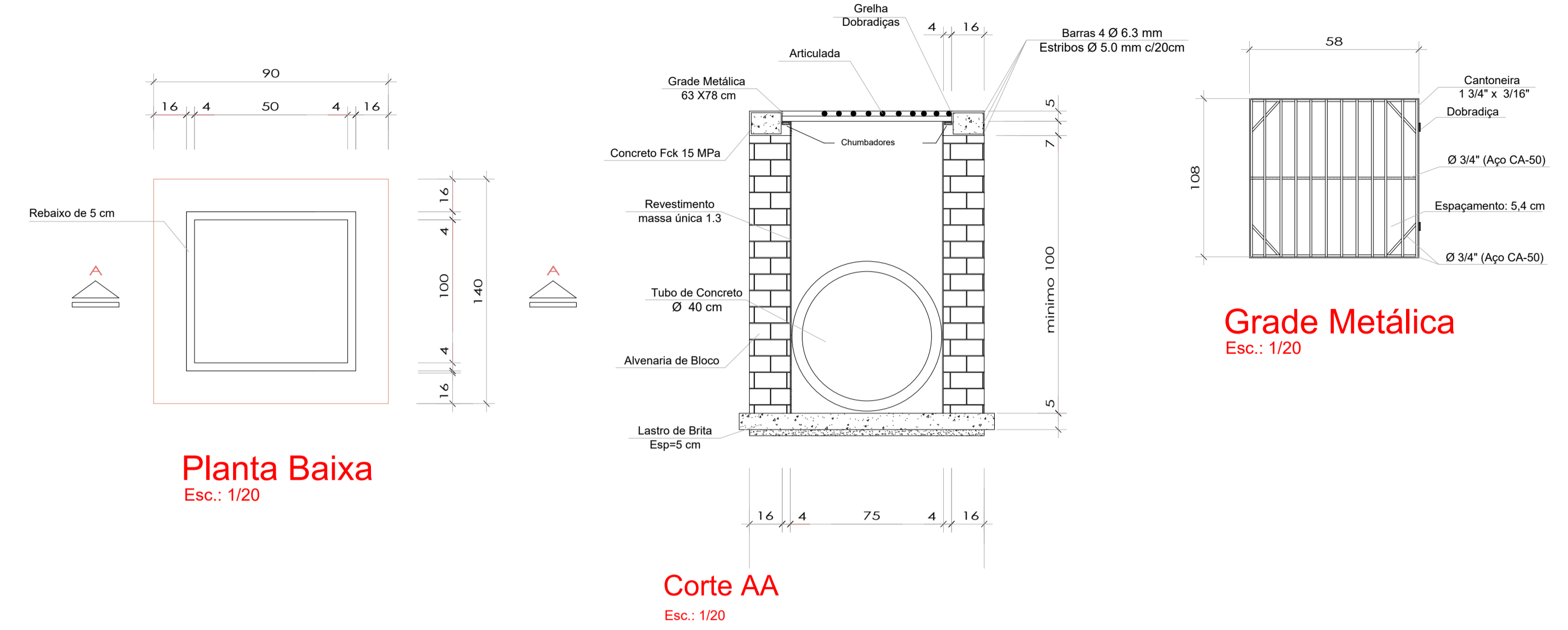
Informações para contato:
e-mail: eng.jmc@hotmail.com FONE/WATTS:(47)99147-8795

RESERVADO CBMSC:

Boca de Lobo para Tubulação com Diâmetro de 60 cm

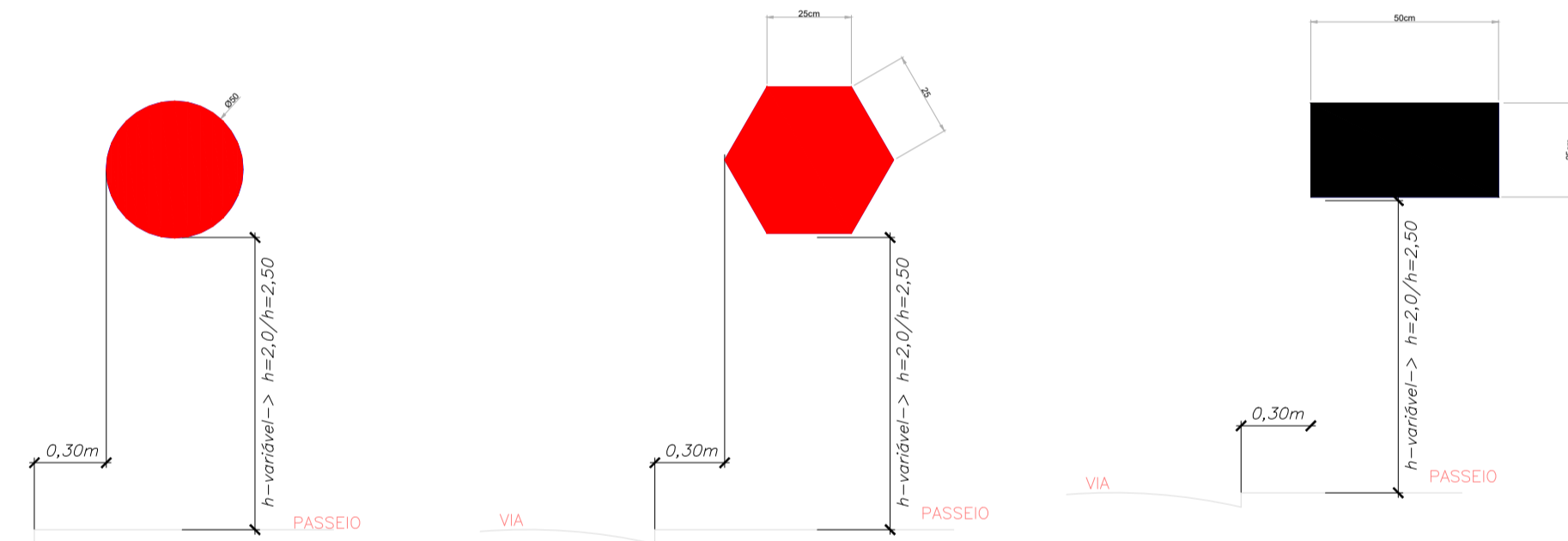


Boca de Lobo para Tubulação com Diâmetro de 40 cm



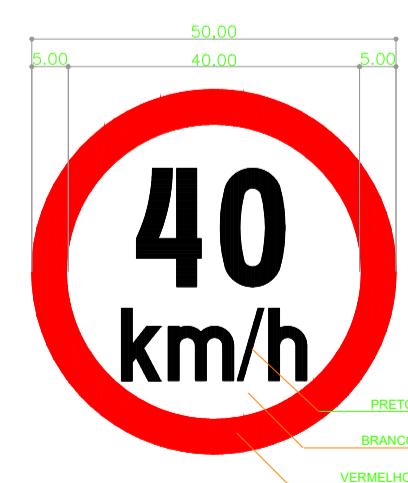
DETALHES PARA LOCAÇÃO DE PLACAS

ESC.: S/ESC.



NOTAS:

- UNIDADE DE MEDIDA: metro (m)
- TODA SINALIZAÇÃO CUJA COR NÃO ESTIVER ESPECIFICADA DEVERÁ SER PINTADA NA COR BRANCA
- L: LARGURA DA VIA
- VARIÁVEL: h=1,50 / h=2,20



R19

PLACA DE REGULAMENTAÇÃO
SEM ESCALA



R1

Legenda

- Placa de regulamentação parada obrigatória
- Placa de regulamentação velocidade máxima
- Placa de regulamentação proibido ultrapassar
- Placa de advertência curva acentuada à direita
- Placa de advertência curva acentuada à esquerda
- Placa de advertência curva à direita
- Placa de advertência curva à esquerda
- Placa de advertência curva sinuosa à esquerda
- Placa de advertência curva sinuosa à direita
- Placa de advertência de ponte à frente
- Placa indicativa - Parada de ônibus

TIPO DE PROJETO PROJETO PAVIMENTAÇÃO RUA NESTOR CARVALHO		DATA março / 2026												
CONTEUDO DA PRANCHA SINALIZAÇÃO PERFIL		ESCALA INDICADA												
CLASSIFICAÇÃO / USO PAVIMENTAÇÃO URBANA		DESENHO JMC												
MATERIAL LAJOTAS SEXTAVADAS		ART ---												
TIPO DE EDIFICAÇÃO VIA URBANA		FOLHA 03/03												
ENDEREÇO DA OBRA RUA NESTOR CARVALHO														
BAIRRO CENTRO														
CIDADE PETROLÂNDIA-SC														
PROPRIETÁRIO RODRIGO DE SOUZA:087289599 81 PREFEITURA MUNICIPAL DE PETROLÂNDIA CNPJ: 83.102.673/0001-80		QUADRO DE ÁREAS <table border="1"> <thead> <tr> <th></th> <th>Área</th> <th>Extensão</th> <th>Total</th> </tr> </thead> <tbody> <tr> <td>ÁREA DA PAVIMENTAÇÃO</td> <td>1.041,00</td> <td></td> <td>1.041,00m²</td> </tr> <tr> <td>EXTENSÃO DA RUA NESTOR CARVALHO</td> <td>1,46,00</td> <td></td> <td>146,00m</td> </tr> </tbody> </table>		Área	Extensão	Total	ÁREA DA PAVIMENTAÇÃO	1.041,00		1.041,00m²	EXTENSÃO DA RUA NESTOR CARVALHO	1,46,00		146,00m
	Área	Extensão	Total											
ÁREA DA PAVIMENTAÇÃO	1.041,00		1.041,00m²											
EXTENSÃO DA RUA NESTOR CARVALHO	1,46,00		146,00m											
RESPONS Documento assinado digitalmente gov.br JACKSON MARCONDES CALBUSCH DATA: 14/03/2026 11:45:30 Verifique em https://validar.jr.gov.br		ÁREA A DEMOLIR (ou demolida)												
JACKSON MARCONDES CALBUSCH ENGº CIVIL CREA/SC 55384-3		Informações para contato: e-mail: eng.jmc@hotmail.com FONE/WATTS:(47)99147-8795												
Município de Petrolândia		RESERVADO CBMSC:												