

SEÇÃO TRANSVERSAL DA RUA - LEI MUNICIPAL 2.629/1997
ESCALA 1/100

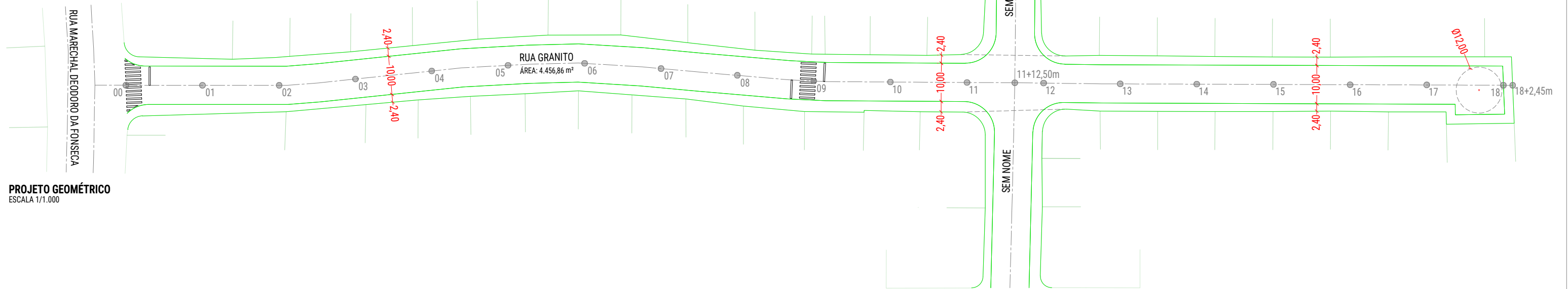
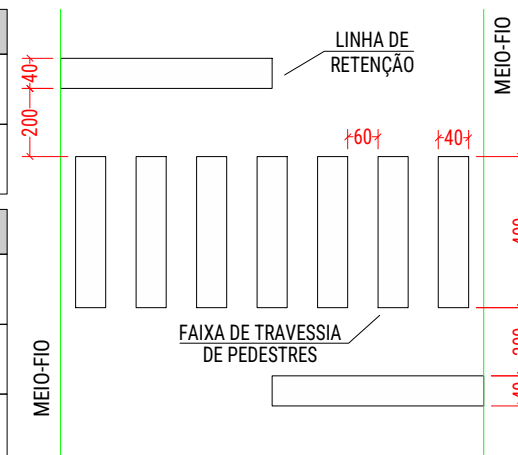
LISTA DE MATERIAIS - PAVIMENTAÇÃO	
MEIO-FIO ELEMENTO DE CONCRETO	855,00 m
PISTA DE ROLAMENTO PAVER "BLOCÃO" - 14 x 24 x 8 cm	4.457,00 m ²

LISTA DE MATERIAIS - SINALIZAÇÃO HORIZONTAL	
FAIXA DE PEDESTRES TINTA BRANCA	35 m ²
LINHA DE RETENÇÃO DA FAIXA DE PEDESTRES TINTA BRANCA	2 m ²

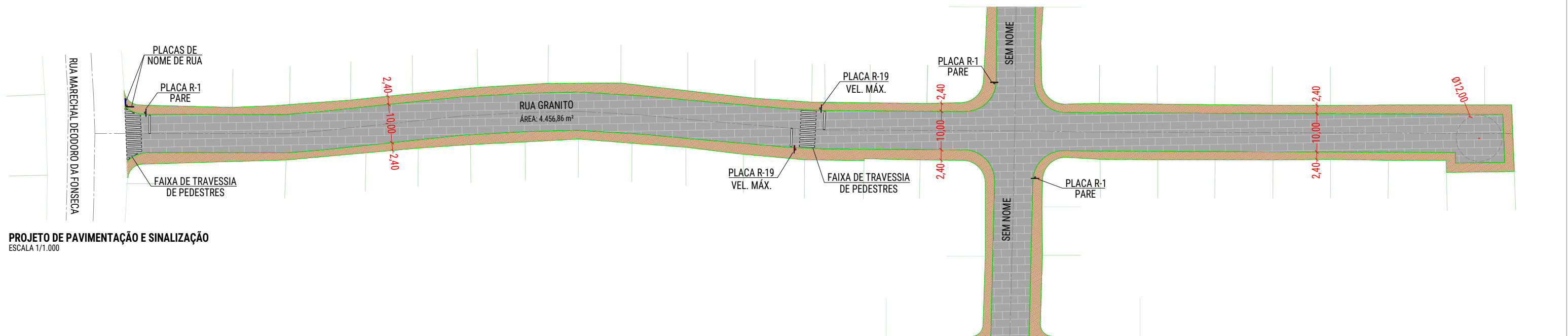
LISTA DE MATERIAIS - SINALIZAÇÃO VERTICAL	
PLACA R-1 PARADA OBRIGATÓRIA	3 pç
PLACA R-19 VELOCIDADE MÁXIMA PERMITIDA	2 pç
RUA NOME DA RUA (DUPLA-FACE)	2 pç
HASTE PARA PLACA	6 pç

AS PLACAS DEVEM SER DE CHAPAS DE AÇO PRETA COM ESPESSURA DE 1,25 mm E SERÃO FIXADAS EM CANOS DE AÇO GALVANIZADO DE 1.1/2" COM 3 m DE COMPRIMENTO E ESPESSURA DE 3 mm

OS SINAIS DEVEM TER DIMENSÕES DE ACORDO COM O MANUAL BRASILEIRO DE SINALIZAÇÃO DE TRÂNSITO



PROJETO GEOMÉTRICO
ESCALA 1/1.000



PROJETO DE PAVIMENTAÇÃO E SINALIZAÇÃO
ESCALA 1/1.000

ELABORAÇÃO



HAVENDO DIVERGÊNCIA ENTRE COTA E ESCALA, PREVALECERÁ A COTA

DATA	DESENHO	ESCALA	FORMATO
DEZ/2025	LEANDRO	INDICADA	440x350mm

ARQUIVO: INFRAESTRUTURA-02.DWG

REVISÃO	ALTERAÇÃO	DESENHO	DATA
03			
02			
01			
00	EMISSÃO INICIAL	LEANDRO	10/12/2025

ÓRGÃO: MUNICÍPIO DE INDAIAL - SECRETARIA DE PLANEJAMENTO

REFERÊNCIA: PROJETO GEOMÉTRICO, PAVIMENTAÇÃO E SINALIZAÇÃO

ENDEREÇO: RUA GRANITO, RIBEIRÃO DAS PEDRAS, INDAIAL-SC

TRECHO: DA RUA MARECHAL DEODORO DA FONSECA (EST. 00+0,00 PP) ATÉ A ÁREA VERDE DO MUNICÍPIO (EST. 18+2,45 PF)

FOLHA: INFRA 01

PROJETO INFRAESTRUTURA