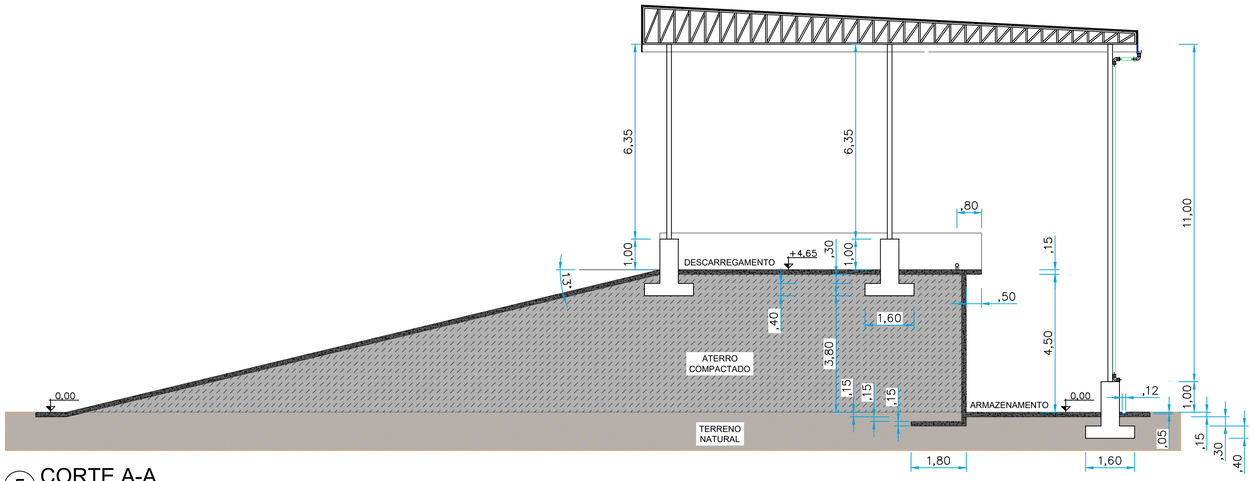

5 CORTE A-A
Escala 1:100

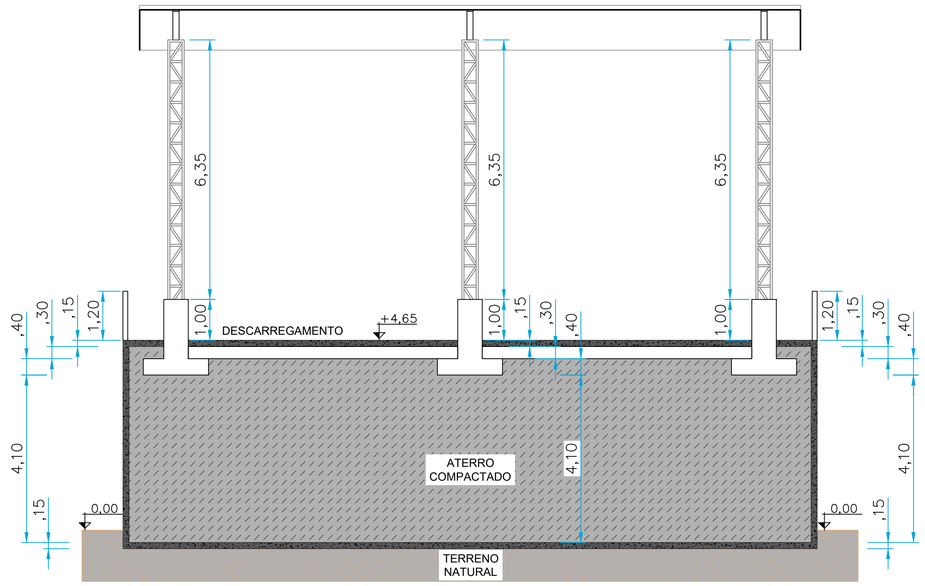

6 CORTE C-C
Escala 1:75

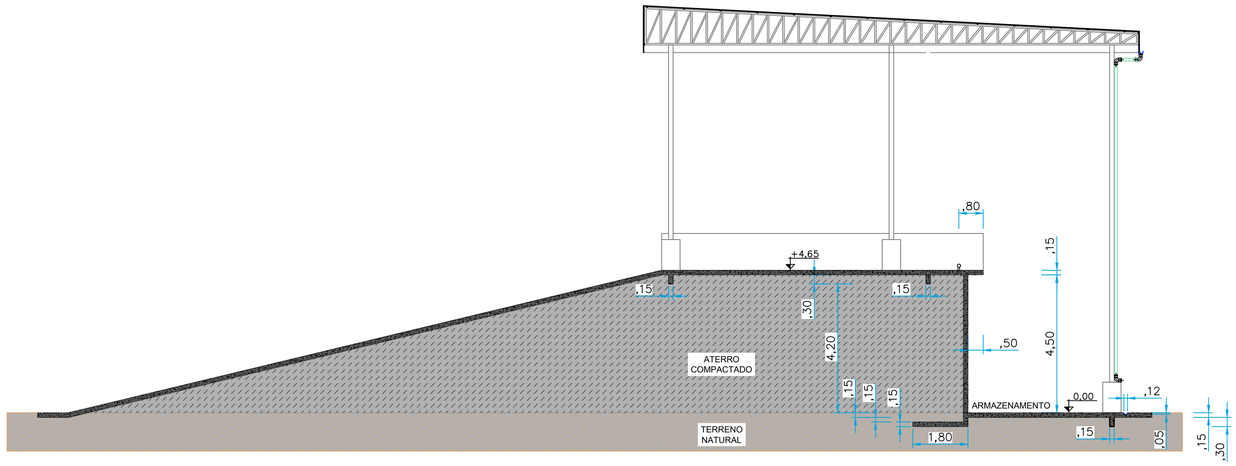

7 CORTE B-B
Escala 1:100

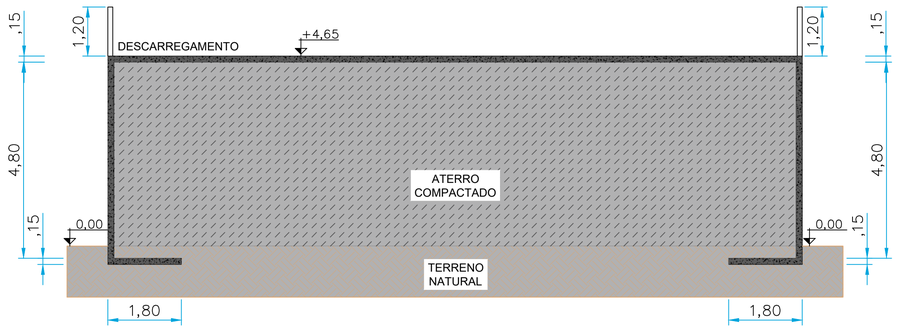

8 CORTE D-D
Escala 1:75

ESTATÍSTICA

ZONA DE OCUPAÇÃO	ZIP
INSCRIÇÃO IMOBILIÁRIA - MATRÍCULA	21.947
ÁREA DO LOTE	109.962,00 m²
TESTADA DO LOTE	206,47 m
ÁREA EXISTENTE	
ÁREA A CONSTRUIR	595 m²
ÁREA A REGULARIZAR	
ÁREA TOTAL	595 m²
TAXA DE OCUPAÇÃO	0,54%
COEFICIENTE DE APROVEITAMENTO	0,005410
TAXA DE IMPERMEABILIZAÇÃO	0,115%

SAMAE - SÃO BENTO DO SUL

CARIMBOS

ESPAÇO DESTINADO AO PROFISSIONAL

SAMAE
São Bento do Sul - SC

RESP. TÉCNICO:

gov.br Documento assinado digitalmente
CESAR AUGUSTO ARENHART
Data: 08/04/2026 11:01:40-0300
Verifique em https://validar.iti.gov.br

CESAR AUGUSTO ARENHART
ENGº SANITARISTA CREA-SC 7767D
ENGº CONSULTOR SAMAE SBS

PROPRIETÁRIO:

SERVIÇO AUTÔNOMO MUNICIPAL DE ÁGUA E ESGOTO - SAMAE
CNPJ: 86.050.978/0001-83

OBRA: UNIDADE DE TRANSBORDO DE RESÍDUOS SÓLIDOS
LOCAL: ESTRADA BANHADO III, S/N – BAIRRO: RIO VERMELHO

DESCRIÇÃO

CORTES

PROJETO			PRANCHA	DE
ARQUITETÔNICO	PROJETO	REVISÃO 08	02	02
	DESENHO	RUAN		
	DATA	ABRIL/2026		
	ESCALA	INDICADA		