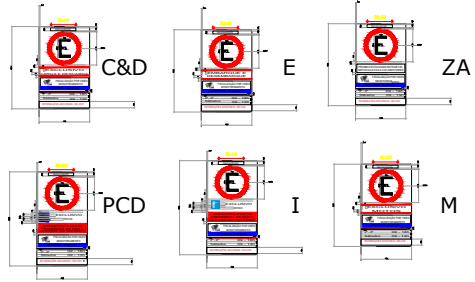


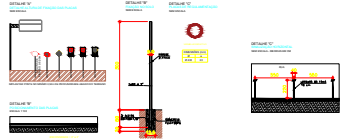
## LEGENDAS/MODELOS

QUADRO GERAL PICTOGRAMA E LEGENDA DE SINALIZAÇÃO VERTICAL

DIAGRAMA GERAL DE PICTOGRAMAS - SINALIZAÇÃO HORIZONTAL



MODELO GERAL PARA IMPLANTAÇÃO DE PLACAS



MODELO GERAL PARA IMPLANTAÇÃO DE PARQUEIROS

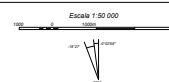
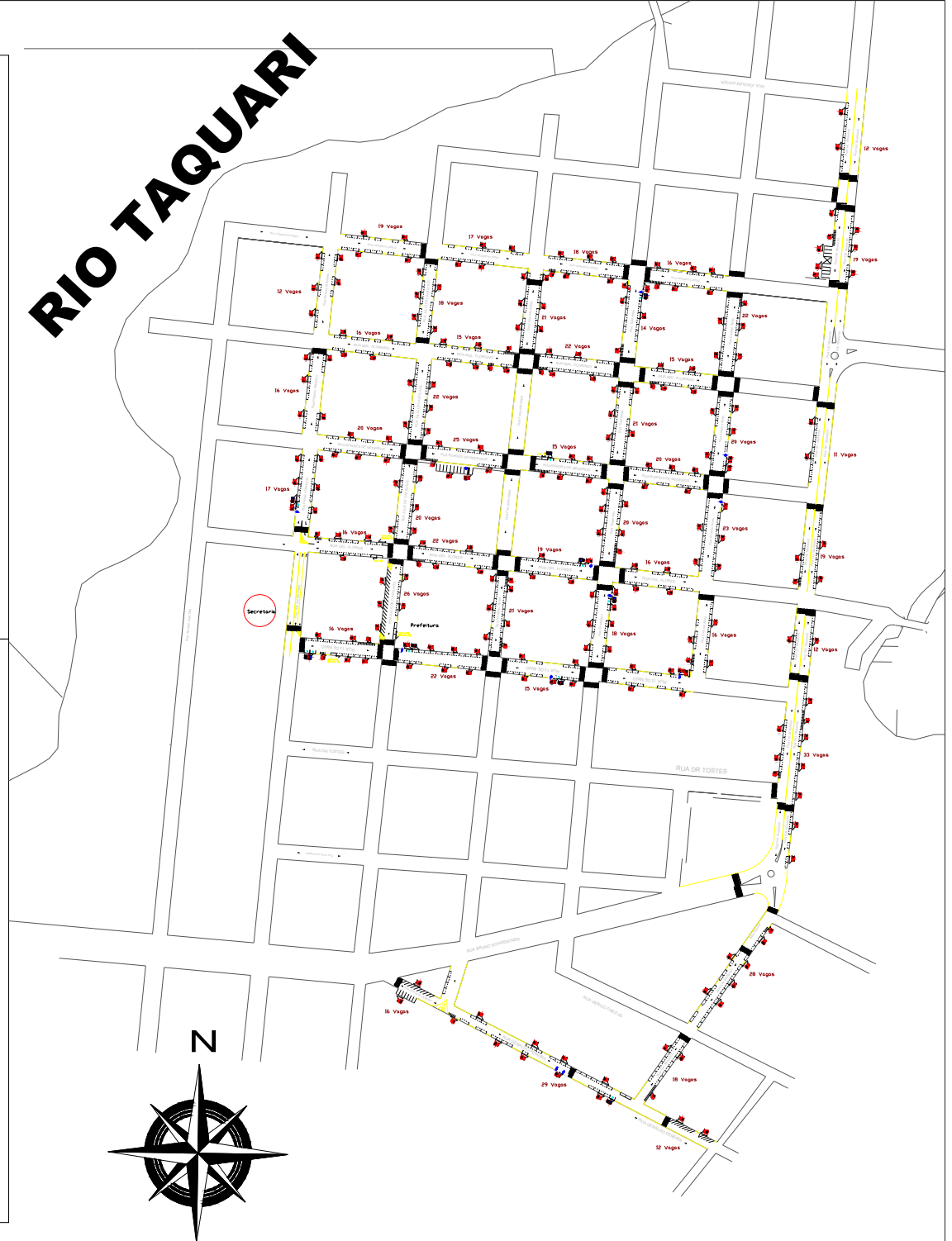


## RESUMO DE VAGAS

Logradouro	Carro	Moto	Idoso	PNE	Emergência	Carga e Desc.
<b>ZONA AZUL - CENTRO e Alta da Bronze</b>						
1	Rua Julio de Castilhos	91	0	5	2	1
2	Rua Treze de Maio	96	18	5	2	1
3	Rua Pinheiro Machado	35	0	2	1	
4	Rua Fernando Abbot	47	20	2	1	
5	Rua Tiradentes	75	22	4	2	1
6	Rua Ernesto Alves	85	20	4	2	2
7	Rua Borges de Medeiros	80	22	4	2	
8	Rua Mal Floriano	72	27	4	1	
9	Rua Geraldo Pereira	61	6	3	2	1
10	Rua Venâncio Aires	80	26	4	2	2
11	Rua Cel. Flores	75	15	4	2	
12	Rua Cel. Müssnich	123	63	6	2	2
	<b>Total</b>	<b>920</b>	<b>239</b>	<b>46</b>	<b>19</b>	<b>1</b>

Área	Total	Idoso - 5%	PNE - 2%
Centro	920	46	18

# RIO TAQUARI



PREFEITURA DE ESTRELA - RS  
MASTER WAY SERVIÇOS E PROJETOS LTDA

Projeto: ESTACIONAMENTO ROTATIVO CONTROLADO	Rev: 2025
Local: MUNICÍPIO DE ESTRELA - RS	Projeto: Eduardo Luchesi
Responsável Técnico: Eng. Karim Uribe	
Projeto: Eduardo Luchesi	