



Conexão e movimento para bem viver 

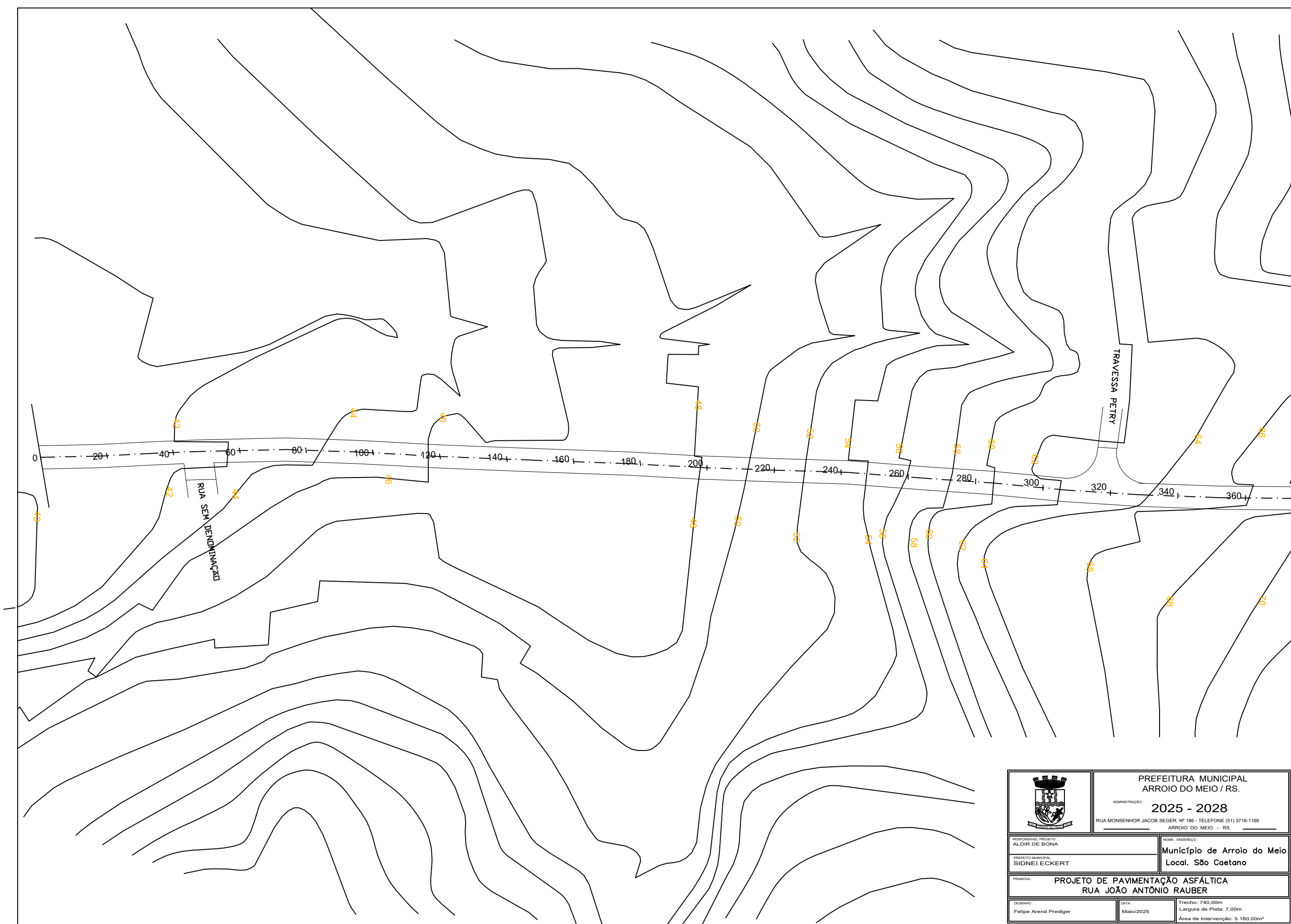
GESTÃO 2025-2028

PROJETO DE PAVIMENTAÇÃO ASFÁLTICA
RUA JOÃO ANTÔNIO RAUBER

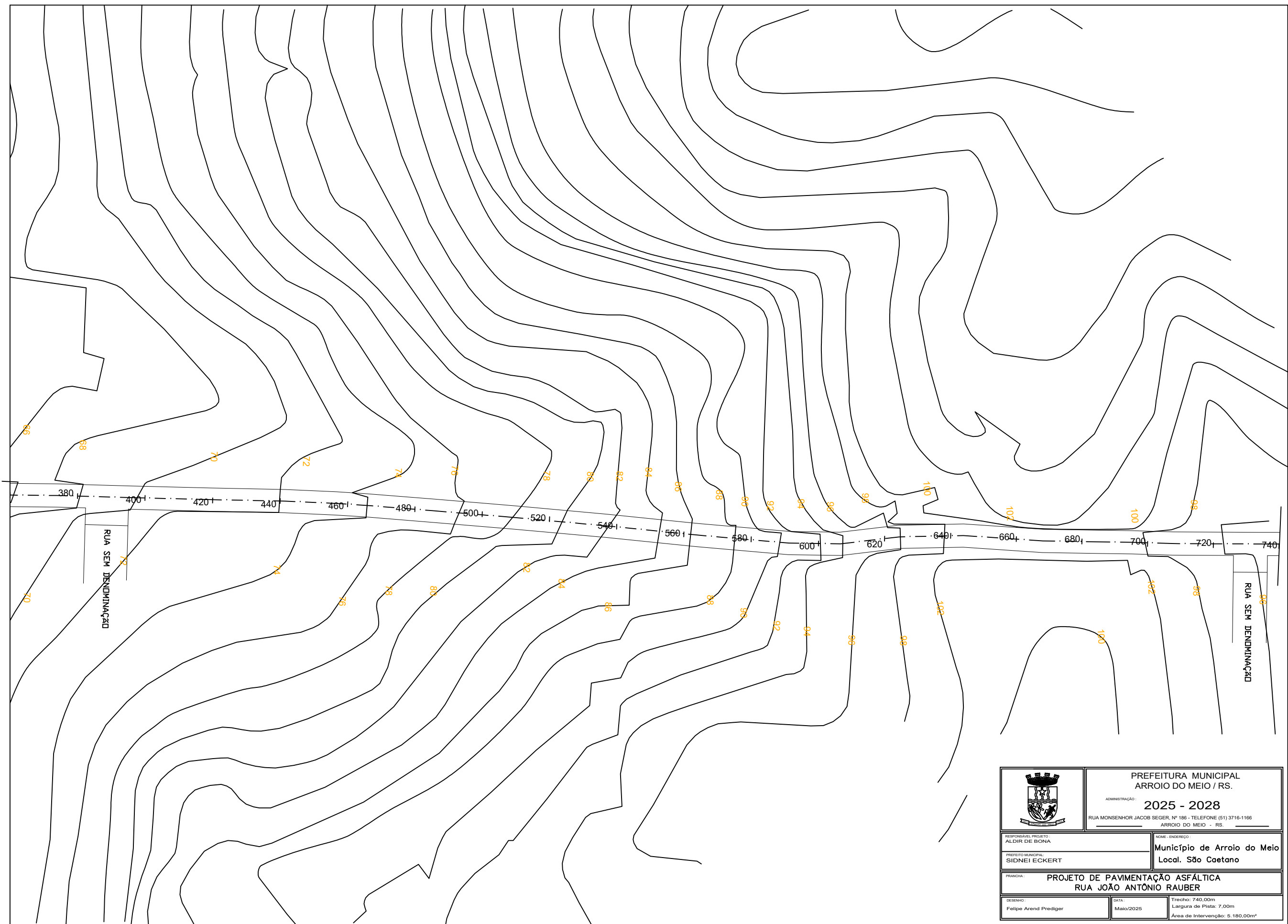
EXTENSÃO: 740,00 m


ÁREA DE PAVIMENTAÇÃO: 5.180,00 m²

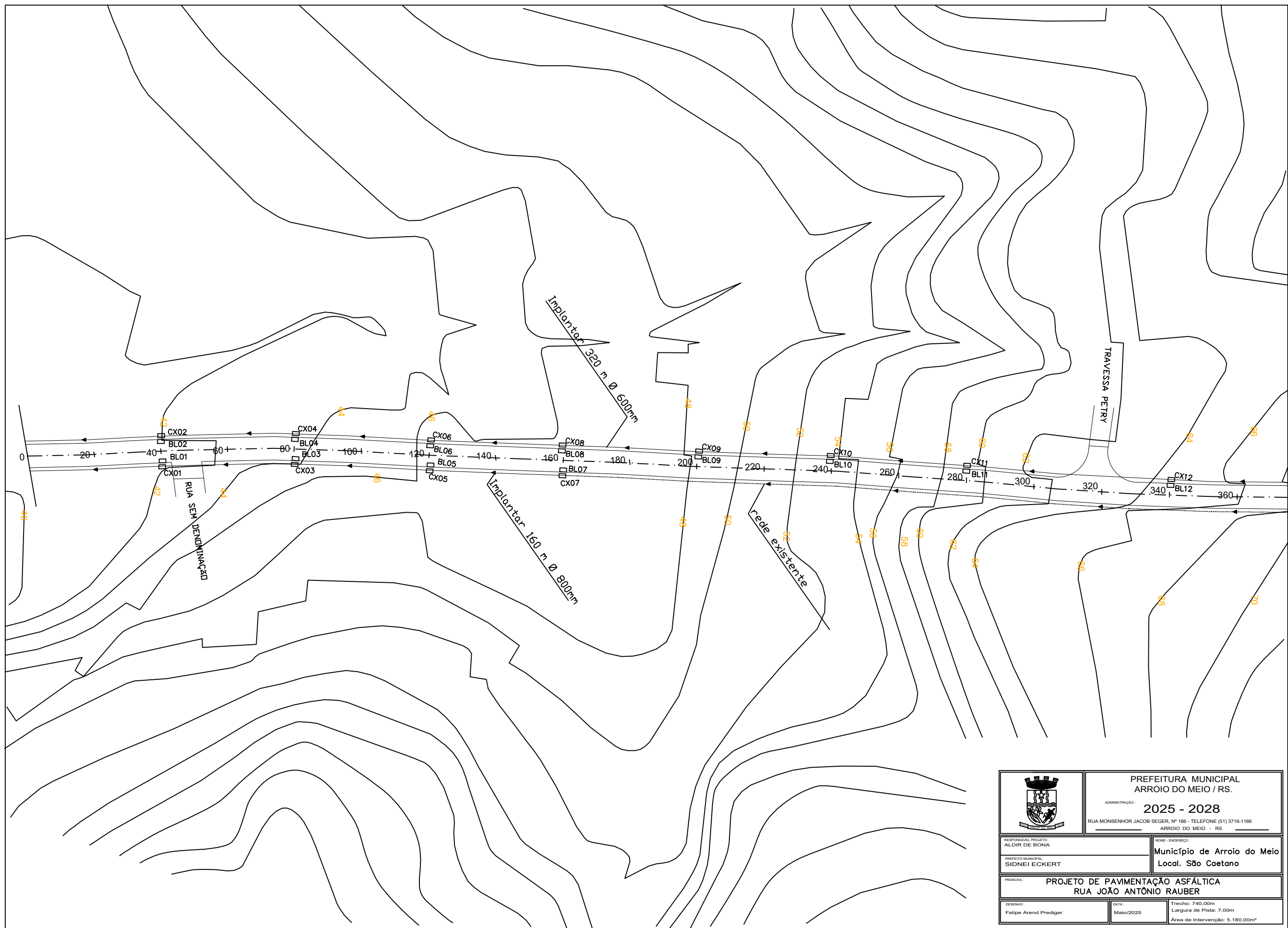
PROJETOS
MAIO / 2025




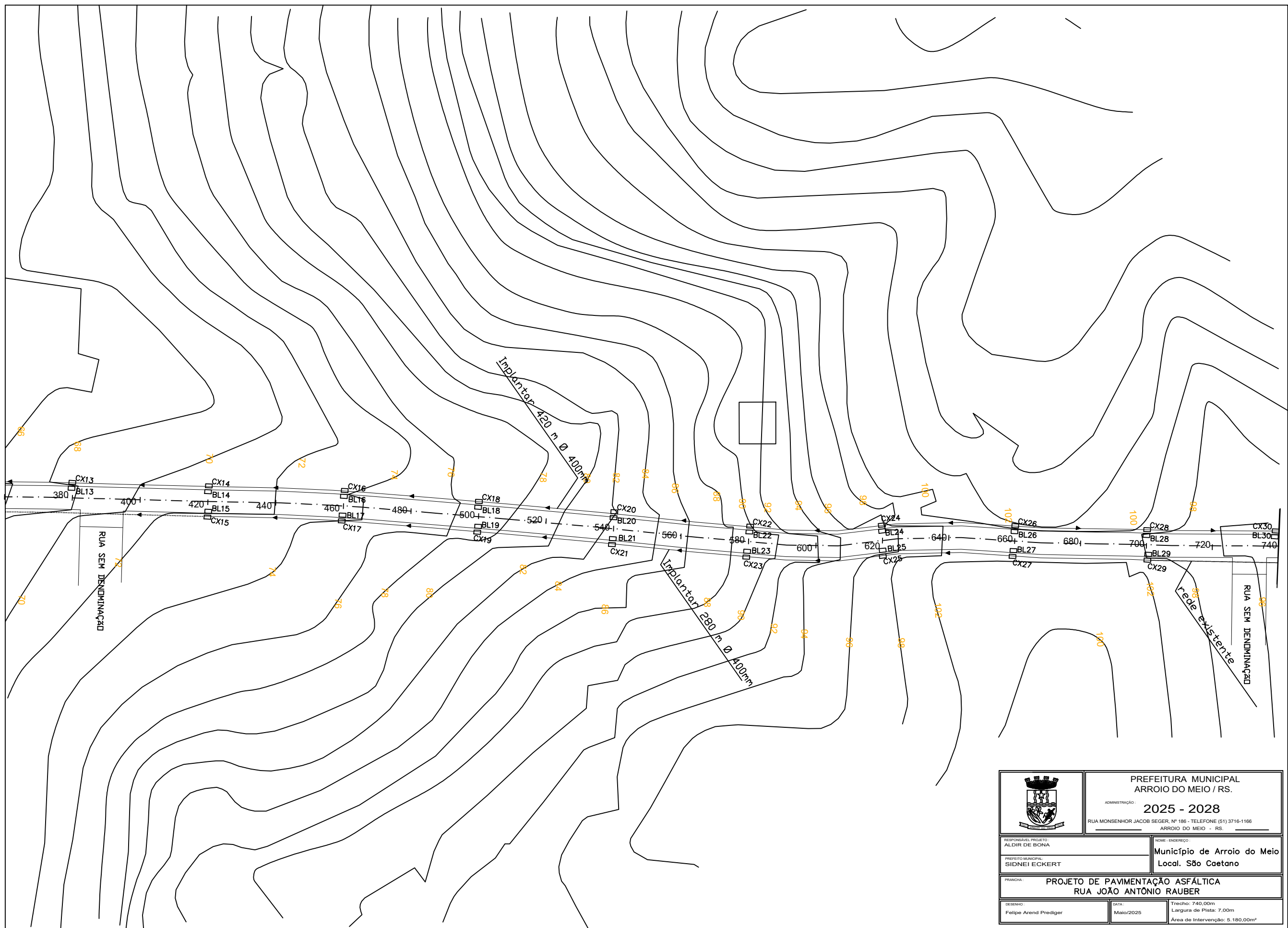
	PREFEITURA MUNICIPAL ARROIO DO MEIO / RS.	
	ADMINISTRAÇÃO: 2025 - 2028 <small>RUA MONSENHOR JACOB SEGER, Nº 186 - TELEFONE (51) 3716-1166 ARROIO DO MEIO - RS.</small>	
RESPONSÁVEL PROJETO: ALDIR DE BONA	NOME - ENDEREÇO: Município de Arroio do Meio Local. São Caetano	
PREFEITO MUNICIPAL: SIDNEI ECKERT		
PRANCHA: PROJETO DE PAVIMENTAÇÃO ASFÁLTICA RUA JOÃO ANTÔNIO RAUBER		
DESENHO: Felipe Arend Prediger	DATA: Maio/2025	Trecho: 740,00m Largura de Pista: 7,00m Área de Intervenção: 5.180,00m²



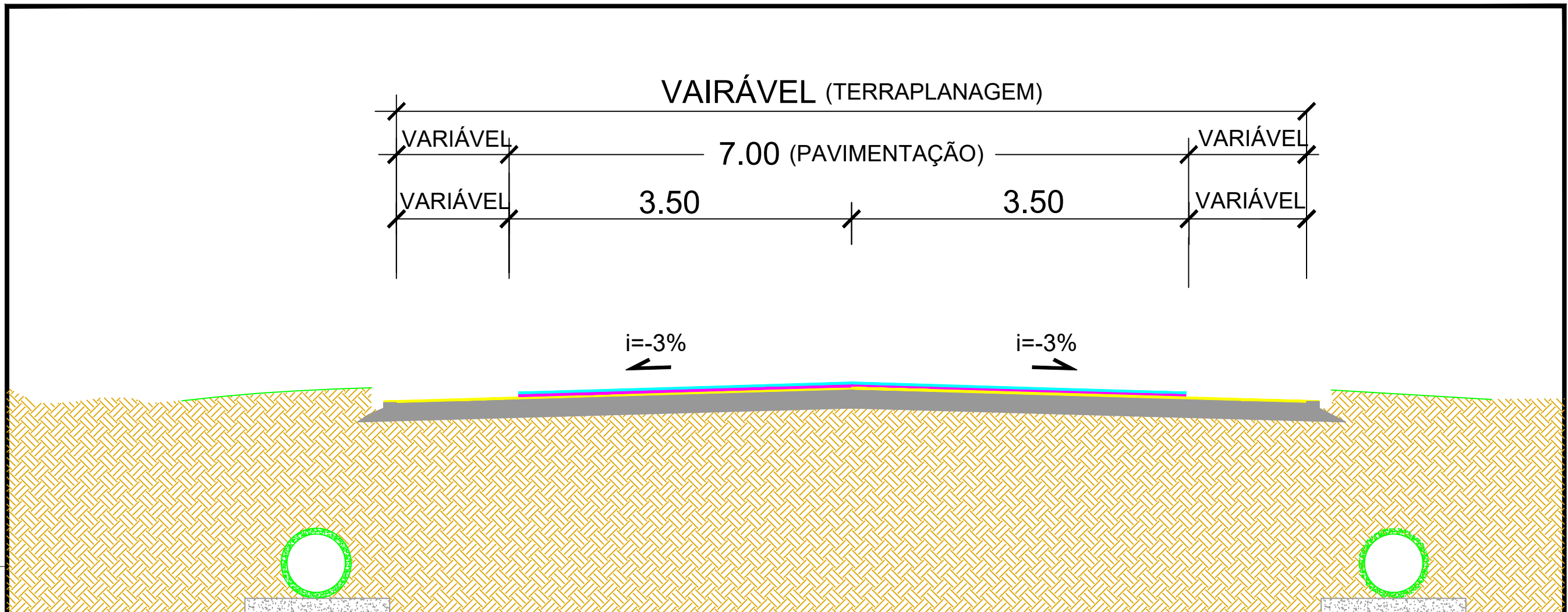
	PREFEITURA MUNICIPAL ARROIO DO MEIO / RS.	
	ADMINISTRAÇÃO: 2025 - 2028 <small>RUA MONSENHOR JACOB SEGER, Nº 186 - TELEFONE (51) 3716-1166 ARROIO DO MEIO - RS.</small>	
RESPONSÁVEL PROJETO: ALDIR DE BONA	NOME - ENDEREÇO: Município de Arroio do Meio Local. São Caetano	
PREFEITO MUNICIPAL: SIDNEI ECKERT		
PRANCHA: PROJETO DE PAVIMENTAÇÃO ASFÁLTICA RUA JOÃO ANTÔNIO RAUBER		
DESENHO: Felipe Arend Prediger	DATA: Maio/2025	Trecho: 740,00m Largura de Pista: 7,00m Área de Intervenção: 5.180,00m²



	PREFEITURA MUNICIPAL ARROIO DO MEIO / RS.	
	ADMINISTRAÇÃO: 2025 - 2028 <small>RUA MONSENHOR JACOB SEGER, Nº 186 - TELEFONE (51) 3716-1166 ARROIO DO MEIO - RS.</small>	
RESPONSÁVEL PROJETO: ALDIR DE BONA	NOME - ENDEREÇO: Município de Arroio do Meio Local. São Caetano	
PREFEITO MUNICIPAL: SIDNEI ECKERT	PRANCHA: PROJETO DE PAVIMENTAÇÃO ASFÁLTICA RUA JOÃO ANTÔNIO RAUBER	
DESENHO: Felipe Arend Prediger	DATA: Maio/2025	Trecho: 740,00m Largura de Pista: 7,00m Área de Intervenção: 5.180,00m²



	PREFEITURA MUNICIPAL ARROIO DO MEIO / RS.	
	ADMINISTRAÇÃO: 2025 - 2028 <small>RUA MONSENHOR JACOB SEGER, Nº 186 - TELEFONE (51) 3716-1166 ARROIO DO MEIO - RS.</small>	
RESPONSÁVEL PROJETO: ALDIR DE BONA	NOME - ENDEREÇO: Município de Arroio do Meio Local. São Caetano	
PREFEITO MUNICIPAL: SIDNEI ECKERT		
FRANCHA: PROJETO DE PAVIMENTAÇÃO ASFÁLTICA RUA JOÃO ANTÔNIO RAUBER		
DESENHO: Felipe Arend Prediger	DATA: Maio/2025	Trecho: 740,00m Largura de Pista: 7,00m Área de Intervenção: 5.180,00m²



TUBULAÇÃO (O VARIÁVEL)

LASTRO DE BRITA


CONTENÇÃO

TUBULAÇÃO (O VARIÁVEL)

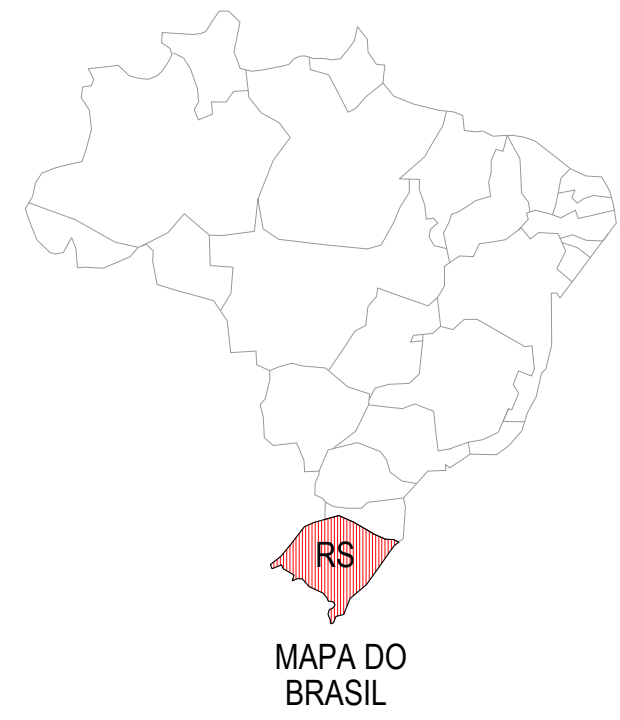
LASTRO DE BRITA

CONTENÇÃO

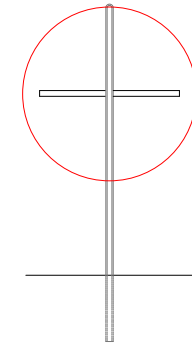
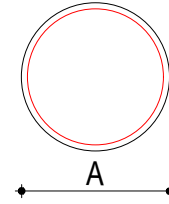
**SEÇÃO TIPO DE PAVIMENTAÇÃO
DRENAGEM - Trechos conforme Planta Baixa
SEM ESCALA**

		PREFEITURA MUNICIPAL ARROIO DO MEIO / RS.	
<small>RESPONSÁVEL PROJETO: ALDIR DE BONA</small>		<small>ADMINISTRAÇÃO: 2025 - 2028</small>	
<small>PREFEITO MUNICIPAL: SIDNEI ECKERT</small>		<small>RUA MONSENHOR JACOB SEGER, Nº 186 - TELEFONE (51) 3716-1166 ARROIO DO MEIO - RS.</small>	
<small>PRANCHA: PROJETO DE PAVIMENTAÇÃO ASFÁLTICA RUA JOÃO ANTÔNIO RAUBER</small>		<small>NOME - ENDEREÇO: Município de Arroio do Meio Local. São Caetano</small>	
<small>DESENHO: Felipe Arend Prediger</small>	<small>DATA: Maio/2025</small>	<small>Trecho: 740,00m Largura de Pista: 7,00m</small>	<small>Área de Intervenção: 5.180,00m²</small>

PRANCHA: A3_C420x297D

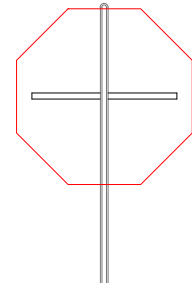
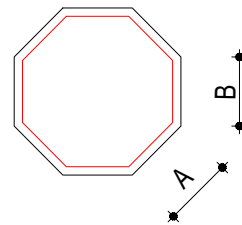
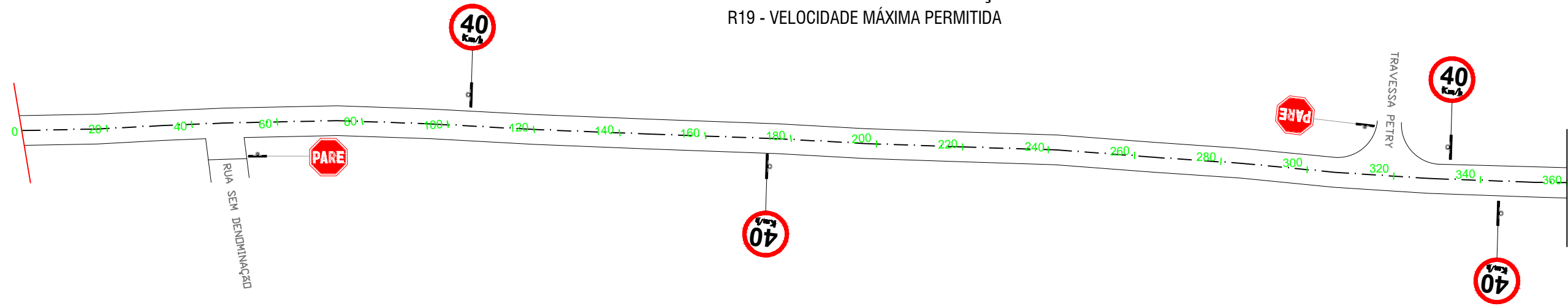


		PREFEITURA MUNICIPAL ARROIO DO MEIO / RS.	
		ADMINISTRAÇÃO: 2025 - 2028 <small>RUA MONSENHOR JACOB SEGER, Nº 186 - TELEFONE (51) 3716-1166 ARROIO DO MEIO - RS.</small>	
RESPONSÁVEL PROJETO: ALDIR DE BONA		NOME - ENDEREÇO: Município de Arroio do Meio Local. São Caetano	
PREFEITO MUNICIPAL: SIDNEI ECKERT			
PRONCHA: PROJETO DE PAVIMENTAÇÃO ASFÁLTICA RUA JOÃO ANTÔNIO RAUBER			
DESENHO: Felipe Arend Prediger		DATA: Maio/2025	
		Trecho: 740,00m Largura de Pista: 7,00m Área de Intervenção: 5.180,00m²	



A = 500
 OBSERVAÇÃO : DIMENSÕES EM MILÍMETROS
PLACAS DE REGULAMENTAÇÃO
 R19 - VELOCIDADE MÁXIMA PERMITIDA

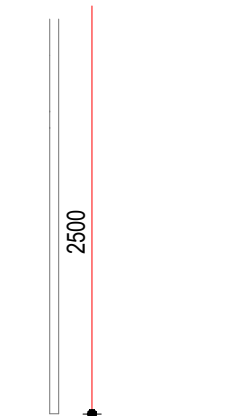
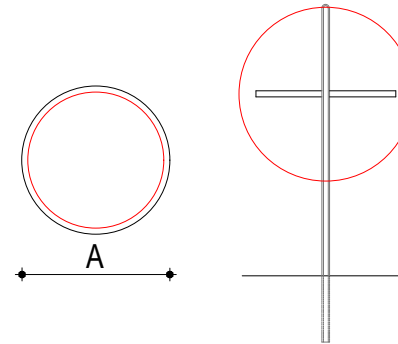
SUPORTE MET. Ø2 1/2"
 TRAVESSA 600 x 50



A = B = 330
 OBSERVAÇÃO : DIMENSÕES EM MILÍMETROS
PLACAS DE REGULAMENTAÇÃO
 R1 - PARADA OBRIGATÓRIA

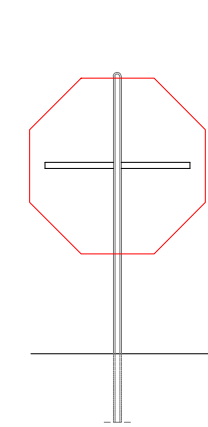
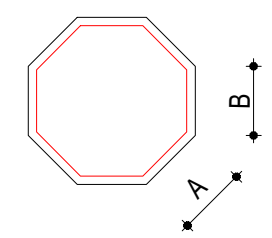
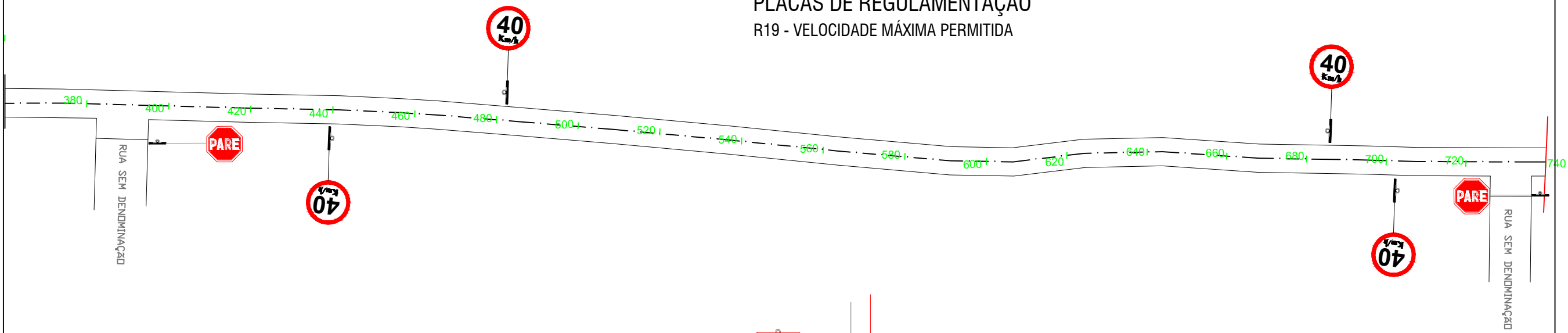
SUPORTE MET. Ø2 1/2"
 TRAVESSA 600 x 50

		PREFEITURA MUNICIPAL ARROIO DO MEIO / RS.	
		ADMINISTRAÇÃO: 2025 - 2028 RUA MONSENHOR JACOB SEGER, Nº 186 - TELEFONE (51) 3716-1166 ARROIO DO MEIO - RS.	
RESPONSÁVEL PROJETO: ALDIR DE BONA		NOME - ENDEREÇO: Município de Arroio do Meio Local. São Caetano	
PREFEITO MUNICIPAL: SIDNEI ECKERT		PRANCHA: PROJETO DE PAVIMENTAÇÃO ASFÁLTICA RUA JOÃO ANTÔNIO RAUBER	
DESENHO: Felipe Arend Prediger	DATA: Maio/2025	Trecho: 740,00m Largura de Pista: 7,00m Área de Intervenção: 5.180,00m²	



A = 500
 OBSERVAÇÃO : DIMENSÕES EM MILÍMETROS
PLACAS DE REGULAMENTAÇÃO
 R19 - VELOCIDADE MÁXIMA PERMITIDA

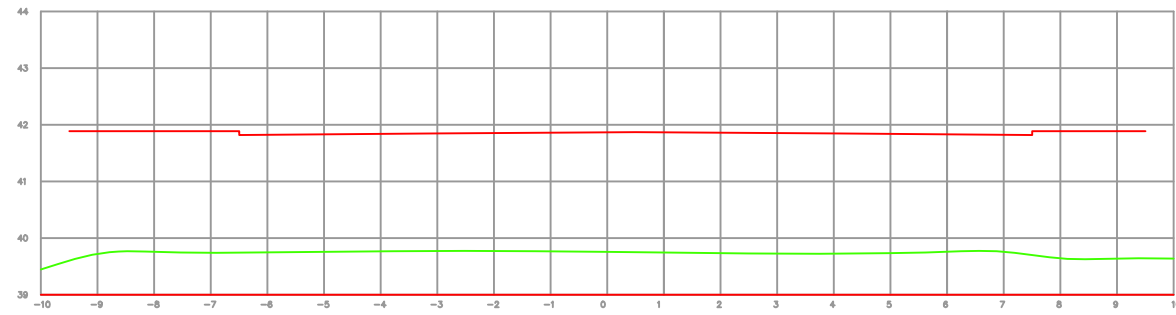
SUPORTE MET. Ø2 1/2"
 TRAVESSA 600 x 50



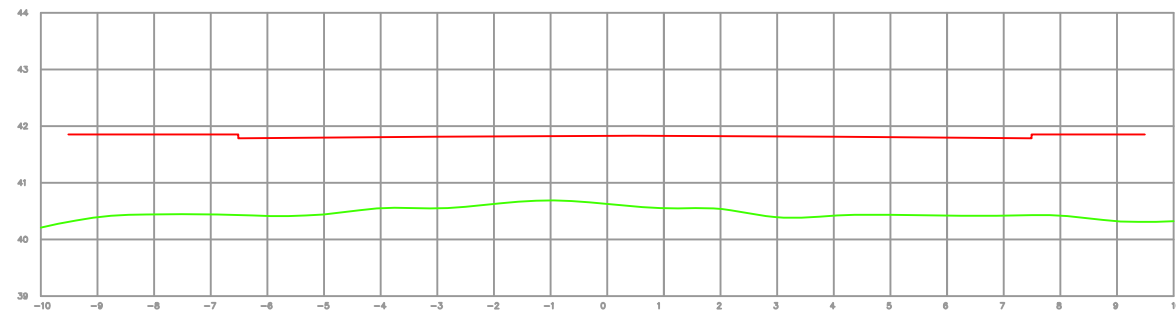
A = B = 330
 OBSERVAÇÃO : DIMENSÕES EM MILÍMETROS
PLACAS DE REGULAMENTAÇÃO
 R1 - PARADA OBRIGATÓRIA

SUPORTE MET. Ø2 1/2"
 TRAVESSA 600 x 50

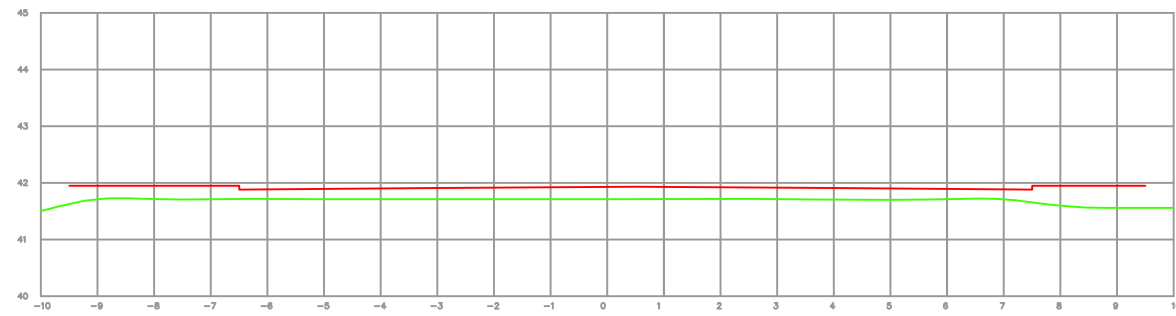
		PREFEITURA MUNICIPAL ARROIO DO MEIO / RS. ADMINISTRAÇÃO: 2025 - 2028 RUA MONSENHOR JACOB SEGER, Nº 186 - TELEFONE (51) 3716-1166 ARROIO DO MEIO - RS.	
		RESPONSÁVEL PROJETO: ALDIR DE BONA	NOME - ENDEREÇO: Município de Arroio do Meio Local. São Caetano
PREFEITO MUNICIPAL: SIDNEI ECKERT		PRANCHAS: PROJETO DE PAVIMENTAÇÃO ASFÁLTICA RUA JOÃO ANTÔNIO RAUBER	
DESENHO: Felipe Arend Prediger	DATA: Maio/2025	Trecho: 740,00m Largura de Pista: 7,00m Área de Intervenção: 5.180,00m²	



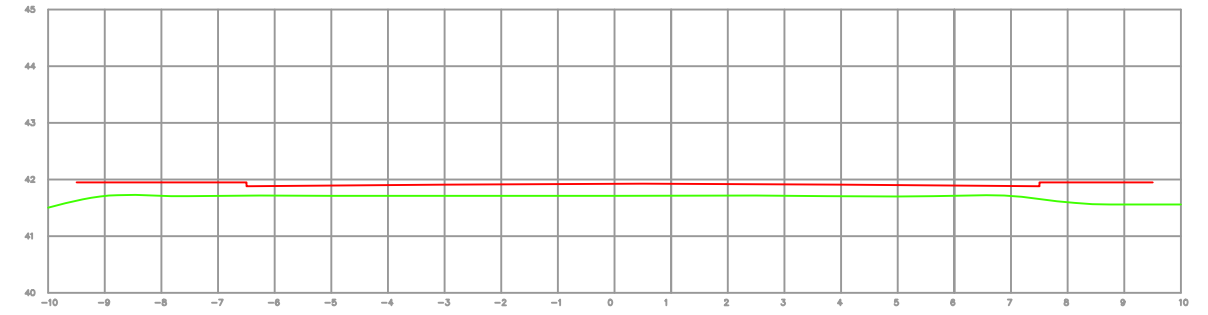
EST: Km 0+0.000
 ÁREA DE CORTE = 0,0m²
 ÁREA DE ATERRO = 40,55 m²



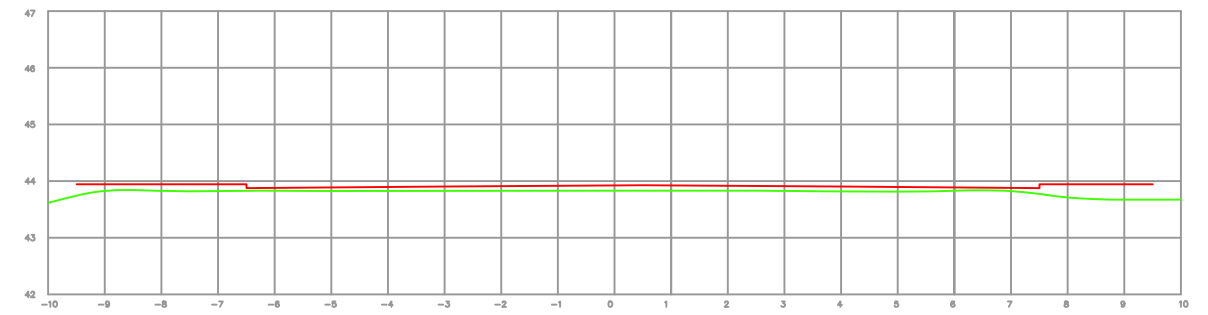
EST: Km 0+20.000
 ÁREA DE CORTE = 0,0
 ÁREA DE ATERRO = 26,75 m²



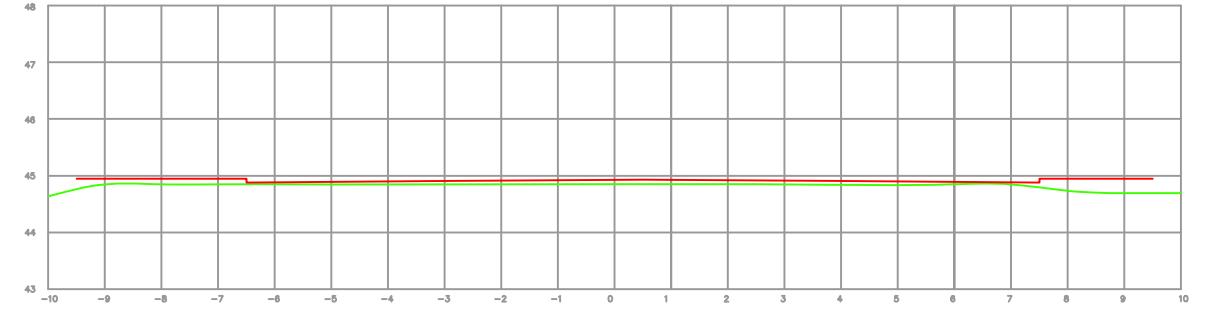
EST: Km 0+40.000
 ÁREA DE CORTE = 0,0m²
 ÁREA DE ATERRO = 4,25m²



EST: Km 0+60.000
 ÁREA DE CORTE = 0,0m²
 ÁREA DE ATERRO = 4,25m²





EST: Km 0+80.000
 ÁREA DE CORTE = 0,0m²
 ÁREA DE ATERRO = 1,50m²

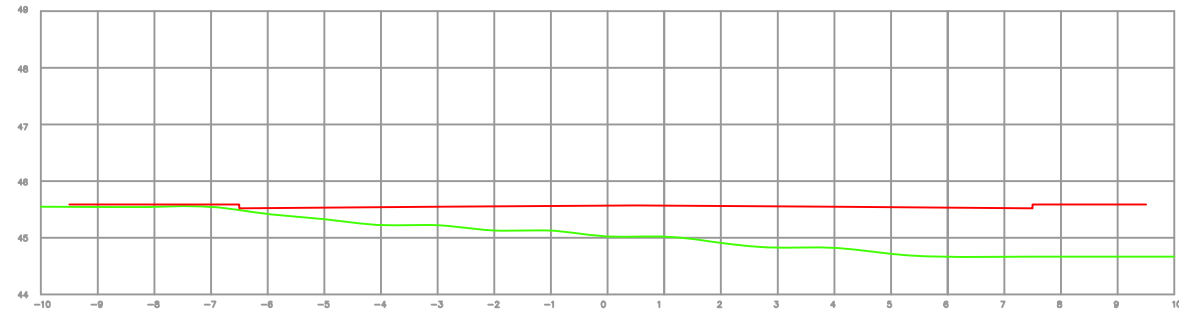


EST: Km 0+100.000
 ÁREA DE CORTE = 0,0m²
 ÁREA DE ATERRO = 1,45m²

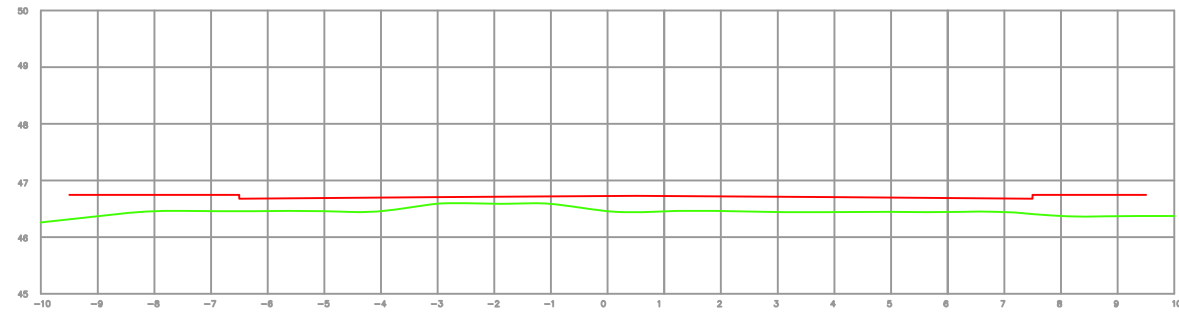
LEGENDA DO PERFIL

-  LINHA DO PERFIL DO PROJETO
-  LINHA DO PERFIL DO TERRENO

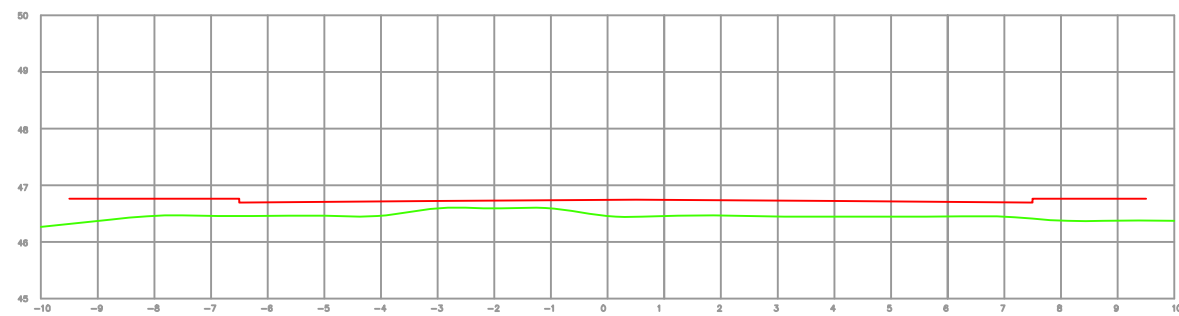
		PREFEITURA MUNICIPAL ARROIO DO MEIO / RS.	
		ADMINISTRAÇÃO 2025 - 2028 <small>RUA MONSENHOR JACOB SEGER, Nº 186 - TELEFONE (51) 3716-1166 ARROIO DO MEIO - RS.</small>	
<small>SECRETÁRIO MUNICIPAL</small> ALDIR DE BONA	<small>ENGENHEIRO</small> Nome:	Município de Arroio do Meio Local: São Coetano	
<small>SECRETÁRIO MUNICIPAL</small> SIDNEI ECKERT	PROJETO DE PAVIMENTAÇÃO ASFÁLTICA RUA JOÃO ANTÔNIO RAUBER		
<small>PROJETA</small> Felipe Arend Prediger	<small>DATA</small> Maio/2025	<small>TRECHO</small> Trecho: 740,00m Largura de Pista: 7,00m Área de Intervenção: 5.180,00m ²	



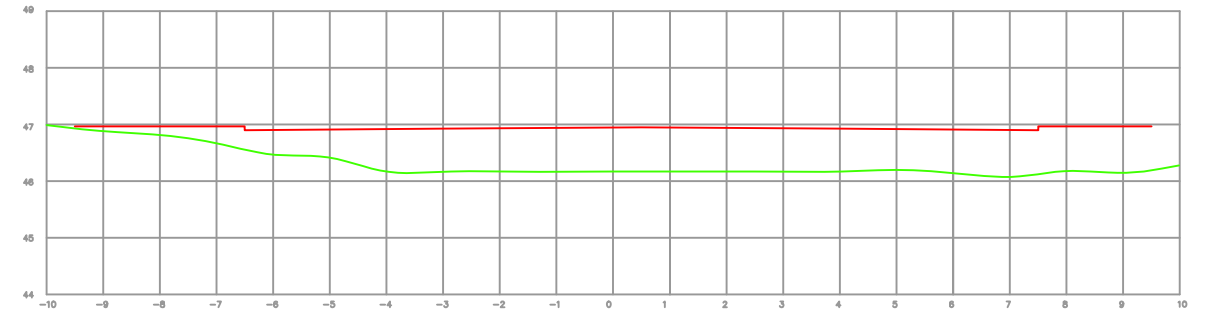
EST: Km 0+120.000
 ÁREA DE CDORTE = 0,00m²
 ÁREA DE ATERRO = 8,90 m²



EST: Km 0+140.000
 ÁREA DE CDORTE = 0,00m²
 ÁREA DE ATERRO = 4,46 m²



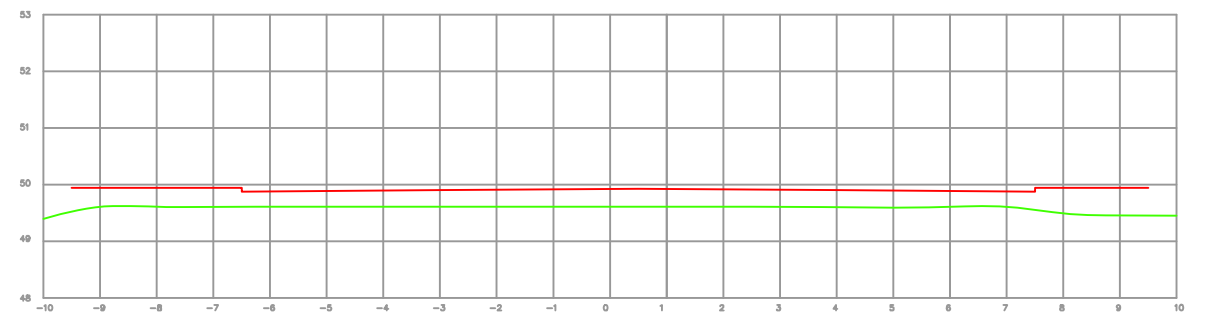
EST: Km 0+160.000
 ÁREA DE CDORTE = 0,00m²
 ÁREA DE ATERRO = 4,46 m²



EST: Km 0+180.000
 ÁREA DE CDORTE = 0,00m²
 ÁREA DE ATERRO = 12,29 m²





EST: Km 0+200.000
 ÁREA DE CDORTE = 0,00m²
 ÁREA DE ATERRO = 10,55 m²

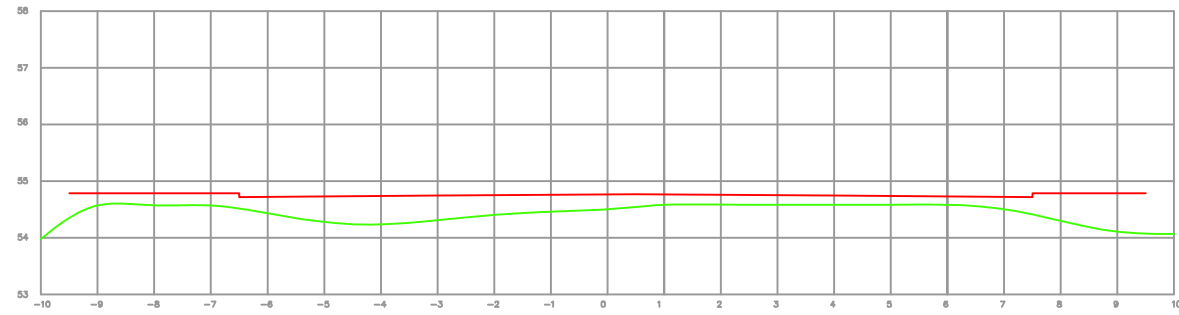


EST: Km 0+220.000
 ÁREA DE CDORTE = 0,00m²
 ÁREA DE ATERRO = 7,55 m²

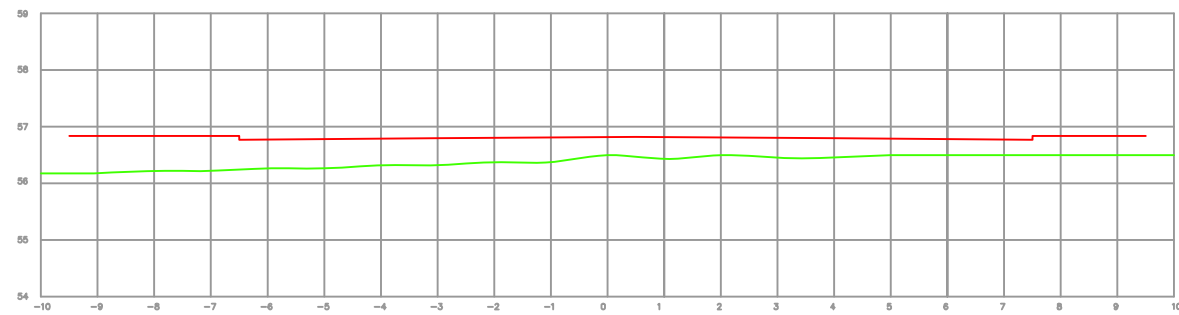
LEGENDA DO PERFIL

-  LINHA DO PERFIL DO PROJETO
-  LINHA DO PERFIL DO TERRENO

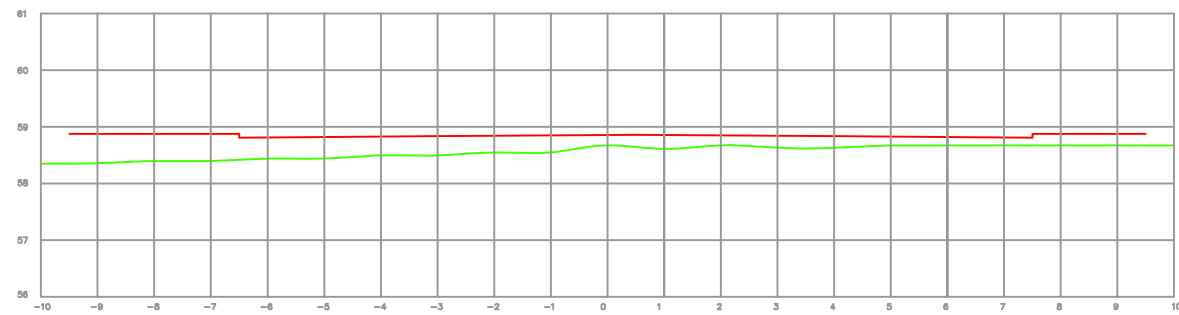
		PREFEITURA MUNICIPAL ARROIO DO MEIO / RS.	
		ADMINISTRAÇÃO 2025 - 2028 <small>RUA MONSENHOR JACOB SEIGER, Nº 186 - TELEFONE (51) 3716-1166 ARROIO DO MEIO - RS.</small>	
<small>REPÚBLICA FEDERAL</small> ALDIR DE BONA	<small>NOME ENERGENCO</small> Município de Arroio do Meio	<small>LOCALIDADE</small> Local. São Caetano	
<small>PROJETO</small> PROJETO DE PAVIMENTAÇÃO ASFÁLTICA RUA JOÃO ANTÔNIO RAUBER	<small>DATA</small> Maio/2025		
<small>DESIGNO</small> Felipe Arend Prediger	<small>TRECHO</small> Trecho: 740,00m Largura de Pista: 7,00m Área de Intervenção: 5.180,00m ²		



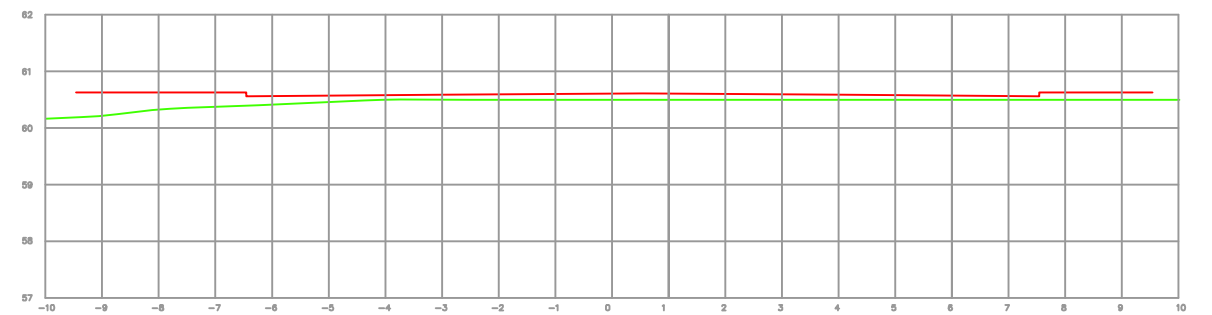
EST: Km 0+240.000
 ÁREA DE CORTE = 0,0m²
 ÁREA DE ATERRO = 9,05m²



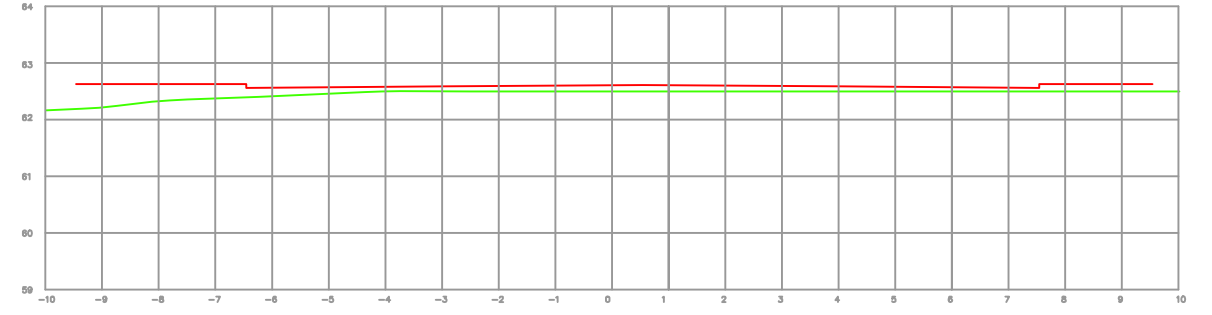
EST: Km 0+260.000
 ÁREA DE CORTE = 0,00m²
 ÁREA DE ATERRO = 12,054 m²



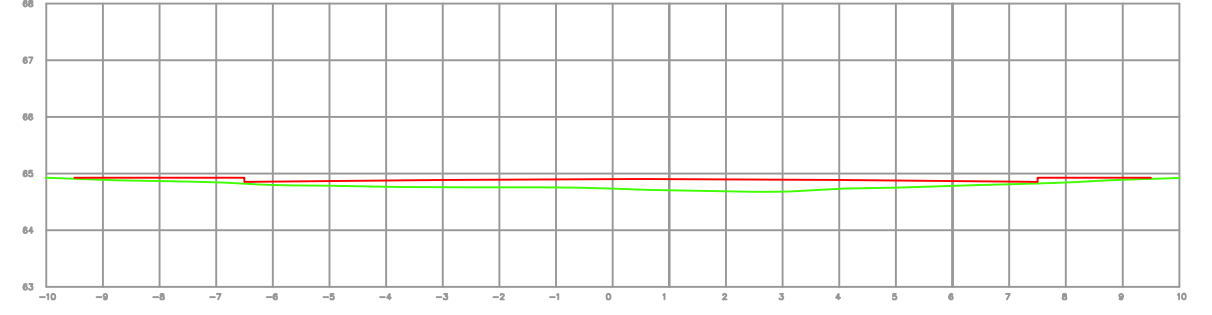
EST: Km 0+280.000
 ÁREA DE CORTE = 0,0m²
 ÁREA DE ATERRO = 2,80 m²



EST: Km 0+300.000
 ÁREA DE CORTE = 0,00m²
 ÁREA DE ATERRO = 1,85 m²






EST: Km 0+320.000
 ÁREA DE CORTE = 0,0m²
 ÁREA DE ATERRO = 7,24 m²

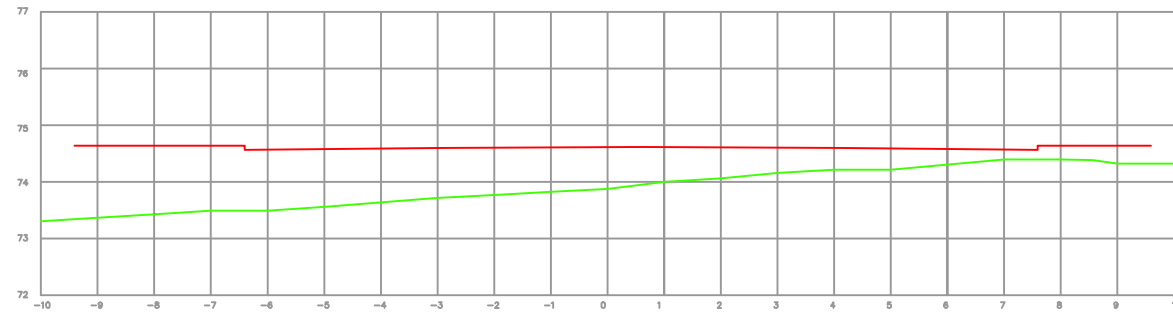


EST: Km 0+340.000
 ÁREA DE CORTE = 0,00m²
 ÁREA DE ATERRO = 4,562 m²

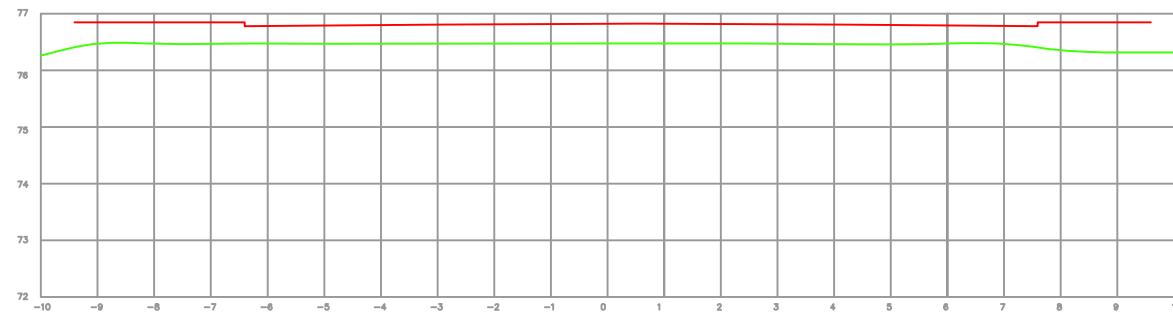
LEGENDA DO PERFIL

-  LINHA DO PERFIL DO PROJETO
-  LINHA DO PERFIL DO TERRENO

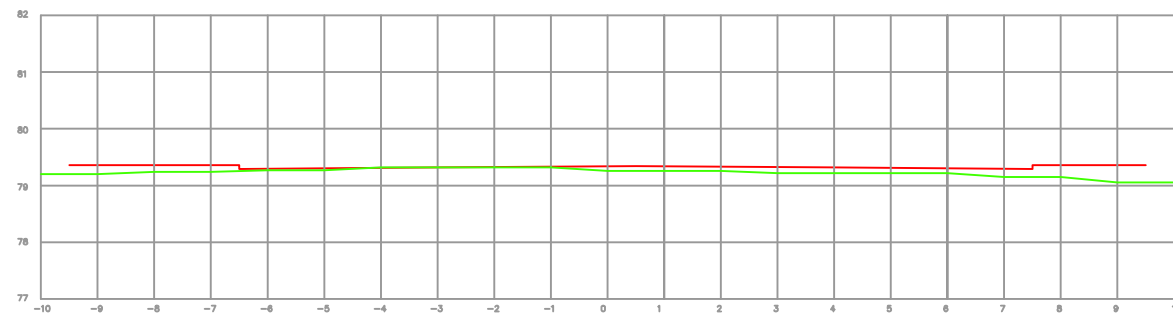
		PREFEITURA MUNICIPAL ARROIO DO MEIO / RS.	
		ADMINISTRAÇÃO 2025 - 2028 <small>RUA MONSENHOR JACOB SEGER, Nº 186 - TELEFONE (51) 3716-1166 ARROIO DO MEIO - RS.</small>	
<small>ALFONSO DE BONA</small> PREFEITO MUNICIPAL SIDNEI ECKERT	<small>NOME: ENGERGID</small> Município de Arroio do Meio Local: São Coetano		
<small>PRINCIPAIS</small> PROJETO DE PAVIMENTAÇÃO ASFÁLTICA RUA JOÃO ANTÔNIO RAUBER			
<small>DESENHO</small> Felipe Arend Prediger	<small>DATA</small> Maio/2025	<small>TRECHO</small> Trecho: 740,00m Largura de Pista: 7,00m Área de Intervenção: 5.180,00m ²	



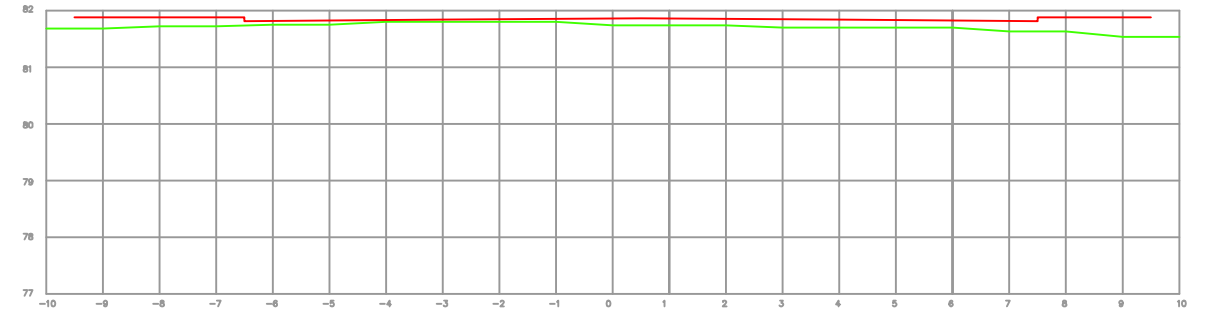
EST: Km 0+480.000
 AREA DE CORTE = 0,00m²
 AREA DE ATERRO = 6,95 m²



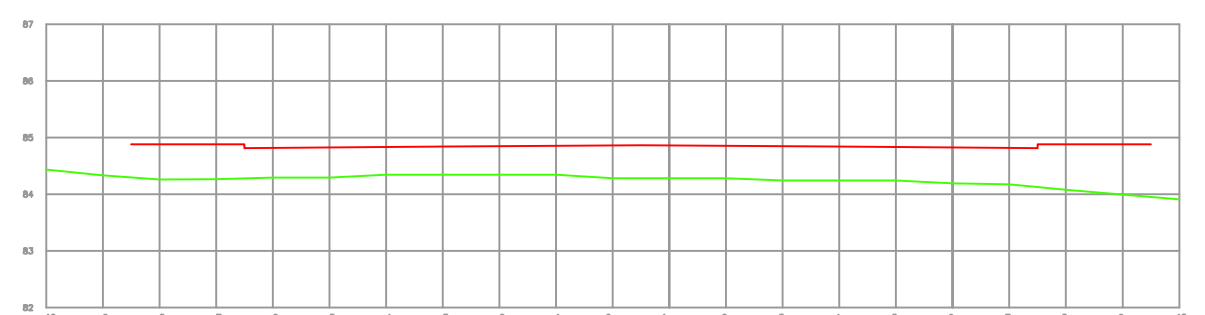
EST: Km 0+500.000
 AREA DE CORTE = 0,00m²
 AREA DE ATERRO = 11,20 m²



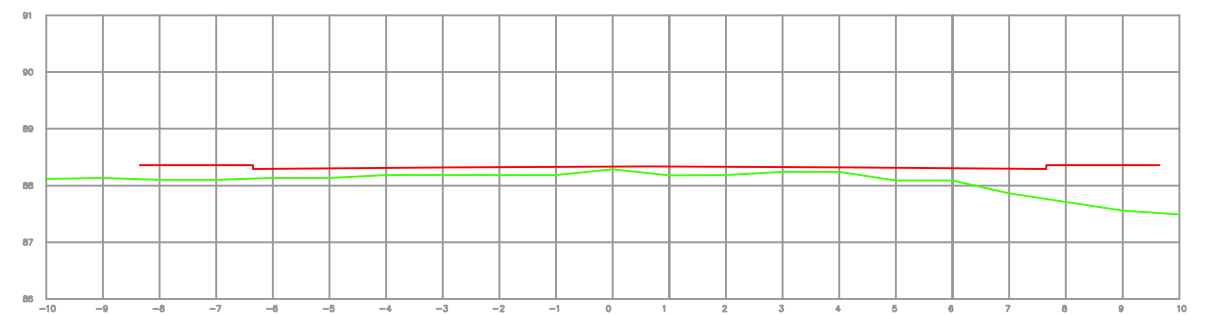
EST: Km 0+520.000
 AREA DE CORTE = 0,00m²
 AREA DE ATERRO = 0,250 m²



EST: Km 0+540.000
 AREA DE CORTE = 0,00m²
 AREA DE ATERRO = 1,60m²






EST: Km 0+560.000
 AREA DE CORTE = 0,00m²
 AREA DE ATERRO = 9,12m²

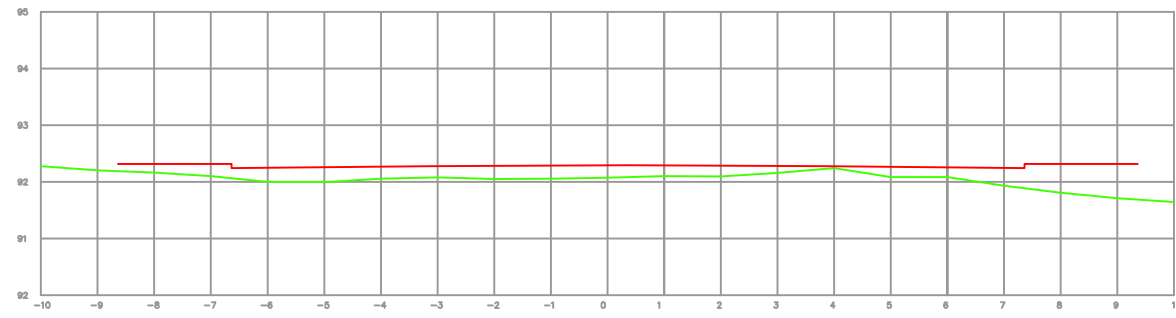


EST: Km 0+580.000
 AREA DE CORTE = 0,0 m²
 AREA DE ATERRO = 4,900 m²

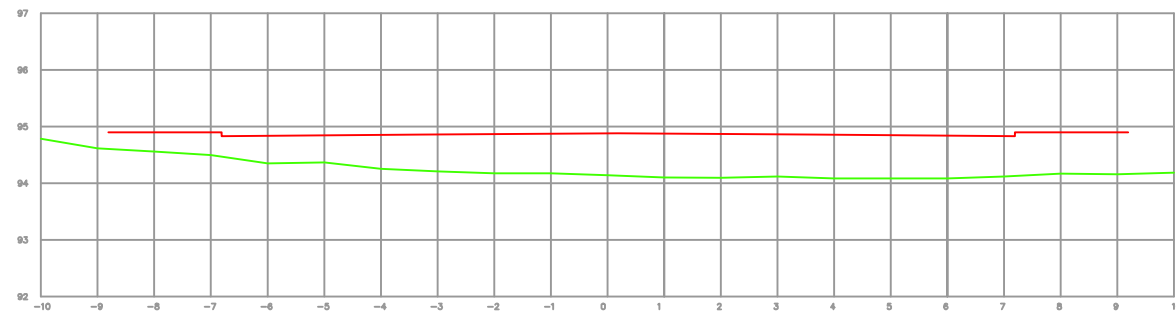
LEGENDA DO PERFIL

-  LINHA DO PERFIL DO PROJETO
-  LINHA DO PERFIL DO TERRENO

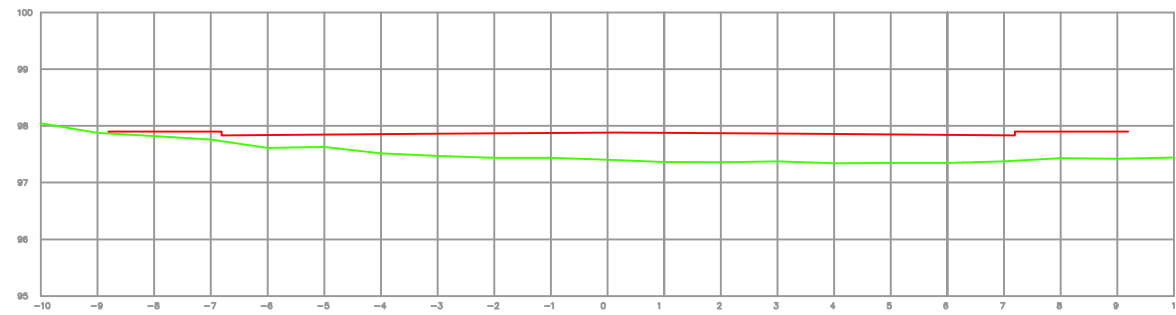
		PREFEITURA MUNICIPAL ARROIO DO MEIO / RS. <small>ADMINISTRAÇÃO</small> 2025 - 2028 <small>RUA MONSENHOR JACOB SEIGER, Nº 186 - TELEFONE (51) 3716-1166 ARROIO DO MEIO - RS.</small>	
		<small>ALTERNATIVA PROJETO</small> ALDIR DE BONA <small>PERÍODO MUNICIPAL</small> SIDNEI ECKERT	<small>NOME ENGENHEIRO</small> Município de Arroio do Meio Local. São Coetano
<small>PRINCIPAIS</small> PROJETO DE PAVIMENTAÇÃO ASFÁLTICA RUA JOÃO ANTÔNIO RAUBER			
<small>DESENHADOR</small> Felipe Arend Prediger	<small>DATA</small> Maio/2025	<small>TRECHO</small> Trecho: 740,00m Largura de Pista: 7,00m Área de Intervenção: 5.180,00m ²	



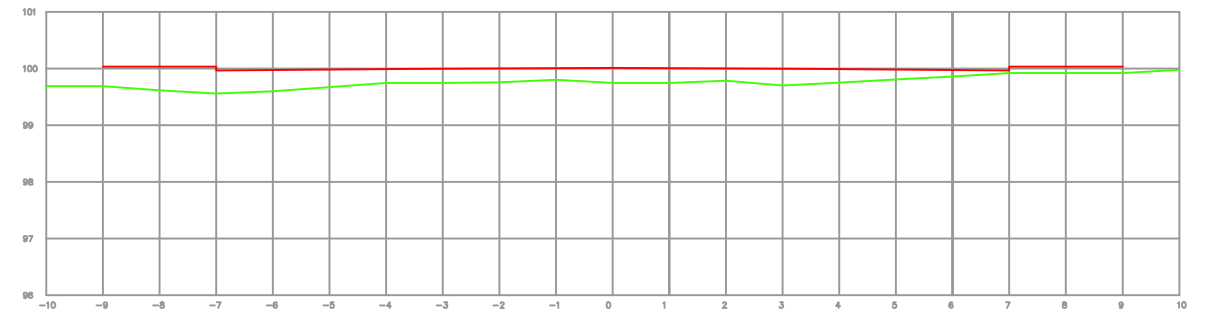
EST: Km 0+600.000
 ÁREA DE CORTE = 0,00m²
 ÁREA DE ATERRO = 4,520m²



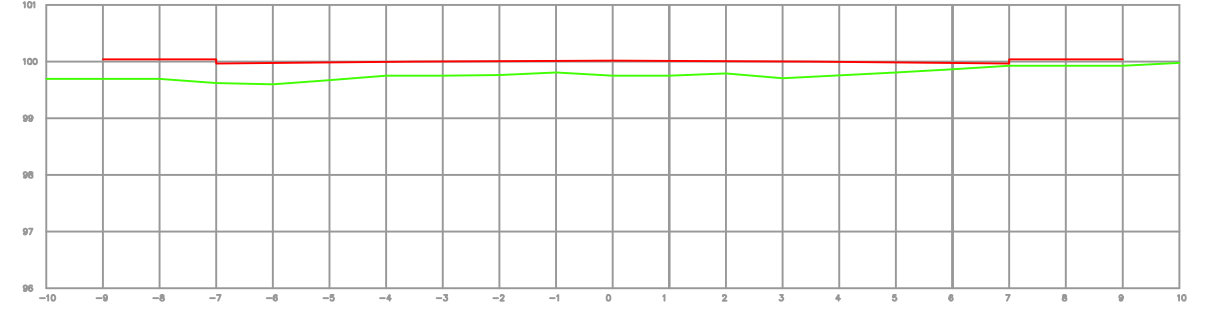
EST: Km 0+620.000
 ÁREA DE CORTE = 0,00m²
 ÁREA DE ATERRO = 7,89m²



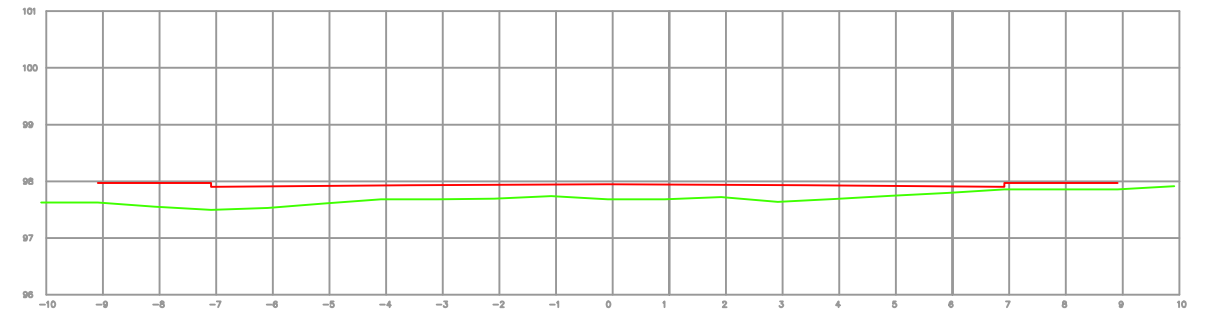
EST: Km 0+640.000
 ÁREA DE CORTE = 0,00m²
 ÁREA DE ATERRO = 3,56m²



EST: Km 0+660.000
 ÁREA DE CORTE = 0,00m²
 ÁREA DE ATERRO = 2,56m²





EST: Km 0+680.000
 ÁREA DE CORTE = 0,00m²
 ÁREA DE ATERRO = 2,26m²

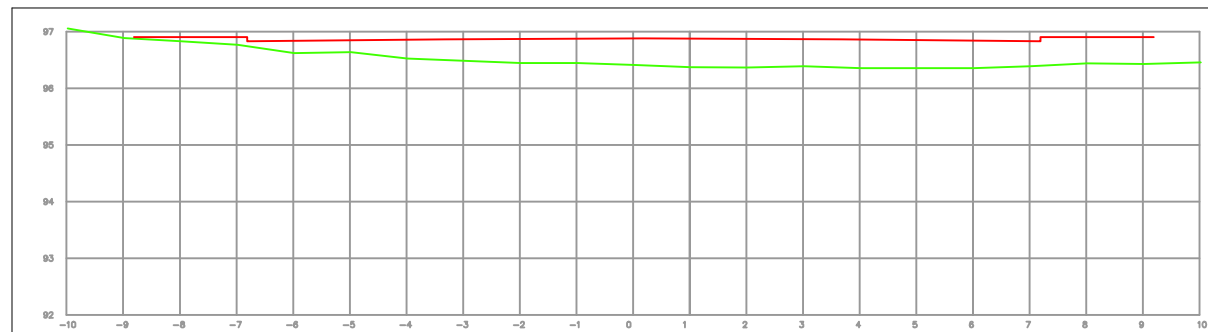


EST: Km 0+700.000
 ÁREA DE CORTE = 0,00m²
 ÁREA DE ATERRO = 2,86m²

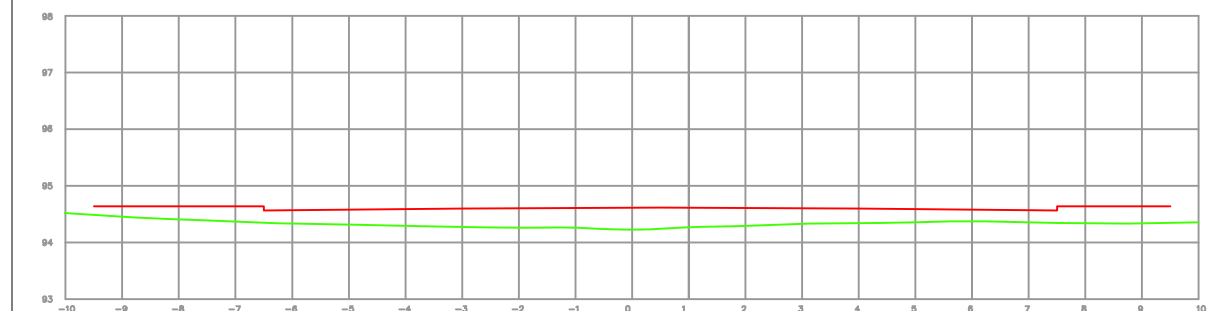
LEGENDA DO PERFIL

-  LINHA DO PERFIL DO PROJETO
-  LINHA DO PERFIL DO TERRENO

		PREFEITURA MUNICIPAL ARROIO DO MEIO / RS.	
		ADMINISTRAÇÃO 2025 - 2028 <small>RUA MONSENHOR JACOB SEGER, Nº 186 - TELEFONE (51) 3716-1166 ARROIO DO MEIO - RS.</small>	
<small>ALTERNADOR PRESIDENTE</small> ALDIR DE BONA	<small>NOME ENGENHEIRO</small> Município de Arroio do Meio Local. São Coetano	<small>PREZIDENTE MUNICIPAL</small> SIDNEI ECKERT	
<small>PRANCHA</small> PROJETO DE PAVIMENTAÇÃO ASFÁLTICA RUA JOÃO ANTÔNIO RAUBER			
<small>DESENHISTA</small> Felipe Arend Prediger	<small>DATA</small> Maio/2025	<small>TRECHO</small> Trecho: 740,00m Largura de Pista: 7,00m	<small>ÁREA DE INTERVENÇÃO</small> Área de Intervenção: 5.180,00m ²





EST: Km 0+720.000
 ÁREA DE CORTE = 0,00m²
 ÁREA DE ATERRO = 5,89m²



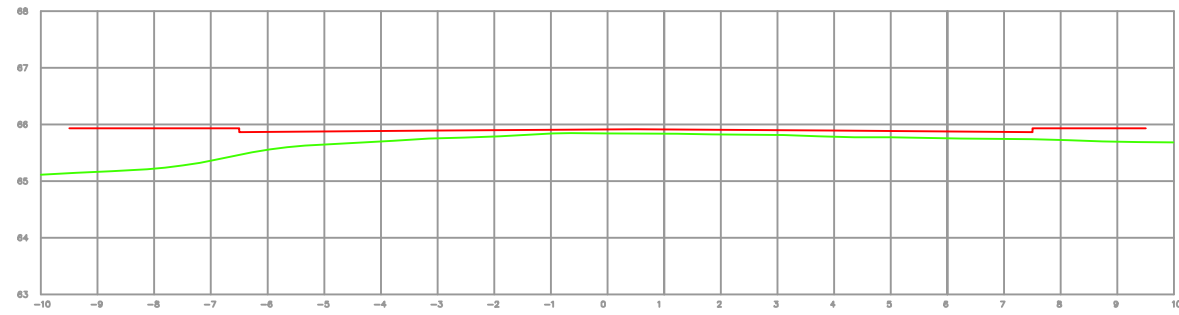
EST: Km 0+740.000
 ÁREA DE CORTE = 0,00m²
 ÁREA DE ATERRO = 3,50 m²

LEGENDA DO PERFIL

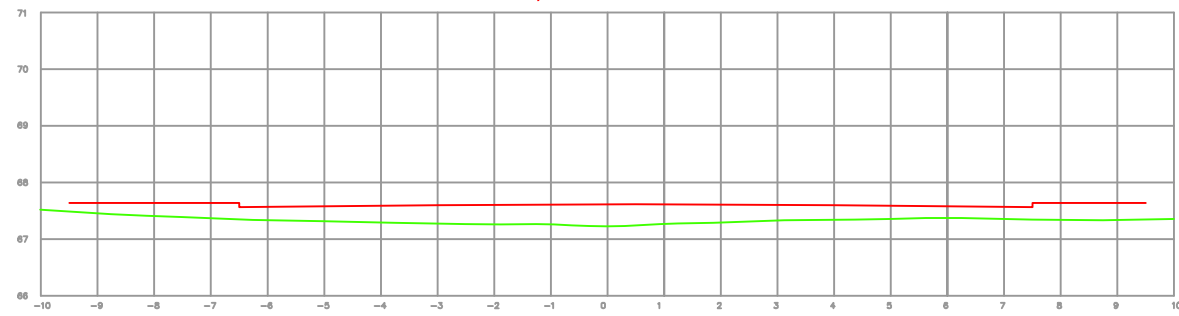
-  LINHA DO PERFIL DO PROJETO
-  LINHA DO PERFIL DO TERRENO

ESTACA	ÁREA DE CORTE(m ²)	ÁREA DE ATERRO(m ²)	VOLUME DE CORTE(m ³)	VOLUME DE ATERRO(m ³)
0+00	40,55	0,00	811,00	0,00
0+20	26,75	0,00	535,00	0,00
0+40	4,25	0,00	85,00	0,00
0+60	4,25	0,00	85,00	0,00
0+80	1,50	0,00	30,00	0,00
0+100	1,45	0,00	29,00	0,00
0+120	8,90	0,00	178,00	0,00
0+140	4,46	0,00	89,20	0,00
0+160	4,46	0,00	89,20	0,00
0+180	12,29	0,00	245,80	0,00
0+200	10,55	0,00	211,00	0,00
0+220	7,55	0,00	151,00	0,00
0+240	9,05	0,00	181,00	0,00
0+260	12,05	0,00	241,08	0,00
0+280	2,80	0,00	56,00	0,00
0+300	1,85	0,00	37,00	0,00
0+320	7,24	0,00	144,80	0,00
0+340	4,56	0,00	91,20	0,00
0+360	7,75	0,00	155,00	0,00
0+380	3,50	0,00	70,00	0,00
0+400	8,44	0,00	168,80	0,00
0+420	8,39	0,00	167,80	0,00
0+440	5,36	0,00	107,20	0,00
0+460	9,37	0,00	187,40	0,00
0+480	6,95	0,00	139,00	0,00
0+500	11,20	0,00	224,00	0,00
0+520	0,25	0,00	5,00	0,00
0+540	1,60	0,00	32,00	0,00
0+560	9,12	0,00	182,40	0,00
0+580	4,90	0,00	98,00	0,00
0+600	4,52	0,00	90,40	0,00
0+620	7,89	0,00	157,80	0,00
0+640	3,56	0,00	71,20	0,00
0+660	2,56	0,00	51,20	0,00
0+680	2,26	0,00	45,20	0,00
0+700	2,86	0,00	57,20	0,00
0+720	5,89	0,00	117,80	0,00
0+740	3,50	0,00	70,00	0,00
TOTAL			5487,68	0

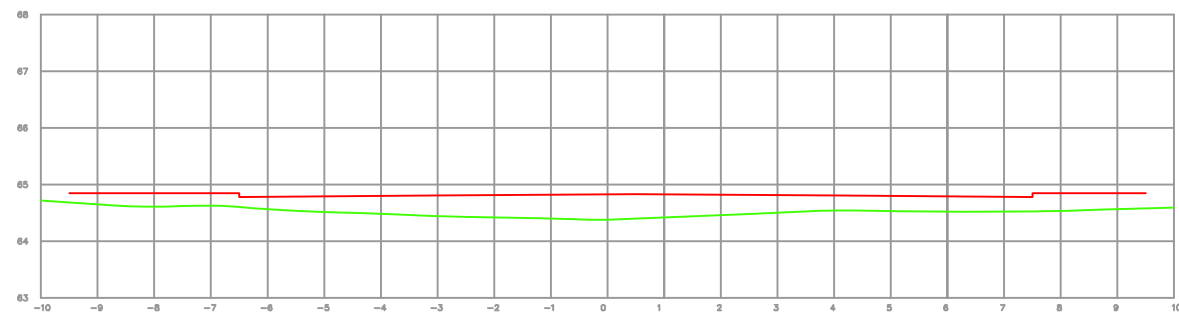
 PREFEITURA MUNICIPAL ARROIO DO MEIO / RS. ADMINISTRAÇÃO 2025 - 2028 <small>RUA MONSENHOR JACOB SEIGER, Nº 186 - TELEFONE (51) 3716-1166 ARROIO DO MEIO - RS.</small>	
<small>ALFONSO DE BONA</small> ALFONSO DE BONA <small>PREFEITO MUNICIPAL</small> SIDNEI ECKERT	<small>Nome - Endereço</small> Município de Arroio do Meio Local. São Coetano
<small>FRANCOIA</small> PROJETO DE PAVIMENTAÇÃO ASFÁLTICA RUA JOÃO ANTÔNIO RAUBER	
<small>DESIGNADO</small> Felipe Arend Prediger	<small>DATA</small> Maio/2025
<small>Trecho: 740,00m</small> <small>Largura de Pista: 7,00m</small> <small>Área de Intervenção: 5.180,00m²</small>	



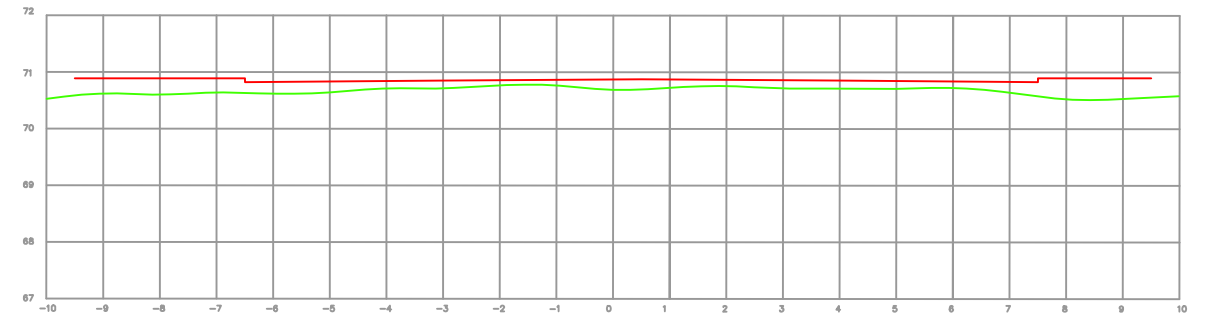
EST: Km 0+360.000
 ÁREA DE CORTE = 0,00m²
 ÁREA DE ATERRO = 7,746 m²



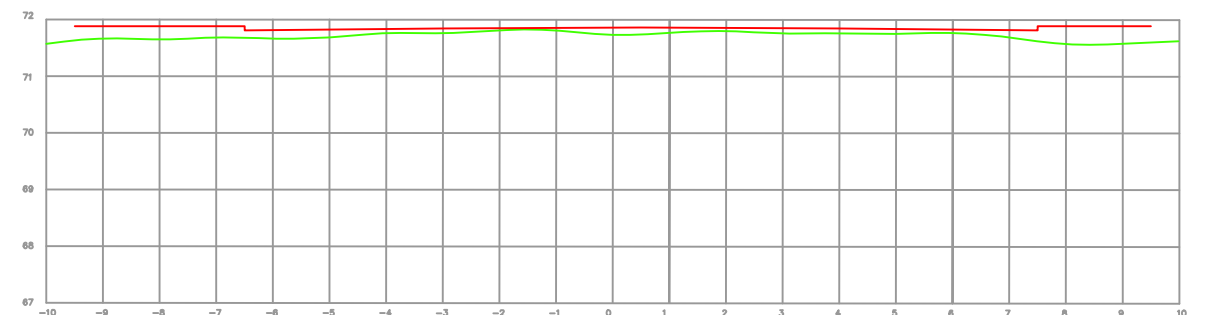
EST: Km 0+380.000
 ÁREA DE CORTE = 0,00m²
 ÁREA DE ATERRO = 3,50 m²



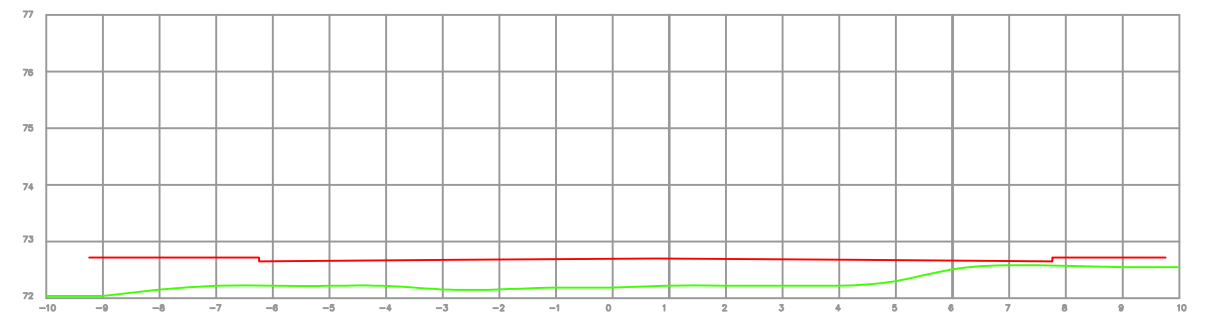
EST: Km 0+400.000
 ÁREA DE CORTE = 0,00m²
 ÁREA DE ATERRO = 8,436 m²



EST: Km 0+420.000
 ÁREA DE CORTE = 0,00m²
 ÁREA DE ATERRO = 8,39 m²






EST: Km 0+440.000
 ÁREA DE CORTE = 0,00m²
 ÁREA DE ATERRO = 5,36 m²



EST: Km 0+460.000
 ÁREA DE CORTE = 0,00m²
 ÁREA DE ATERRO = 9,37 m²

LEGENDA DO PERFIL

-  LINHA DO PERFIL DO PROJETO
-  LINHA DO PERFIL DO TERRENO

		PREFEITURA MUNICIPAL ARROIO DO MEIO / RS. ADMINISTRAÇÃO 2025 - 2028 <small>RUA MONSENHOR JACOB SEIGER, Nº 186 - TELEFONE (51) 3716-1166 ARROIO DO MEIO - RS.</small>	
		<small>ALTERNADOR: ALDIR DE BONA</small> <small>PREFEITO MUNICIPAL: SIDNEI ECKERT</small>	<small>NOME: ENGENHEIRO:</small> Município de Arroio do Meio Local: São Coetano
<small>PRINCIPAIS:</small> PROJETO DE PAVIMENTAÇÃO ASFÁLTICA RUA JOÃO ANTÔNIO RAUBER			
<small>DESIGNADO:</small> Felipe Arend Prediger	<small>DATA:</small> Maio/2025	<small>Trecho:</small> 740,00m <small>Largura de Pista:</small> 7,00m <small>Área de Intervenção:</small> 5.180,00m ²	