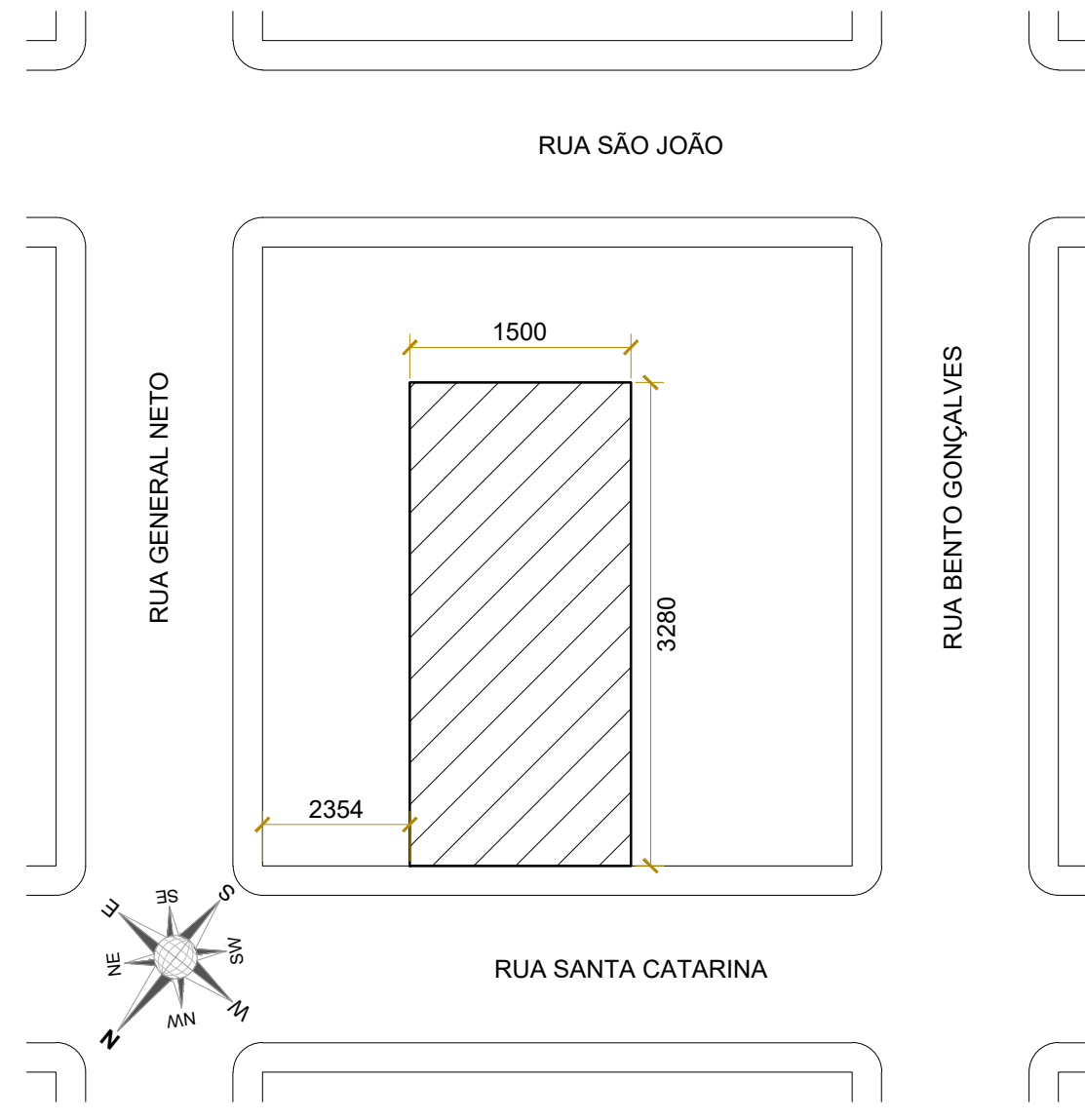
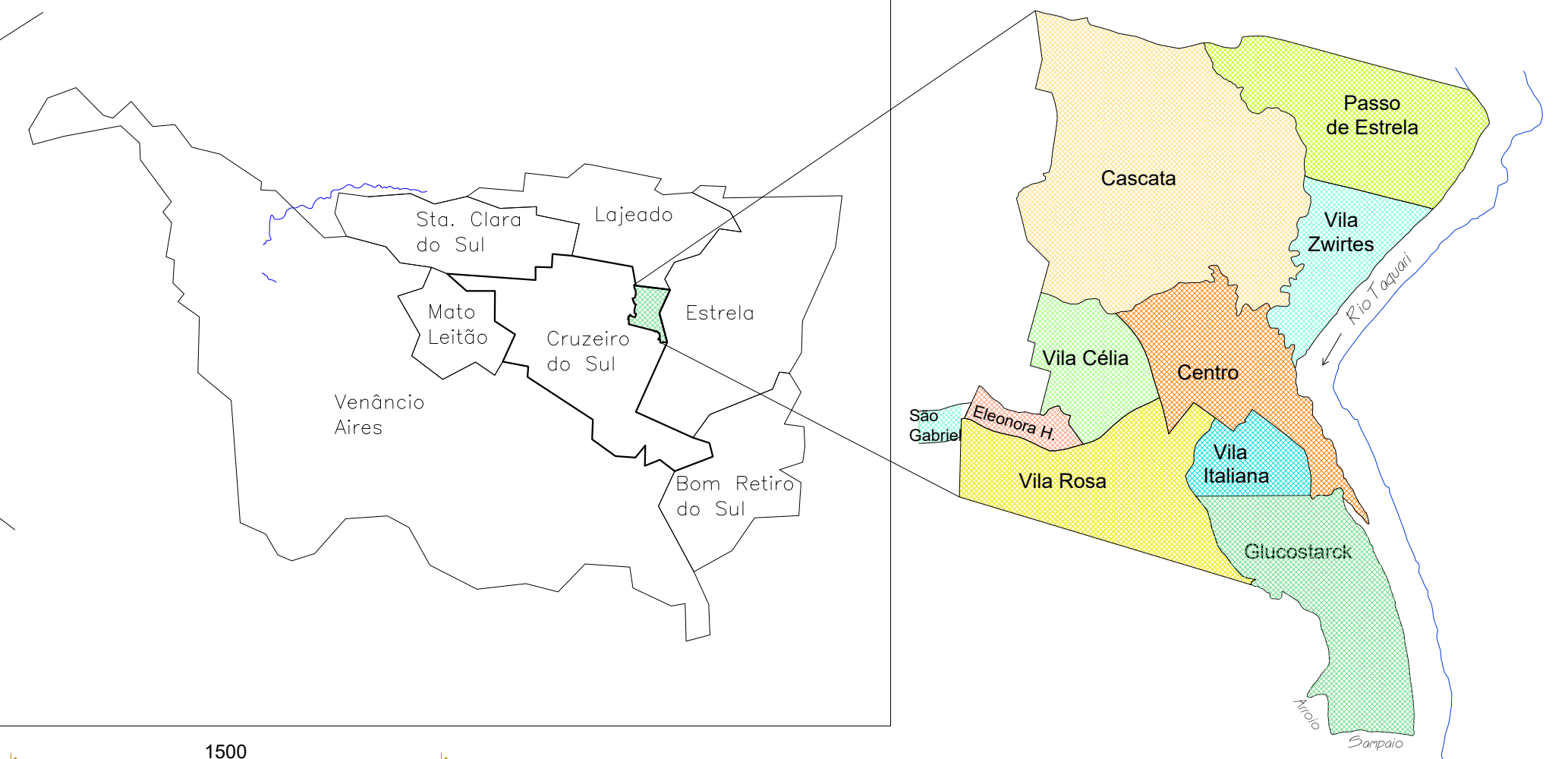
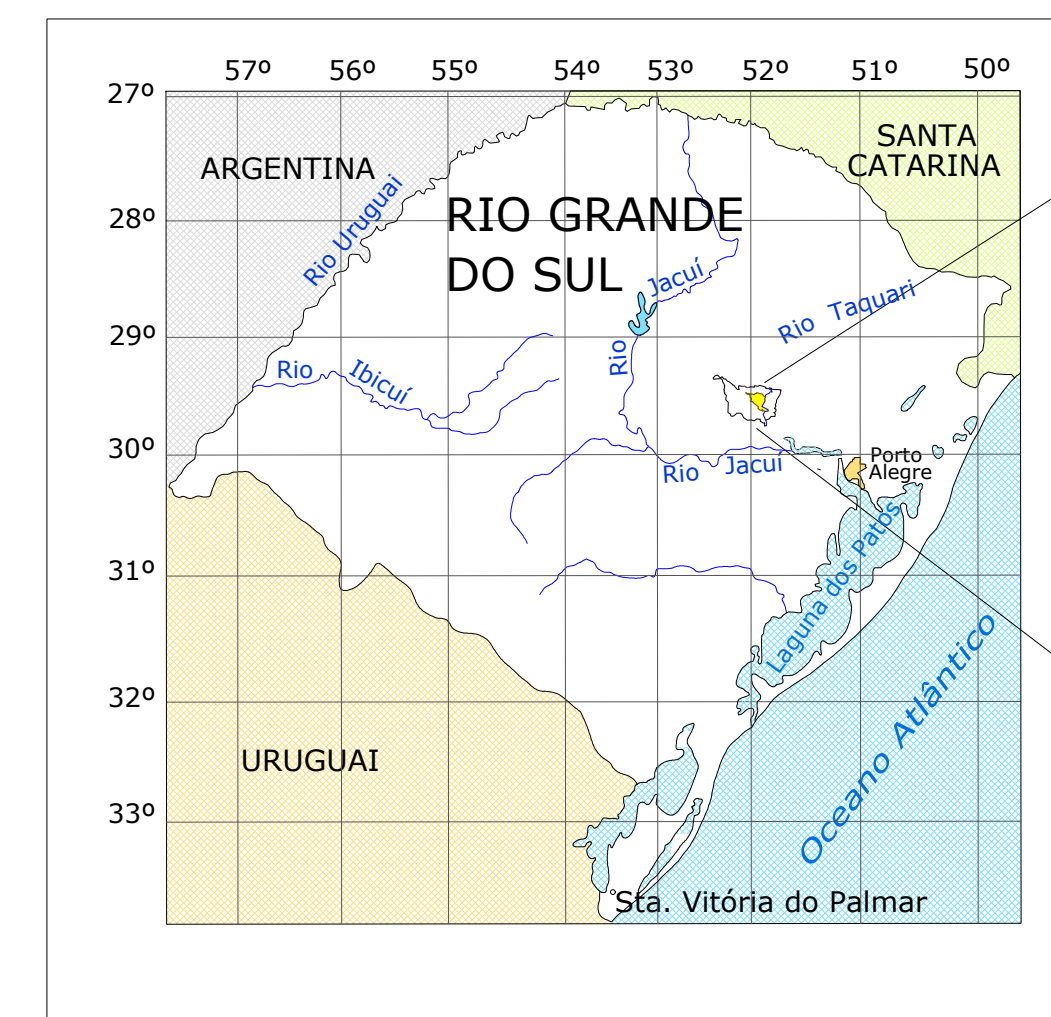
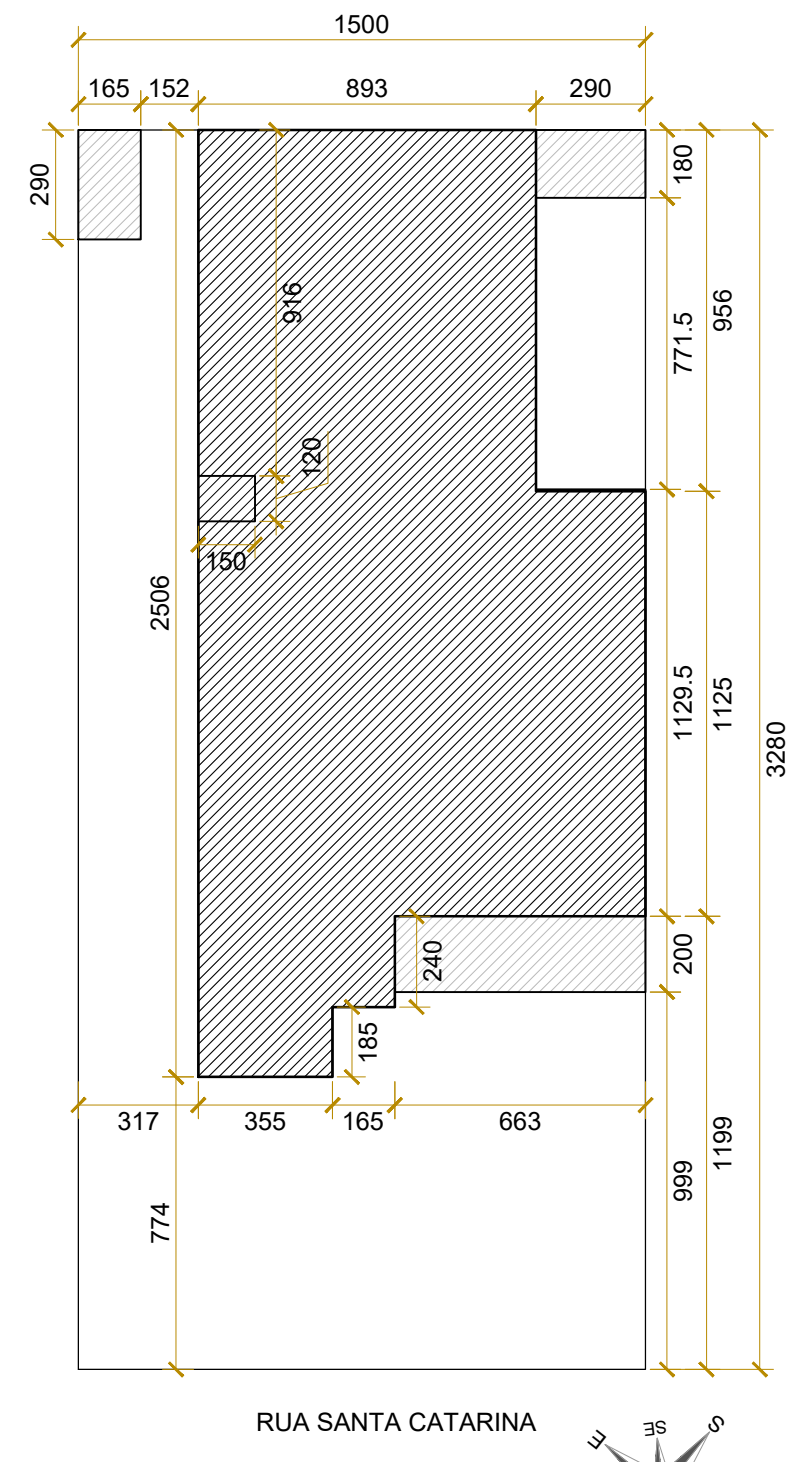


MANCHA DE INUNDAÇÃO
 ESCALA 1/2000
LEGENDA:
 Mancha de inundação: Cota 25m
 Lote

PROJEÇÃO UTM
 FUSO 22 - HEMISFÉRIO SUL
 DATUM HORIZONTAL : SIRGAS 2000



SITUAÇÃO
 ESCALA 1/500



LOCALIZAÇÃO
 ESCALA 1/200
 Área Total = 496,61m²
LEGENDA:
 Área Térreo = 269,10m²
 Área 2º Pavimento = 237,51m²

PREFEITURA MUNICIPAL DE CRUZEIRO DO SUL - RS

Jacson Samuel Pacheco
 Vigilância Sanitária
 Eng. Civil CREA/RS 226855
 Portaria nº 620-01/2025

PREFEITURA MUNICIPAL DE CRUZEIRO DO SUL
 SETOR DE ENGENHARIA

Obra: **REFORMA POSTO MUNICIPAL CLETO JOHNER**

SITUAÇÃO e LOCALIZAÇÃO

Desenho: **KARINA** Data: **AGOSTO /2025** Arquivo: **Y:Engenharia\05 - PROJETOS INTERNOS\SEC DE SAÚDE E SANEAMENTO\POSTO DE SAÚDE CLETO JOHNER\03-Reforma 2025** Área: **496,61 m²**

Arq. Urb. - CAU 139871-7
 Karina Tais Krein Becker
 Prancha: **01**



Prancha: **01**