

Planilha do Transporte

ROTAS DE TRANSPORTE UNIVERSITÁRIO - Itinerário 1 - Passo Fundo

Período do dia - Ida

Trecho	Cor Linha	Ponto a Ponto	Distância	Unid
Trecho 01		1 - 2	710.20 m	
Trecho 02		2 - 3	221.00 m	
Trecho 03		3 - 4	1.920.00 m	
Trecho 04		4 - 5	1.002.50 m	
Trecho 05		5 - 6	900.30 m	
Trecho 06		6 - 7	82.100.00 m	
Trecho 07		7 - 8	4.110.20 m	
Trecho 08		8 - 9	1.500.00 m	
Trecho 09		9 - 10	650.45 m	
Trecho 10		10 - 11	3.112.00 m	
Trecho 11		11 - 12	4.324.15 m	
<b>Distância total da Rota:</b>			<b>100.55 km</b>	

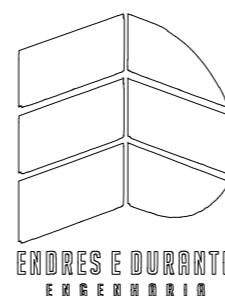
Período do dia - Volta

Trecho	Cor Linha	Ponto a Ponto	Distância	Unid
Trecho 01		12 - 11	4.324.15 m	
Trecho 02		11 - 10	3.107.20 m	
Trecho 03		10 - 13	700.55 m	
Trecho 04		13 - 8	1.153.60 m	
Trecho 05		8 - 7	4.110.20 m	
Trecho 06		7 - 6	82.100.00 m	
Trecho 07		6 - 5	900.30 m	
Trecho 08		5 - 1	2.600.80 m	
Trecho 09		1 - 2	1.630.00 m	
Trecho 10		2 - 3	221.00 m	
Trecho 11		3 - 4	2.500.00 m	
<b>Distância total da Rota:</b>			<b>103.35 km</b>	
			0.00	
<b>Total Diário:</b>			<b>203.90 km</b>	

Informações e Legendas

LEGENDA

	Sentido do Trajeto
	Ponto de Referência
	Número do Trecho
	Demarcação do Trajeto
	Ruas



ENDRES e DURANTE ENGENHARIA

Rua Severina O. Ferlin 173 Marau - RS  
(54) 99619 - 6570 ou 99679 - 1139

PROJETO BÁSICO DE TRANSPORTE UNIVERSITÁRIO - Nova Araçá RS

Descrição: **Mapa da Linha 1 - Passo Fundo**

RESPONSÁVEL TÉCNICO:

Douglas Durante  
Engº. Civil - CREA RS 233278

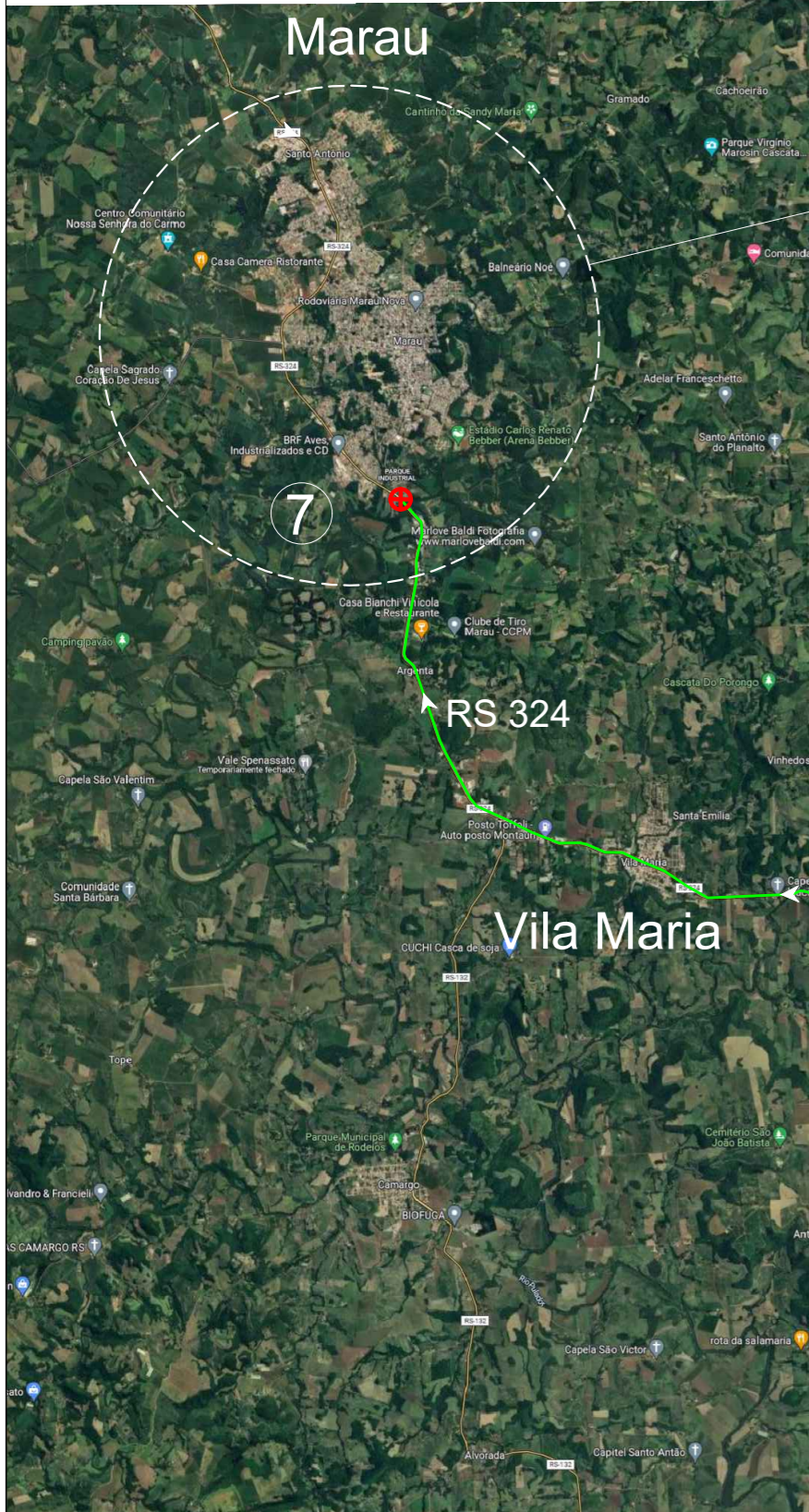
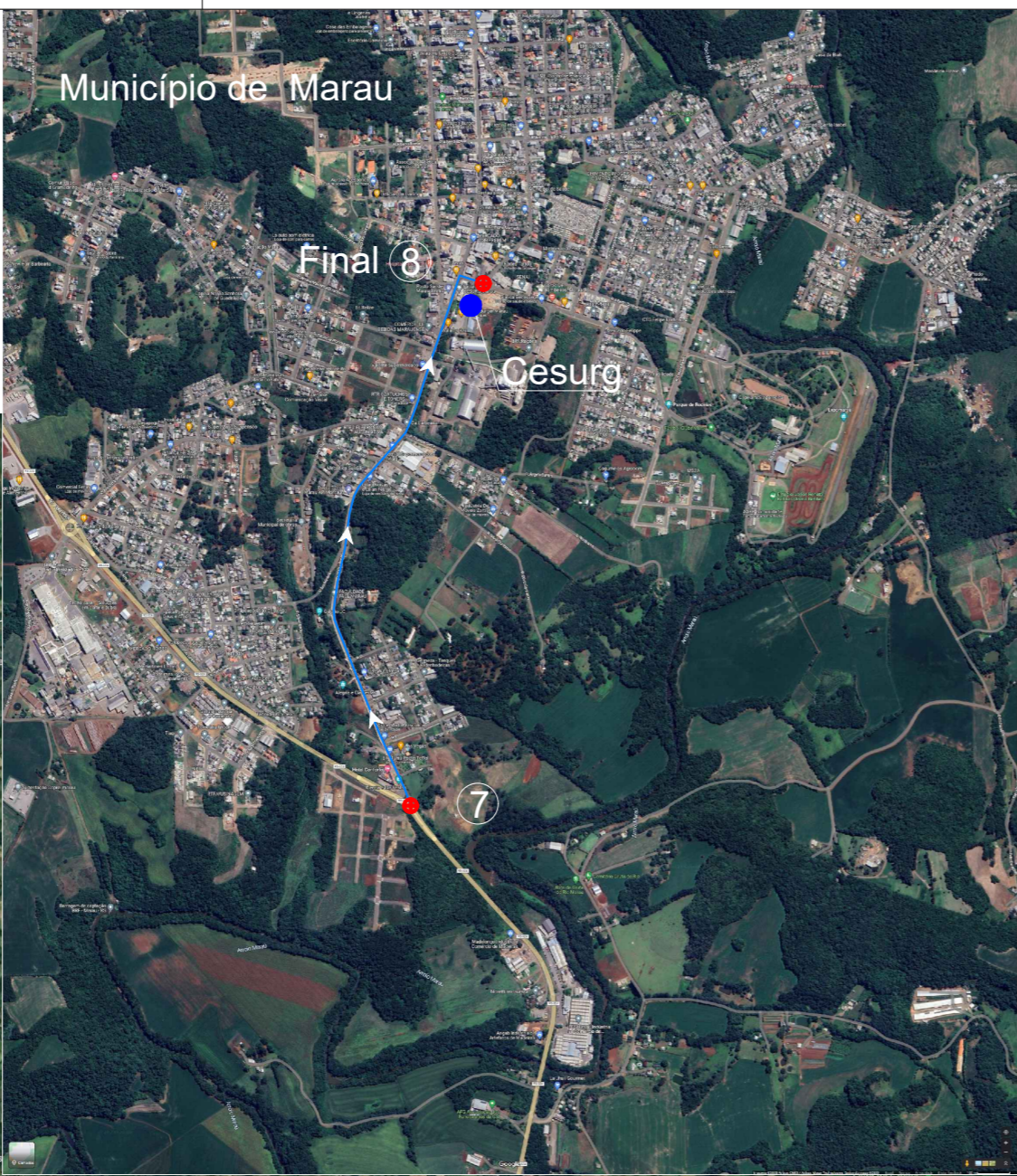
Escala: **Sem Escala**

Endereço da obra: **Rua Alexandre Gazzoni, nº 200, Sala 2, Centro, Nova Araçá - RS**

PROPRIETÁRIO:

ASSOCIAÇÃO DOS UNIVERSITÁRIOS DE NOVA ARAÇÁ  
CNPJ: 07.314.607 / 0001-95

Revisão: **R 0**



Planilha do Transporte

ROTAS DE TRANSPORTE UNIVERSITÁRIO - Itinerário 5 - Marau

Linha - Ida (Até Marau)

Trecho	Cor Linha	Ponto a Ponto	Distância	Unid
Trecho 01		1 - 2	710.20	m
Trecho 02		2 - 3	221.00	m
Trecho 03		3 - 4	1.920.00	m
Trecho 04		4 - 5	1.002.50	m
Trecho 05		5 - 6	900.30	m
Trecho 06		6 - 7	52.364.00	m
Trecho 07		7 - 8	1.986.79	m
<b>Distância total da Rota:</b>			<b>59.10</b>	<b>km</b>

Linha - Volta (De Marau)

Trecho	Cor Linha	Ponto a Ponto	Distância	Unid
Trecho 01		8 - 7	1.986.79	m
Trecho 02		7 - 6	52.364.00	m
Trecho 03		6 - 5	900.30	m
Trecho 04		5 - 4	1.002.50	m
Trecho 05		4 - 3	1.920.00	m
Trecho 06		3 - 2	221.00	m
Trecho 06		2 - 1	710.20	m
<b>Distância total da Rota:</b>			<b>59.10</b>	<b>km</b>

Informações e Legendas

LEGENDA

	Sentido do Trajeto
	Ponto de Referência
	Número do Trecho
	Demarcação do Trajeto
	Ruas



**ENDRES e DURANTE ENGENHARIA**  
 Rua Severina O. Ferlin 173 Marau - RS  
 (54) 99619 - 6570 ou 99679 - 1139

PROJETO BÁSICO DE TRANSPORTE UNIVERSITÁRIO – Nova Araçá RS

Descrição: **Mapa da Linha 5 - Marau**

RESPONSÁVEL TÉCNICO:

Douglas Durante  
 Eng.º Civil - CREA RS 233278

PROPRIETÁRIO:

ASSOCIAÇÃO DOS UNIVERSITÁRIOS DE NOVA ARAÇÁ  
 CNPJ: 07.314.607 / 0001-95

Escala: **Sem Escala**

Data: **Março/2026**

Revisão: **R 0**

Endereço da obra: **Rua Alexandre Gazzoni, nº 200, Sala 2, Centro, Nova Araçá - RS**