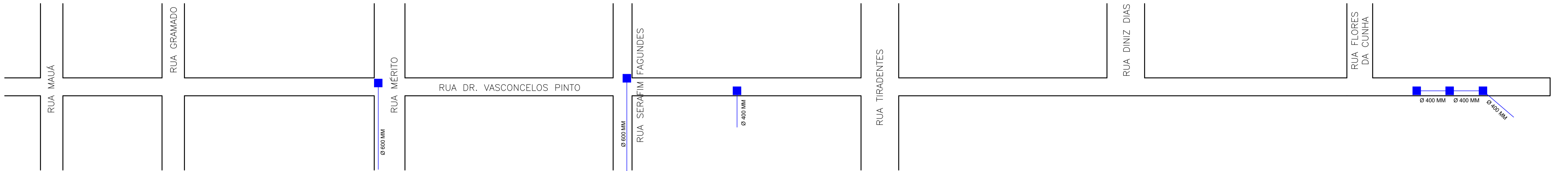
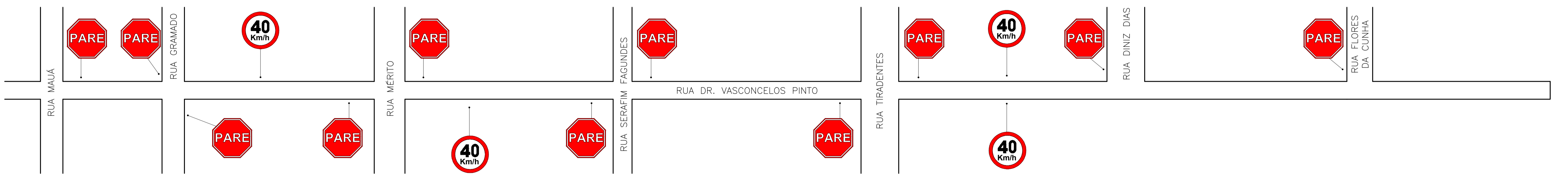


PLANTA BAIXA
Escala 1/1000



DRENAGEM EXISTENTE
Escala 1/1000



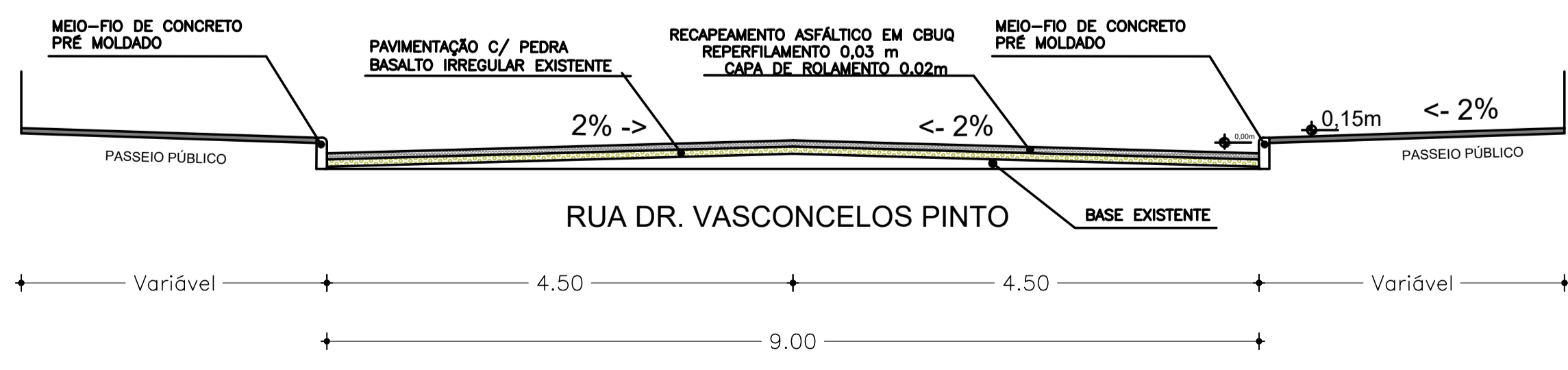
SINALIZAÇÃO
Escala 1/1000

LEGENDA

- "R-1" (PARADA OBRIGATÓRIA)
- "R-19" (VELOCIDADE MÁXIMA PERMITIDA 40 Km/h)



PLANTA DE SITUAÇÃO
Sem Escala



CORTE TRANSVERSAL
Escala 1/50

MUNICÍPIO DE IBIRUBÁ

RECAPEAMENTO ASFÁLTICO

<p>OBRA</p> <p>USO COMUNITÁRIO</p> <p>LOCALIZAÇÃO : RUA DR. VASCONCELOS PINTO, BAIRRO CENTRO IBIRUBÁ</p>	<p>PLANTA</p> <p>PROJETO DE PAVIMENTAÇÃO, PLANTA DE SITUAÇÃO, PLANTA BAIXA, CORTE, SINALIZAÇÃO E DRENAGEM</p>	
<p>PROPRIETÁRIO</p> <p>MUNICÍPIO DE IBIRUBÁ</p>	<p>PROJETO</p> <p>JEFFERSON MULLER ENGENHEIRO CIVIL CREA RS 107.299-D</p>	<p>EXECUÇÃO</p>
<p>ÁREA</p> <p>6.354,00m²</p>	<p>DESENHO</p> <p>ANA PAULA SCHNEIDER</p>	<p>PRANCHA</p> <p style="text-align: right;">1/1</p>

ABRIL/2020