

# BAIRRO PARQUE FARROUPILHA

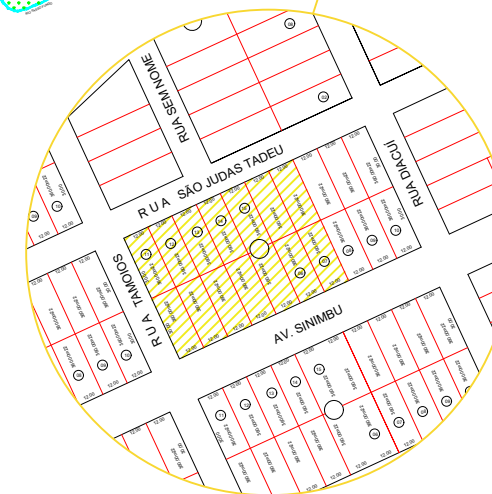
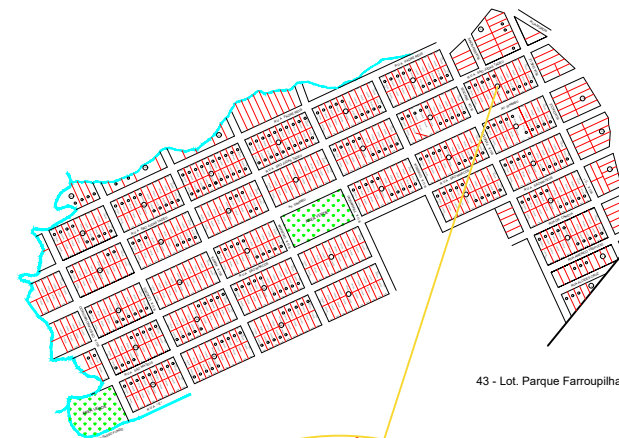
ÁREA TOTAL = 5.040 m²




COORDENADAS: LATITUDE: 28°

14'22,56" S

LONGITUDE: 52° 22'15,44",14" O



		PREFEITURA DE PASSO FUNDO 2026		SEPLAN SECRETARIA DE PLANEJAMENTO	
DATA	OBRA				
JAN/2025	REFORMA CAMPO PARQUE FARROUPILHA				
ESCALA	PRANCHA	SITUAÇÃO E LOCALIZAÇÃO		LOCAL	RUA SÃO JUDAS TADEU, PARQUE FARROUPILHA - RS
1/100					
ÁREA	RESP. PROJETO		ENG. VLADEMIR ANDRÉ PIOVESAN		
5.040 M²					
IMPLANTAÇÃO	SEC. PLANEJAMENTO		PREFEITO		
L01	GIEZI SCHNEIDER		PEDRO ALMEIDA		
	DESENHO		TOPOGRAFO		