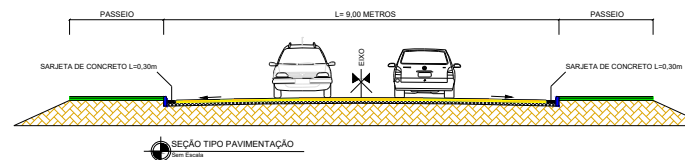



### Quadro de Quantidades

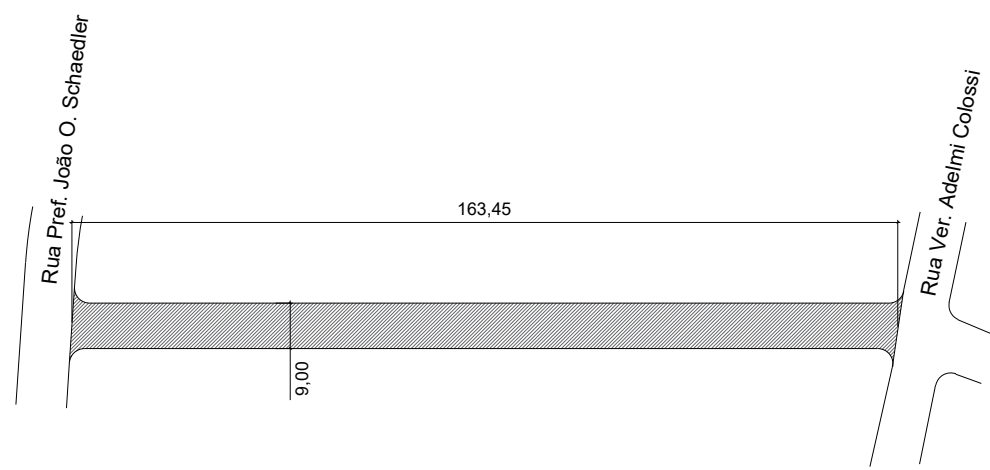
EXTENSÃO DE PISTA	163,45 m
LARGURA DE PISTA	09,00 m
ÁREA DE PAVIMENTAÇÃO	1480,00 m <sup>2</sup>
EXTENSÃO DE SARJETA	329,55 m



- LEGENDA:
- REVESTIMENTO ASFÁLTICO CBUQ ( ESPESSURA MÍNIMA COMPACTADA 3,00 cm )
  - REFERFILAGEM CBUQ ( ESPESSURA MÍNIMA COMPACTADA 4,00 cm )
  - PEDRAS IRREGULARES
  - TERRENO EXISTENTE



- Área de reperfilagem com CBUQ = 1.471,05 m<sup>2</sup>
- Área de Golas = 8,95 m<sup>2</sup>
- Área de Pista Total = 1480,00 m<sup>2</sup>



- Área de capa final com CBUQ = 1.471,05 m<sup>2</sup>

Obra **Pavimentação Asfáltica**

Local **Rua Pe. Afonso Seger  
Alecrim - RS**

Proprietário **Prefeitura Municipal de Alecrim - RS**

---

Engº Civil - CREA/RS 102.506-D  
Responsável

---

Técnico

---

Prefeito  
Municipal

---

Tema: **PLANTA DE PAVIMENTAÇÃO**

Escala: **Indicada**      Data: **Dezembro/2025**      Revisão:

prancha  
**01**  


---

**03**