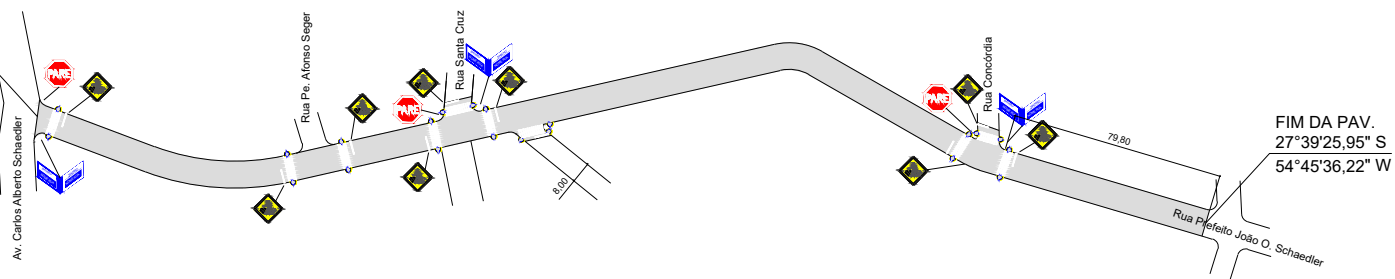
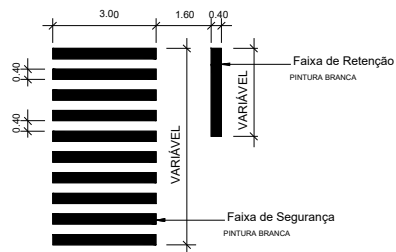


INICIO DA PAV.  
27°39'29,96" S  
54°45'51,30" W



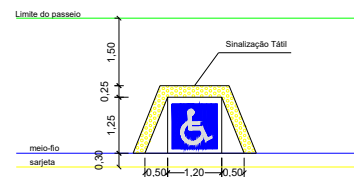
FIM DA PAV.  
27°39'25,95" S  
54°45'36,22" W



Detalhe - Faixa de Segurança e Retenção

PLACA	CÓDIGO	DIMENSÃO	UNIDS	ÁREA
	A-32b	L= 0,50m a= 0,25m <sup>2</sup>	9	2,25 m <sup>2</sup>
	R-01	L= 0,25m a= 0,30m <sup>2</sup>	3	0,60 m <sup>2</sup>
		2 unids 0,25X0,50m A= 0,25 m <sup>2</sup>	3	0,75 m <sup>2</sup>

Suportes metálicos: 15 unidades



Detalhe - Rampa de Acessibilidade - 21 Un.  
Sem Escala

Obra	Pavimentação Asfáltica
Local	Rua Pref. João Orlando Schaedler Alecrim - RS
Proprietário	Prefeitura Municipal de Alecrim - RS
Engº Civil - CREA/RS 102.506-D	_____
Responsável Técnico	_____
Prefeito Municipal	_____
Tema:	PLANTA DE SINALIZAÇÃO
Escala:	Indicada
Data:	Dezembro/2025
Revisão:	_____
prancha	03
	03