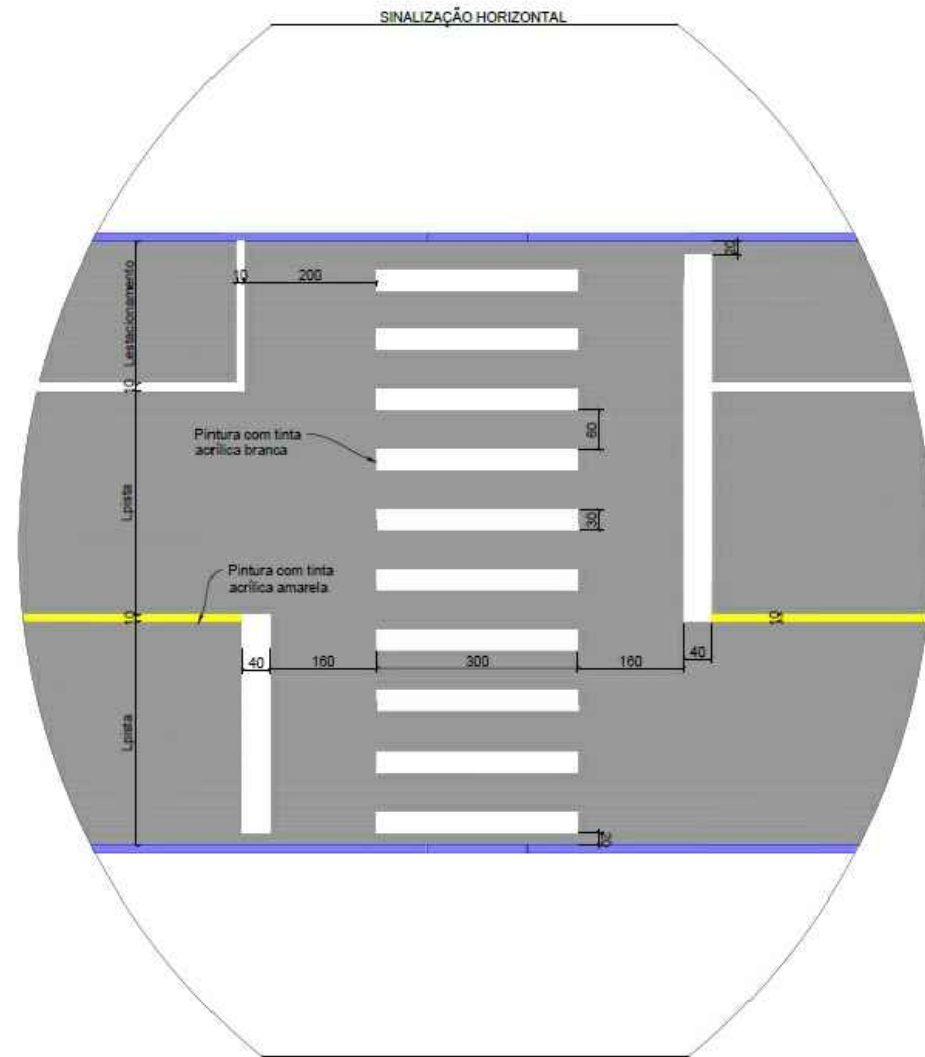
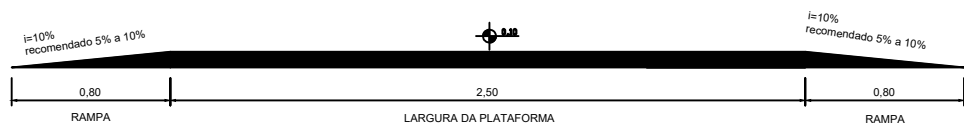


### PLANTA BAIXA - FAIXA ELEVADA

Sem escala


### CORTE A-A

SEM ESCALA



- Medidas em centímetros.
- A diagramação dos sinais deve ser obtida no Manual de Sinalização Rodoviária, publicado pelo DNIT.

### DETALHE SINALIZAÇÃO HORIZONTAL

		Responsável Técnico: <b>LUIZ HENRIQUE GNOATTO</b> Eng. Civil CREA/SC 139755-6	
OBRA: PAVIMENTAÇÃO ASFÁLTICA		Proprietário: <b>PREFEITURA MUNICIPAL DE PLANALTO</b> CNPJ: 87.612.891/0001-15	
DESCRIÇÃO: DETALHES			
ENDEREÇO DA OBRA: PLANALTO/RS			
Área:	ESCALA:	DATA:	DESENHO Nº: <b>01/02</b>