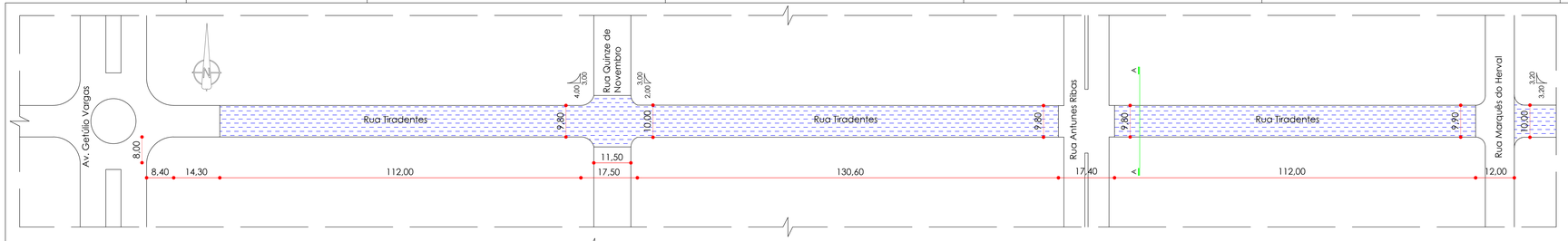

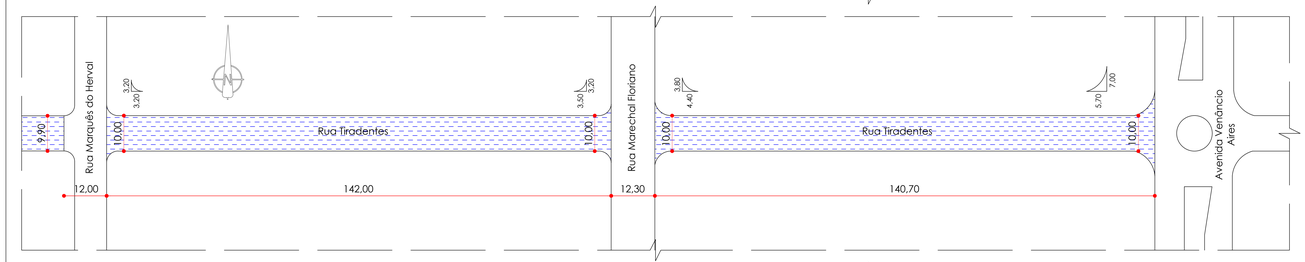

PLANTA BAIXA

ESCALA 1:500

01

LEGENDA:

TRECHO 01

PAVIMENTO EXISTENTE: ASFÁLTICO (DETERIORADO)

EXECUÇÃO:

4,00CM DE FRESAGEM: 6.614,14 M2

4,00CM DE CAPA COM CONCRETO ASFÁLTICO - CBUQ (ESPESSURA MÉDIA): 6.614,14 M2

ÁREA TOTAL DE PROJETO: 6.614,14 M2

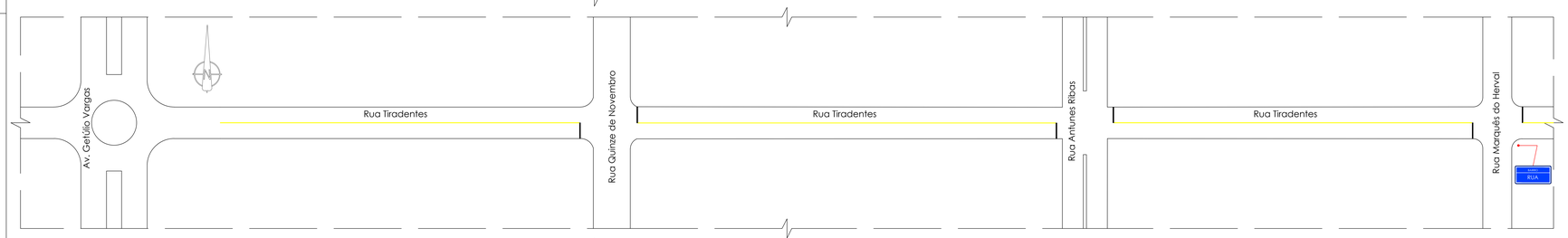

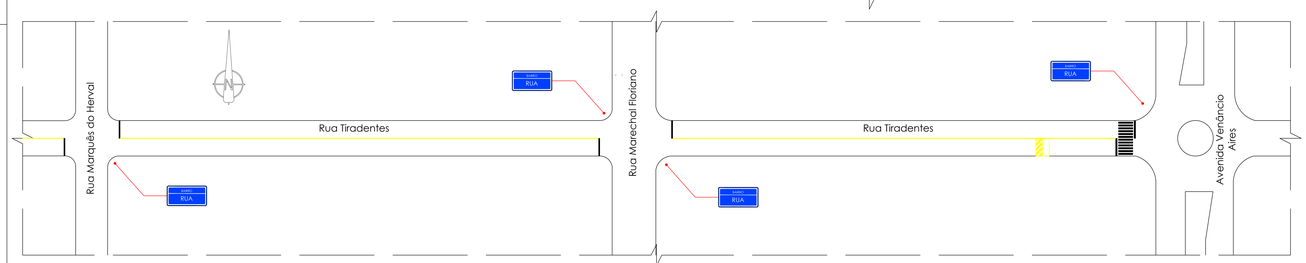

PLANTA BAIXA SINALIZAÇÃO

ESCALA 1:500

03

TABELA DE QUANTIDADES	
612,50m	PINTURA AMARELA (EIXO DE VIA) - 12CM DE LARGURA
39,85 m2	ÁREA PINTURA BRANCA (FAIXA DE RETENÇÃO + FAIXA DE PEDESTRES + LOMBADA AMARELA)
4	PLACAS DE INDICAÇÃO DE LOGRADOURO

ÁREA TOTAL DE PROJETO: 6.614,14 M2

OBSERVAÇÕES:

- A LARGURA DA FAIXA DE RETENÇÃO (BRANCA) É DE 30 CM.
- A LARGURA DA LINHA DE EIXO DE VIA É DE 12CM.
- AS SINALIZAÇÕES HORIZONTAIS DE "LOMBADA", "ESCOLA", "DEVAGAR" E "PARE" SERÃO FEITAS PELO DEPARTAMENTO RESPONSÁVEL DA PREFEITURA.

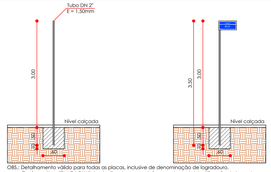

OBS.: Detalhamento válido para todas as placas, inclusive de denominação de logradouro.
Conforme item "PLACA RUA" da planilha de composições, no placa de identificação de logradouro, serão utilizadas duas chapas de aço para identificação das ruas que se intersecionam.

06 DETALHAMENTO SINALIZAÇÃO VERTICAL

ESC 1/50

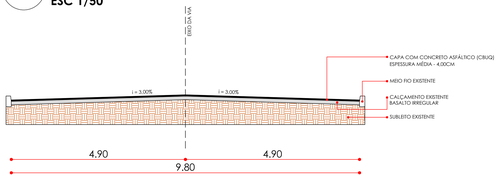

02 CORTE AA'

ESC 1/50

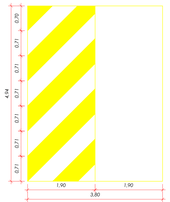

05 DETALHAMENTO LOMBADA

ESC 1/50

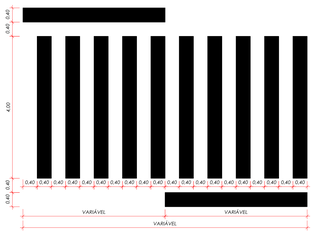

04 DETALHAMENTO FAIXA DE PEDESTRES

ESC 1/50

APROVADO

RANIERI LUCIANO DE OLIVEIRA:95607773000

Assinado de forma digital por RANIERI LUCIANO DE OLIVEIRA:95607773000
Dados: 2024.02.22 09:56:51 -03'00'

CHARLES ENDRIGO MAKULIA:00326180001

Assinado de forma digital por CHARLES ENDRIGO MAKULIA:00326180001
Dados: 2024.02.21 10:01:51 -03'00'

PREFEITURA MUNICIPAL DE SANTO ÂNGELO

Secretaria Municipal de Planejamento

Setor de Projetos

Obra: PAVIMENTAÇÃO ASFÁLTICA - DIVERSAS RUAS DO MUNICÍPIO (LOTE B - 2024)		**Prancha:** 16/22
Especificação: Detalhamento pavimentação asfáltica - Rua Tiradentes	**Área:** 6614,14 m²	**Escala:** Indicada
Responsável Técnico: Charles E. Makulia, Eng. Civil - CREA/RS nº 151.671		
Prefeito Municipal: Jacques G. Barbosa	**Chefe Setor de Projetos:** Eng. Civil José Carlos Ferraz	**Data:** Fevereiro/2024