

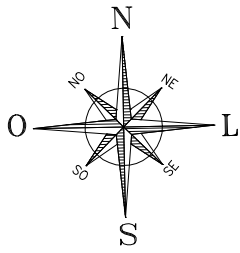
ÁREA TOTAL A PAVIMENTAR SOBRE PAVIMENTO COM PEDRAS IRREGULARES: 3.557,96m<sup>2</sup>

**1 PLANTA DE SITUAÇÃO/LOCALIZAÇÃO**  
Escala 1:8000

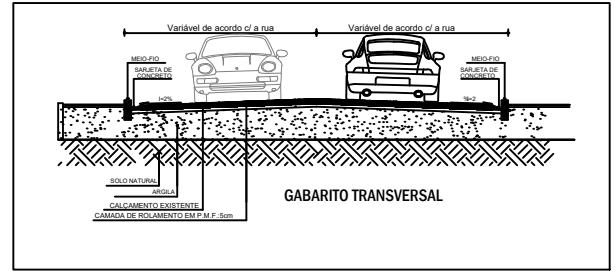
## MUNICÍPIO DE REDENTORA-RS

LOCALIZAÇÃO: Rua Acelino Lutz Pinheiro		ASSUNTO: PLANTA DE SITUAÇÃO/LOCALIZAÇÃO	
ÁREA TOTAL: 3.557,96m <sup>2</sup>			
OBRA: PAVIMENTAÇÃO ASFÁLTICA EM C.B.U.Q SOBRE PEDRAS IRREGULARES	ESCALA: 1:8000	DATA: MAIO/2026	
PREF. MUNICIPAL		RESP. TÉCNICO	
		<b>01 - 05</b>	

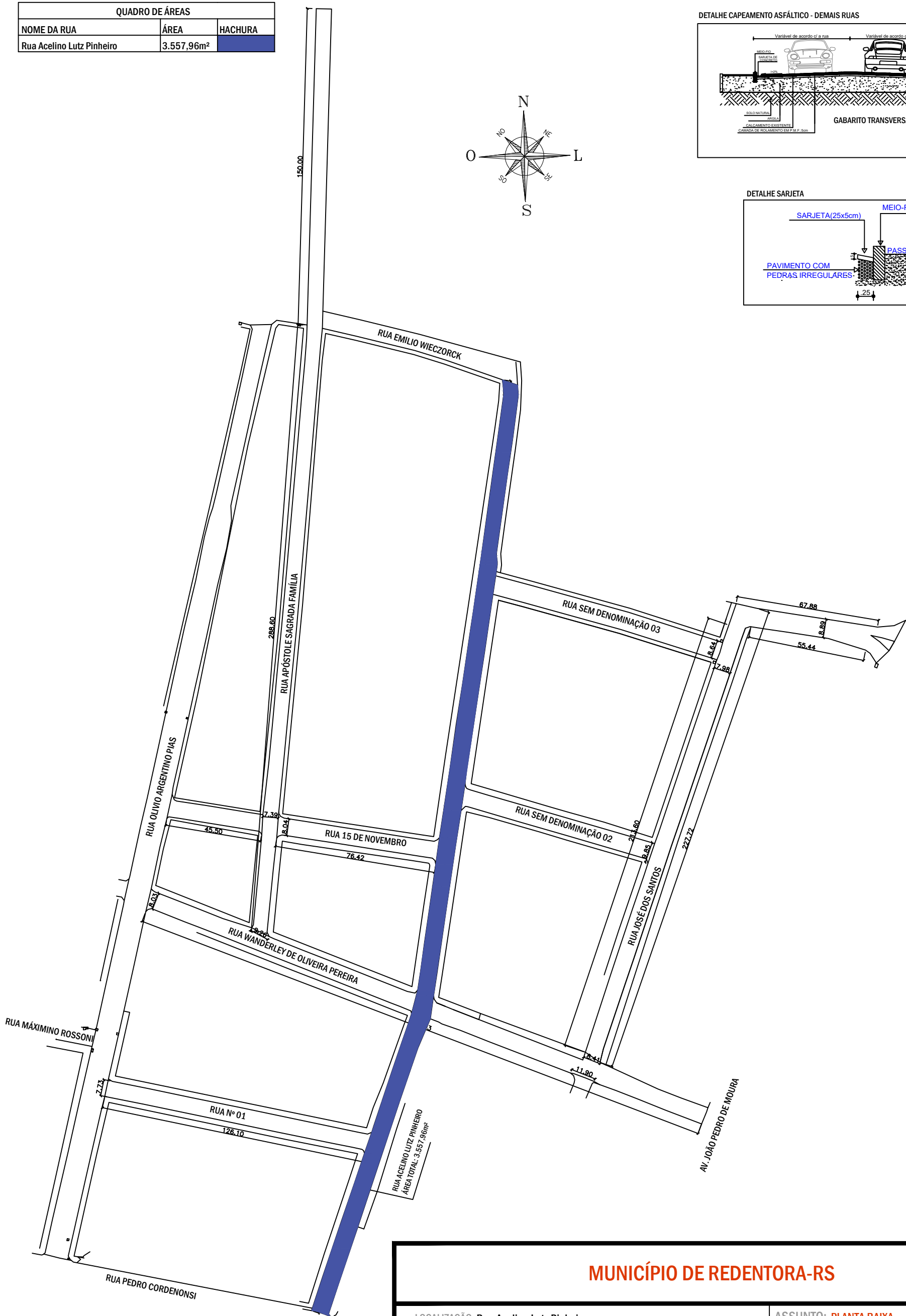
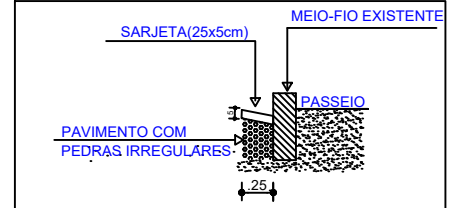
QUADRO DE ÁREAS		
NOME DA RUA	ÁREA	HACHURA
Rua Acelino Lutz Pinheiro	3.557,96m <sup>2</sup>	



DETALHE CAPEAMENTO ASFÁLTICO - DEMAIS RUAS



DETALHE SARJETA



## MUNICÍPIO DE REDENTORA-RS

LOCALIZAÇÃO: Rua Acelino Lutz Pinheiro

ASSUNTO: PLANTA BAIXA

ÁREA TOTAL: 3.557,96m<sup>2</sup>

OBRA: PAVIMENTAÇÃO ASFÁLTICA EM C.B.U.Q SOBRE PEDRAS IRREGULARES

ESCALA: 1:1800

DATA: MAIO/2026

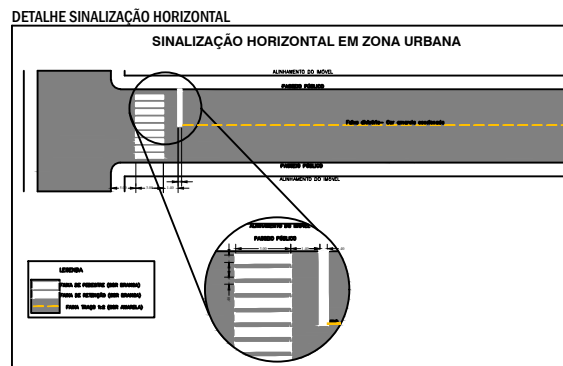
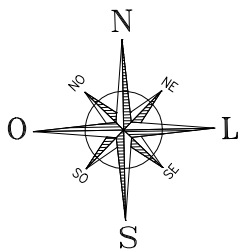
PREF. MUNICIPAL

RESP. TÉCNICO

PRANCHA:

02 - 05

1 PLANTA BAIXA  
Escala 1:1800

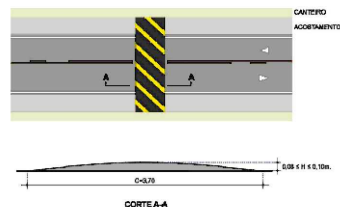


**ONDELAÇÃO TRANSVERSAL TIPO A:**

a) L (Largura) igual à da pista, mantendo-se as condições de drenagem superficial;

b) C (Comprimento): 3,70 m;

c) H (Altura): 0,08m <math>\leq h \leq 0,10m</math>.



1 **PLANTA BAIXA**  
Escala 1:1800

**MUNICÍPIO DE REDENTORA-RS**

LOCALIZAÇÃO: Rua Acelino Lutz Pinheiro		ASSUNTO: PLANTA DE SINALIZAÇÃO	
ÁREA TOTAL: 3.557,96m <sup>2</sup>			
OBRA: PAVIMENTAÇÃO ASFÁLTICA EM C.B.U.Q SOBRE PEDRAS IRREGULARES	ESCALA: 1:1800	DATA: MAIO/2026	
PREF. MUNICIPAL	RESP. TÉCNICO	PRANCHA:	
		<b>03 - 05</b>	

Melhor 41 min 41 min 9 h 2h48m

Concreto São Cristóvão, RS-472, nº 1050  
 Redentora, RS, 98550-000

Adicionar destino

Sair agora Opções

Enviar rotas para seu smartphone Copiar link

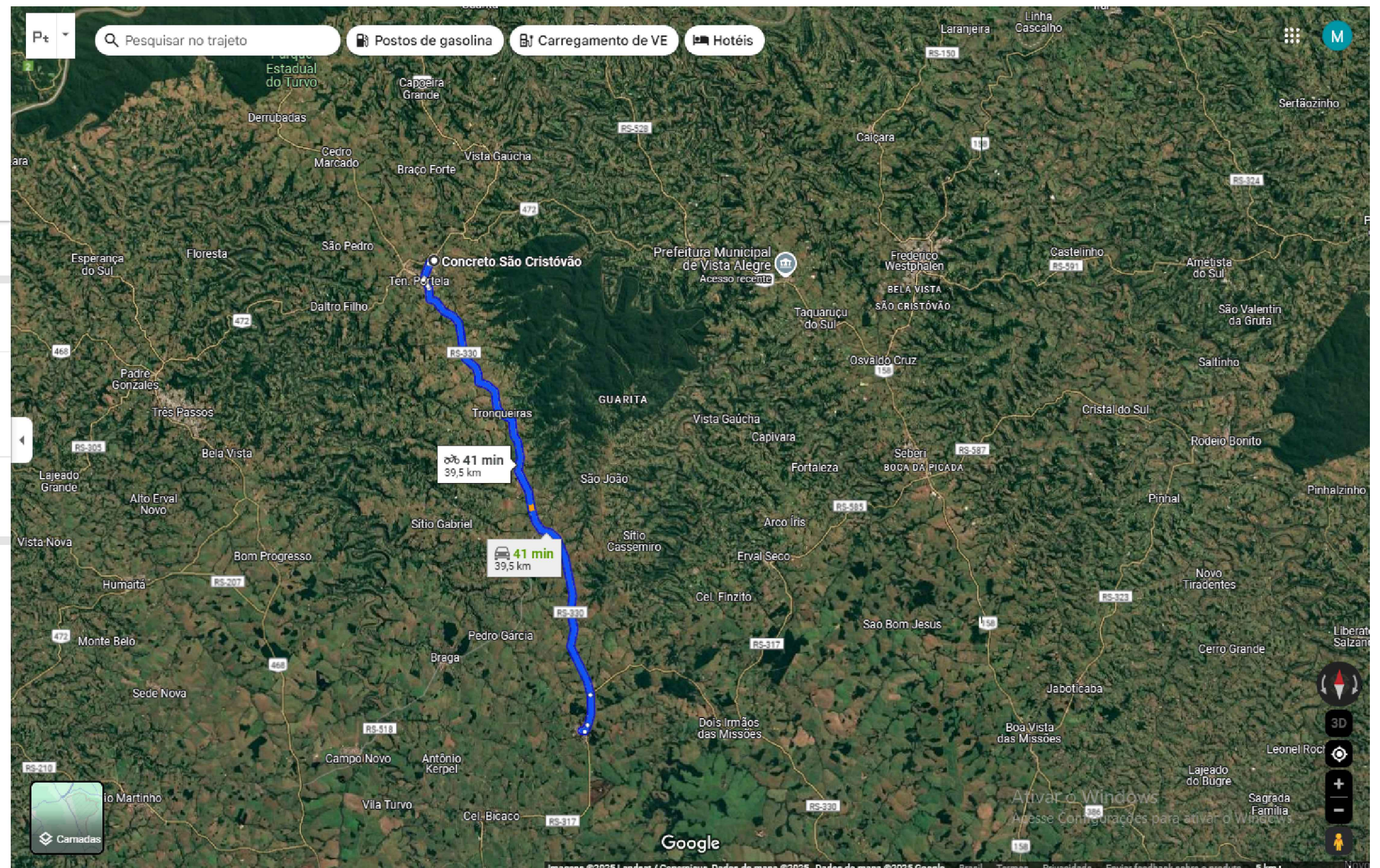
via RS-330 **41 min**  
 Trajeto mais rápido, trânsito normal 39,5 km  
[Detalhes](#)

via RS-330 **41 min**  
 Trajeto mais rápido, trânsito normal 39,5 km

**Conheça locais próximos a Redentora**

Restaurantes Hotéis Bares Café Mais

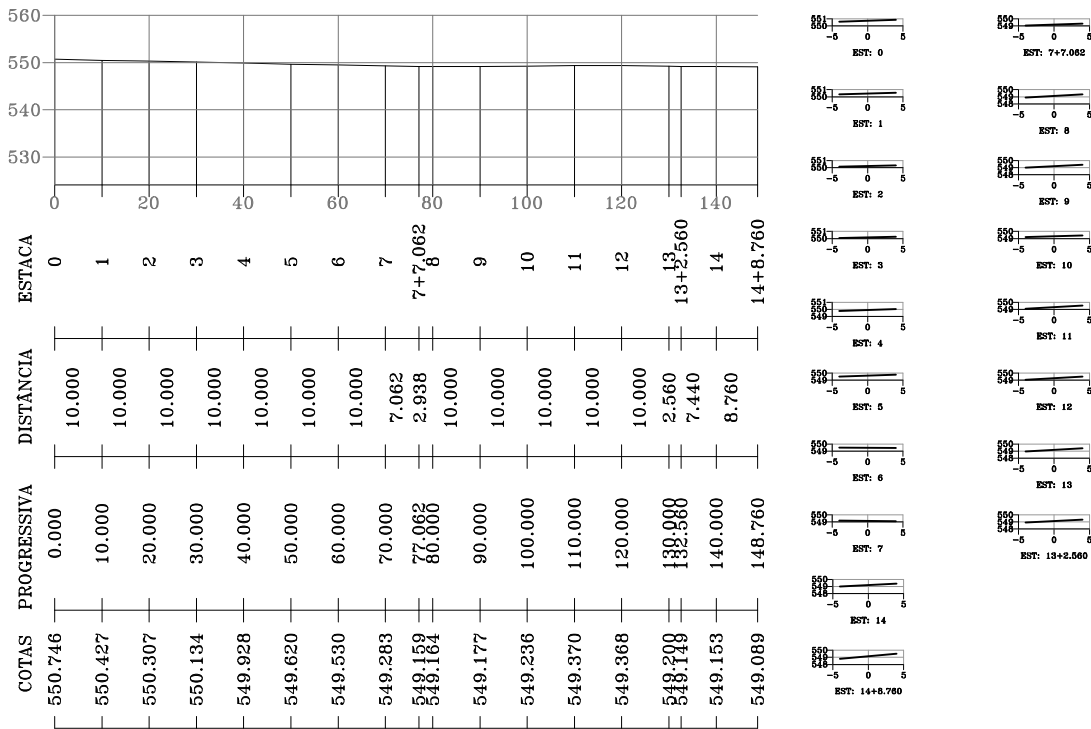
Instalar o aplicativo



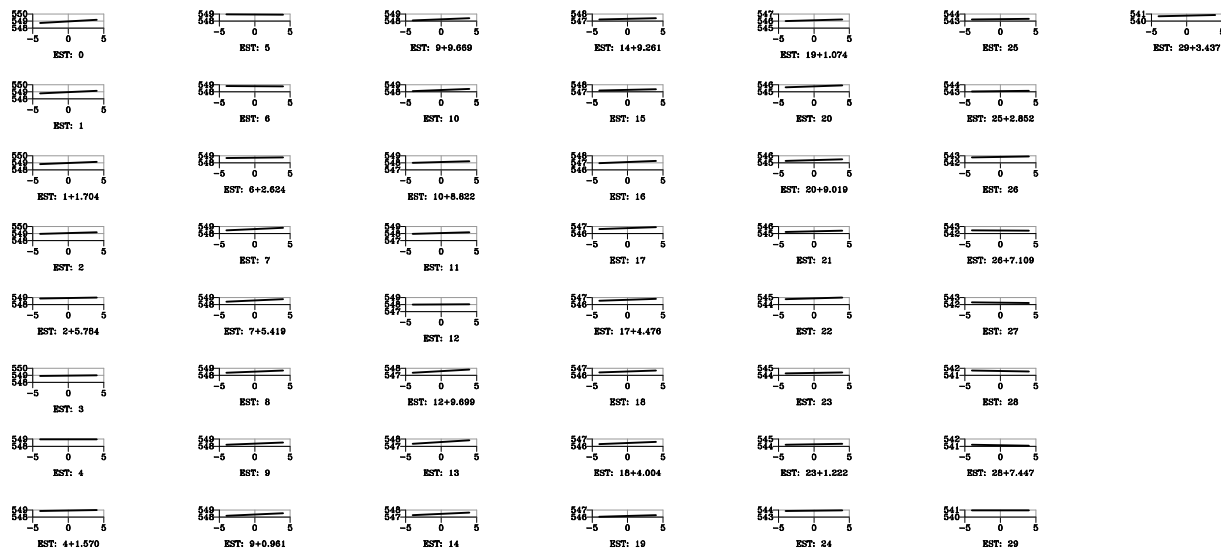
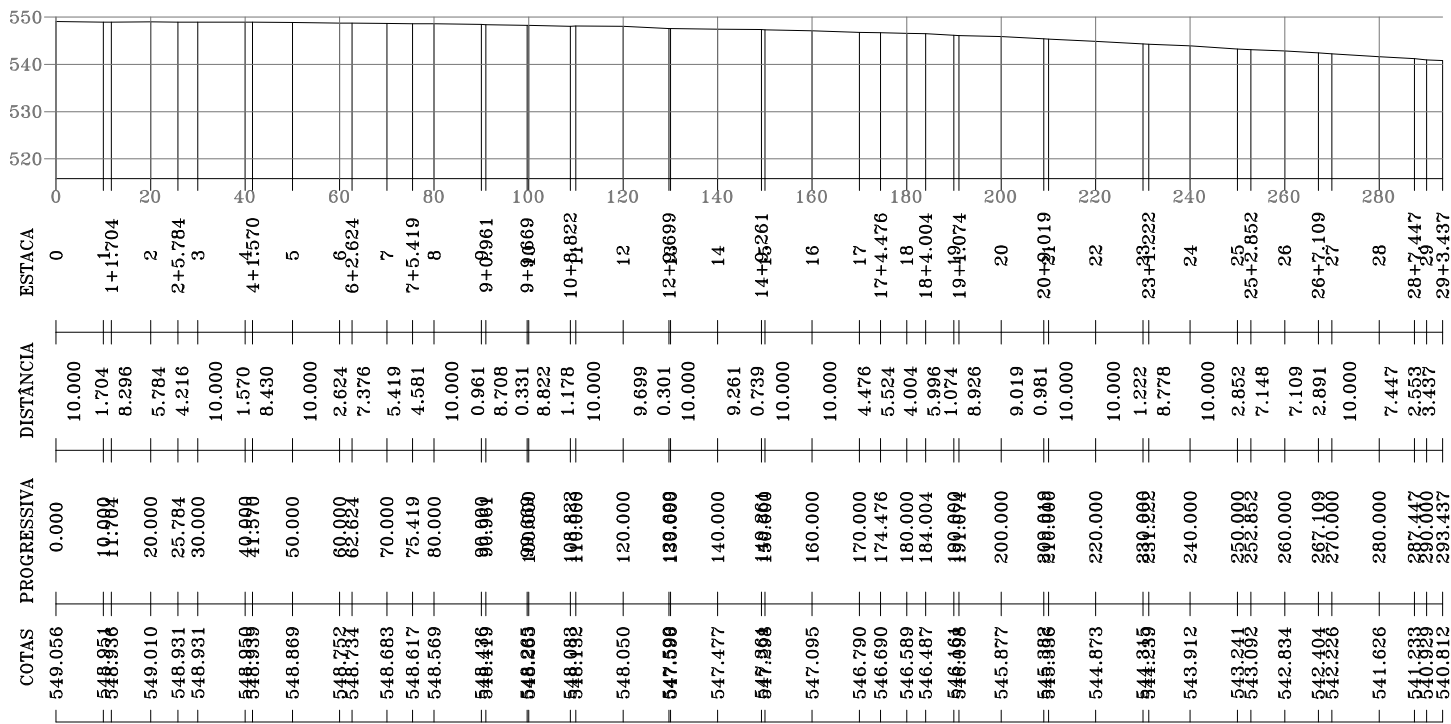
1 MAPA DMT

<b>MUNICÍPIO DE REDENTORA-RS</b>			
LOCALIZAÇÃO: Rua Acelino Lutz Pinheiro		ASSUNTO: DMT	
ÁREA TOTAL: 3.557,96m²			
OBRA: PAVIMENTAÇÃO ASFÁLTICA EM C.B.U.Q SOBRE PEDRAS IRREGULARES	ESCALA: SEM ESCALA	DATA: MAIO/2026	
PREF. MUNICIPAL	RESP. TÉCNICO	PRANCHA: <b>04 - 05</b>	

RUA ACELYNO LUTZ PINHEIRO (trecho 01): PERFIL LONGITUDINAL - PERFIL TRANSVERSAL



RUA ACELYNO LUTZ PINHEIRO (TRECHO 02): PERFIL LONGITUDINAL - PERFIL TRANSVERSAL



MUNICÍPIO DE REDENTORA-RS

LOCALIZAÇÃO: Rua Acelino Lutz Pinheiro		ASSUNTO: PERFIL LONGITUDINAL PERFIL TRANSVERSAL	
ÁREA TOTAL: 3.557,96m <sup>2</sup>		OBRA: PAVIMENTAÇÃO ASFÁLTICA EM C.B.U.Q SOBRE PEDRAS IRREGULARES	ESCALA: SEM ESCALA
PREF. MUNICIPAL		DATA: MAIO/2026	PRANCHA:
RESP. TÉCNICO		05 - 05	