28°01'25,91'' S
54°56'21,87'' O

28°01'22,86'' S
54°56'21,87'' O

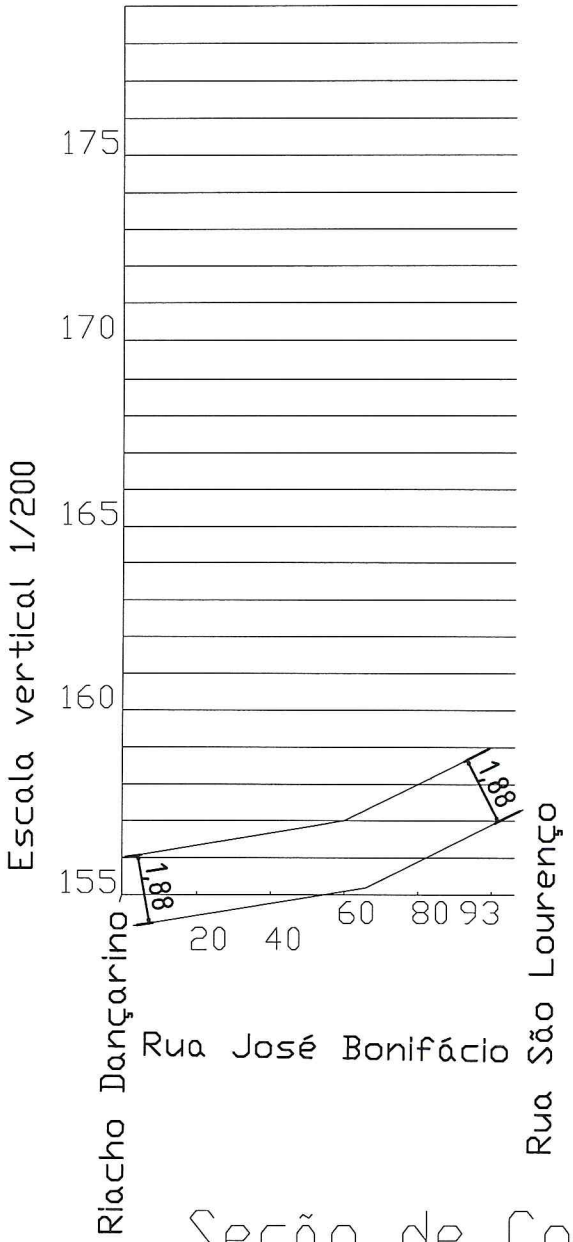

Escala horizontal: 1/2.000

LEGENDA:

Pavimento Concluído

Seção de Corte e Aterro

Rua José Bonifácio: 93m D100			
Ass. Eng.	Área: xx	Data: 12/2025	Escala: 1/1200
LEANDRO PIO ENGENHEIRO CIVIL CREA:100061-D/RS	OBERDAN LUIS RHODEN:00539868060 Oberdan Luis Rhoden - Prefeito Municipal Assinado de forma digital por OBERDAN LUIS RHODEN:00539868060 Dados: 2025.12.03 14:05:58 -03'00'		
	Local da obra: São Paulo das Missões		Prancha: 01

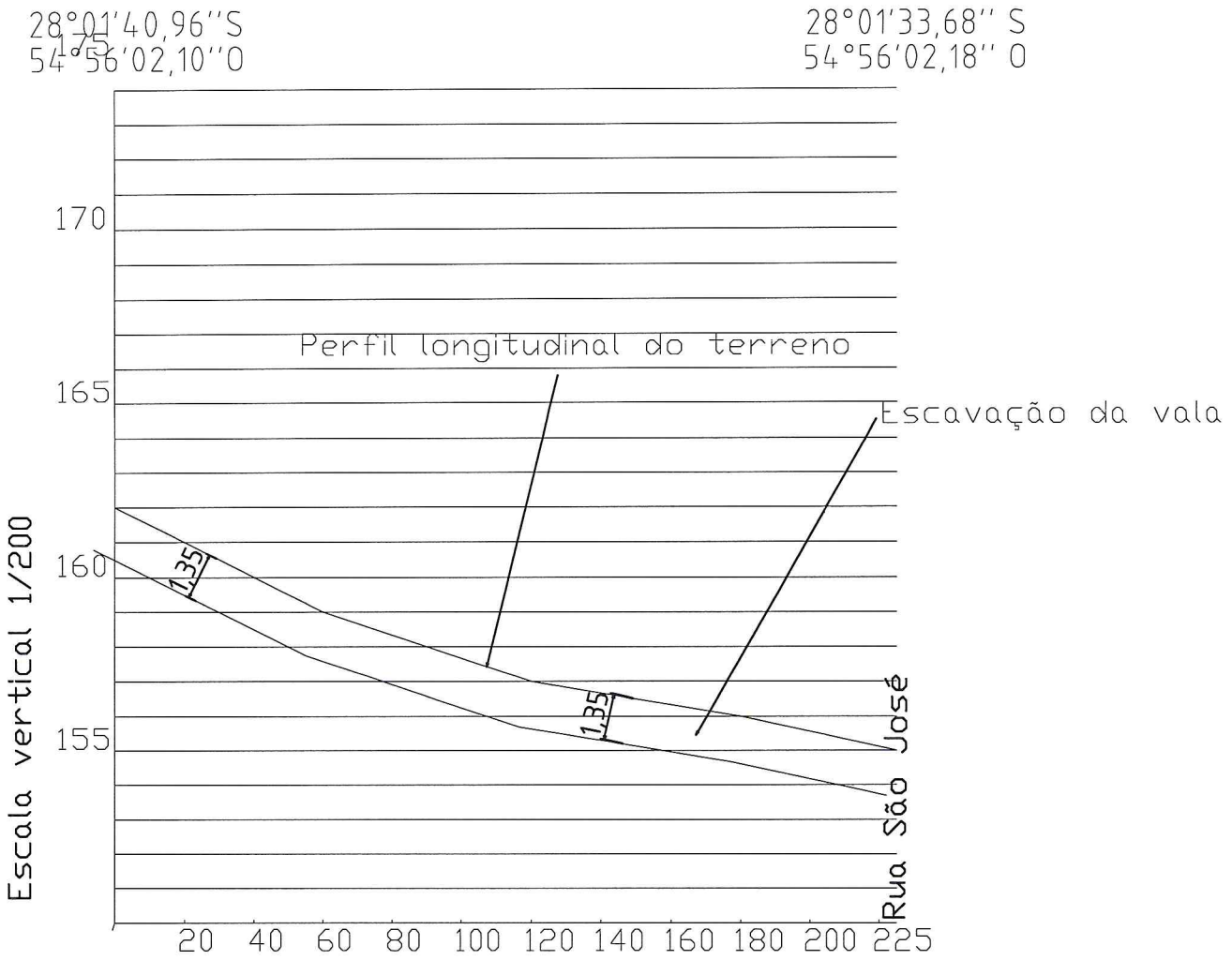

LEGENDA:

Pavimento Concluído

Seção de Corte e Aterro

Rua 15 de Novembro: 225m D60			
Ass. Eng.	Área: xx	Data: 12/2025	Escala: 1/1200
LEANDRO PIO ENGENHEIRO CIVIL CREA:100061-D/RS	OBERDAN LUIS Rhoden - Prefeito Municipal RHODEN:00539868060	Assinado de forma digital por OBERDAN LUIS RHODEN:00539868060 Dados: 2025.12.03 14:06:32 -03'00'	
	Local da obra: São Paulo das Missões		Prancha: 01

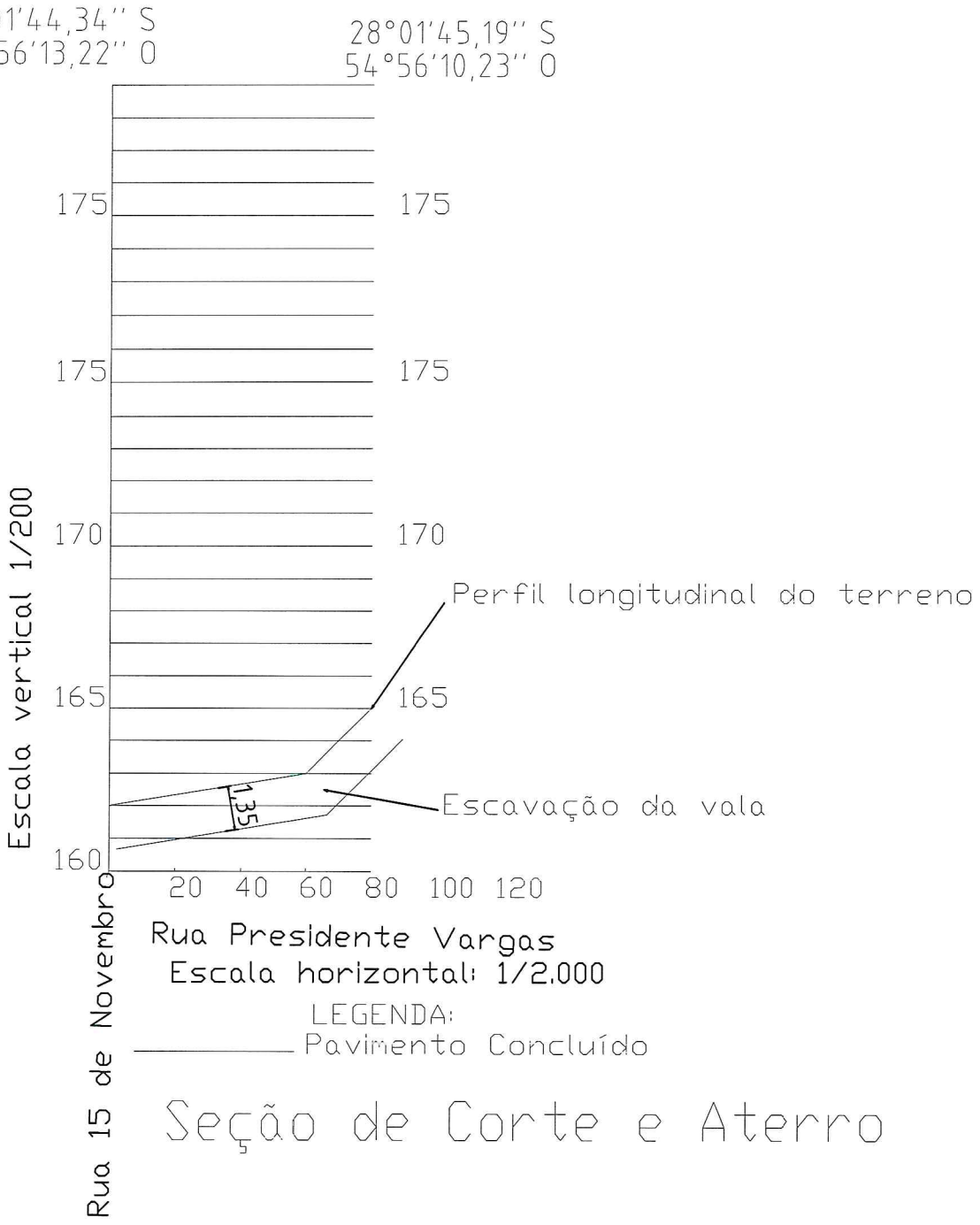

Seção de Corte e Aterro

Rua Presidente Vargas: 80m D60			
Ass. Eng.	Área: xx	Data: 12/2025	Escala: 1/1200
LEANDRO PIO ENGENHEIRO CIVIL CREA:100061-D/RS	OBERDAN LUIS RHODEN:00539868060 Oberdan Luis Rhoden Assinado de forma digital por OBERDAN LUIS RHODEN:00539868060 Dados: 2025.12.03 14:07:12 -03'00'		
	Local da obra: São Paulo das Missões		Prancha: 01

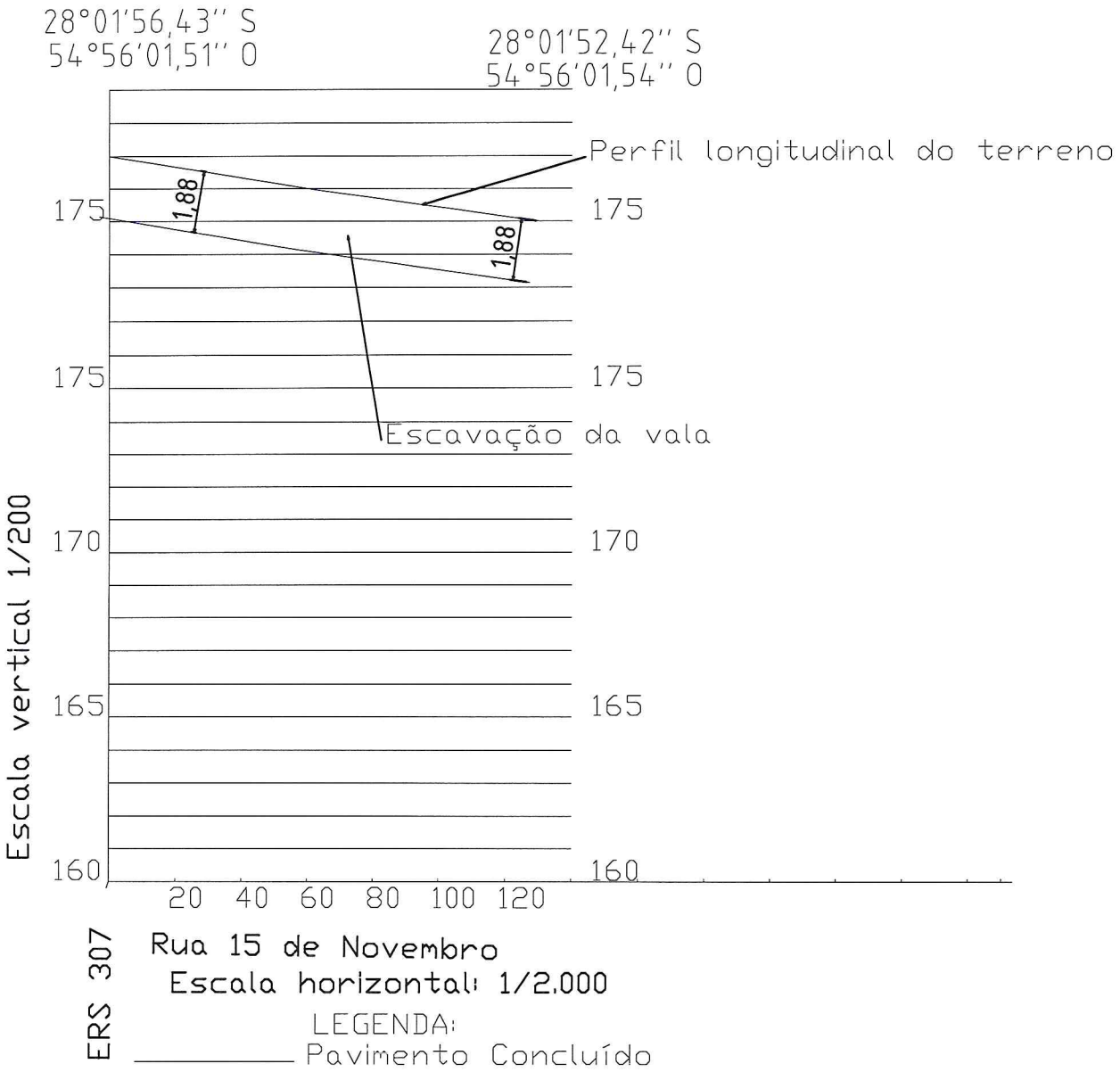

Seção de Corte e Aterro

Rua 15 de Novembro: 125m D100			
Ass. Eng.	Área: xx	Data: 12/2025	Escala: 1/1200
LEANDRO PIO ENGENHEIRO CIVIL CREA:100061-D/RS	OBERDAN LUIS RHODEN:00539868060 Oberdan Luis Rhoden Assinado de forma digital por OBERDAN LUIS RHODEN:00539868060 Dados: 2025.12.03 14:07:54 -03'00'	PREFEITURA MUNICIPAL	
	Local da obra: São Paulo das Missões		Prancha: 01

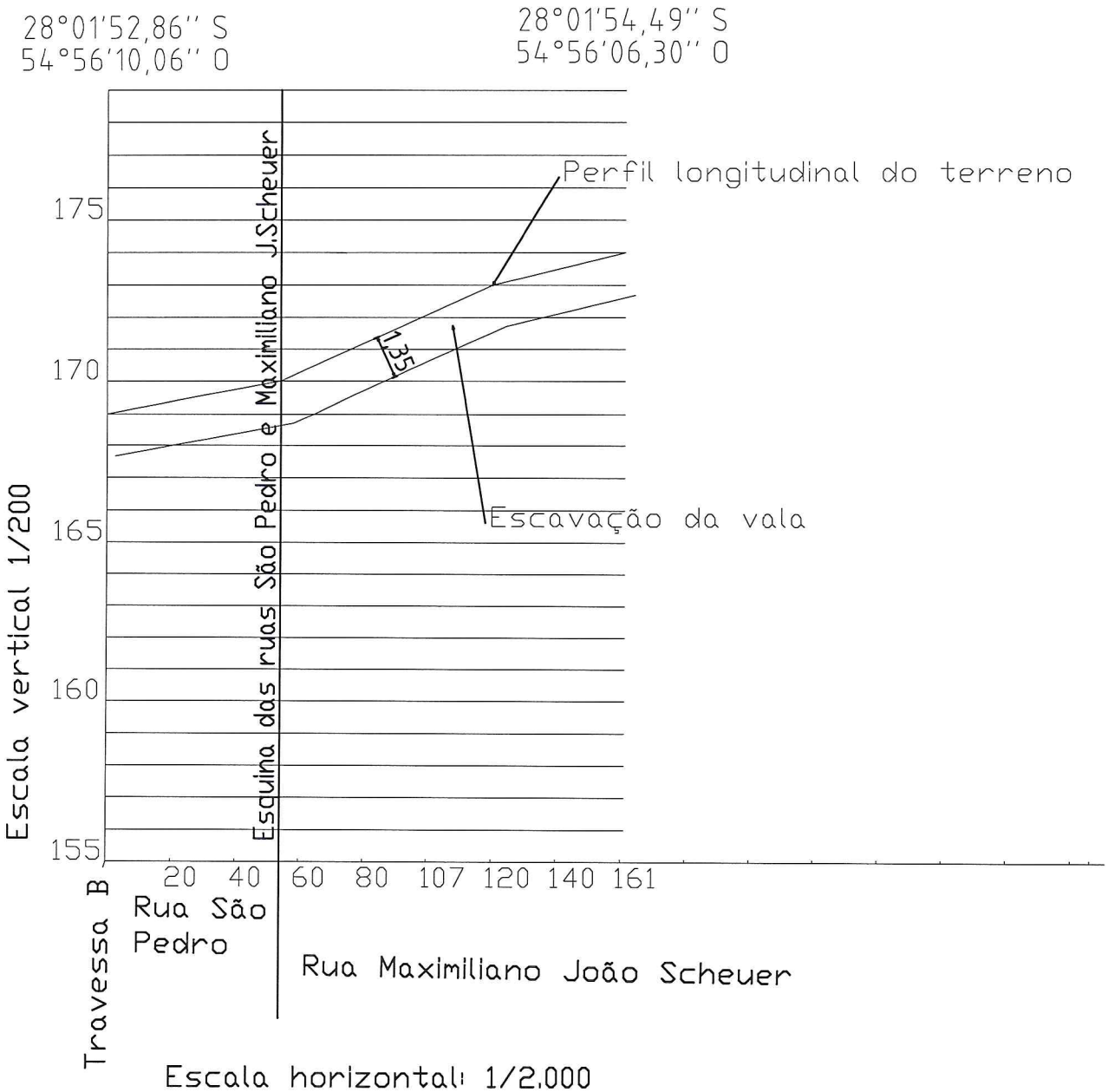

Escala horizontal: 1/2.000

LEGENDA:

_____ Pavimento Concluído

Seção de Corte e Aterro

Rua São Pedro: 54m D60 e Rua Maximiliano: 107 D60			
Ass. Eng.	Área: xx	Data: 12/2025	Escala: 1/1200
L E A N D R O P I O E N G E N H E I R O C I V I L C R E A : 1 0 0 0 6 1 - D / R S	OBERDAN LUIS RHODEN:00539868060 Oberdan Luis Rhoden - Prefeito Municipal Assinado de forma digital por OBERDAN LUIS RHODEN:00539868060 Dados: 2025.12.03 14:08:28 -03'00'		
	Local da obra: São Paulo das Missões		Prancha: 01

28°01'44,08'' S
54°56'02,37'' O

28°01'42,05'' S
54°55'52,85'' O

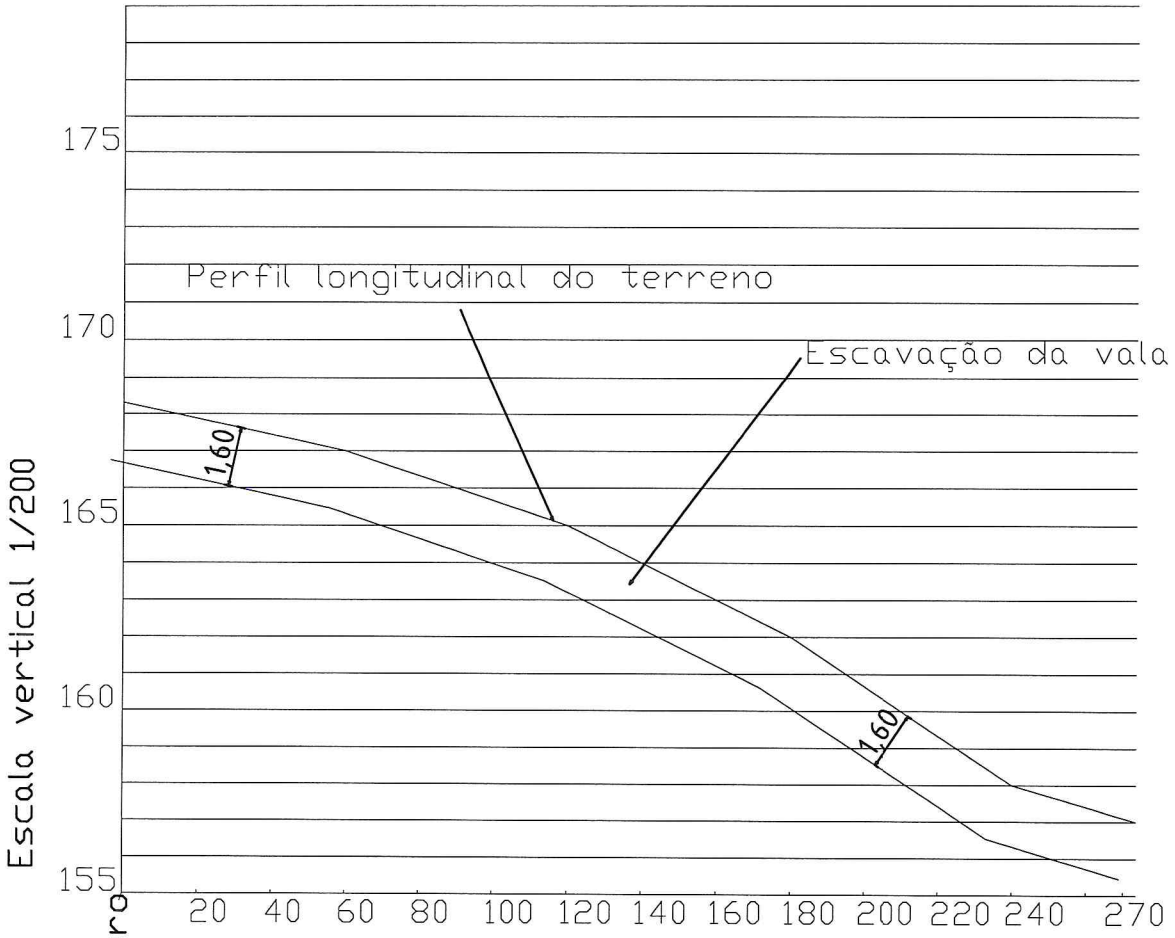

LEGENDA:

Pavimento Concluído

Seção de Corte e Aterro

Rua Presidente Vargas: 270m D80			
Ass. Eng.	Área: xx	Data: 12/2025	Escala: 1/1200
LEANDRO PIO ENGENHEIRO CIVIL CREA:100061-D/RS	OBERDAN LUIS RHODEN:00539868060 Oberdan Luis Rhoden - Prefeito Municipal Assinado de forma digital por OBERDAN LUIS RHODEN:00539868060 Dados: 2025.12.03 14:10:24 -03'00'		
	Local da obra: São Paulo das Missões		Prancha: 01

28°01'19,95''S
54°55'59,12''O

28°01'15,34''S
54°55'53,14''O

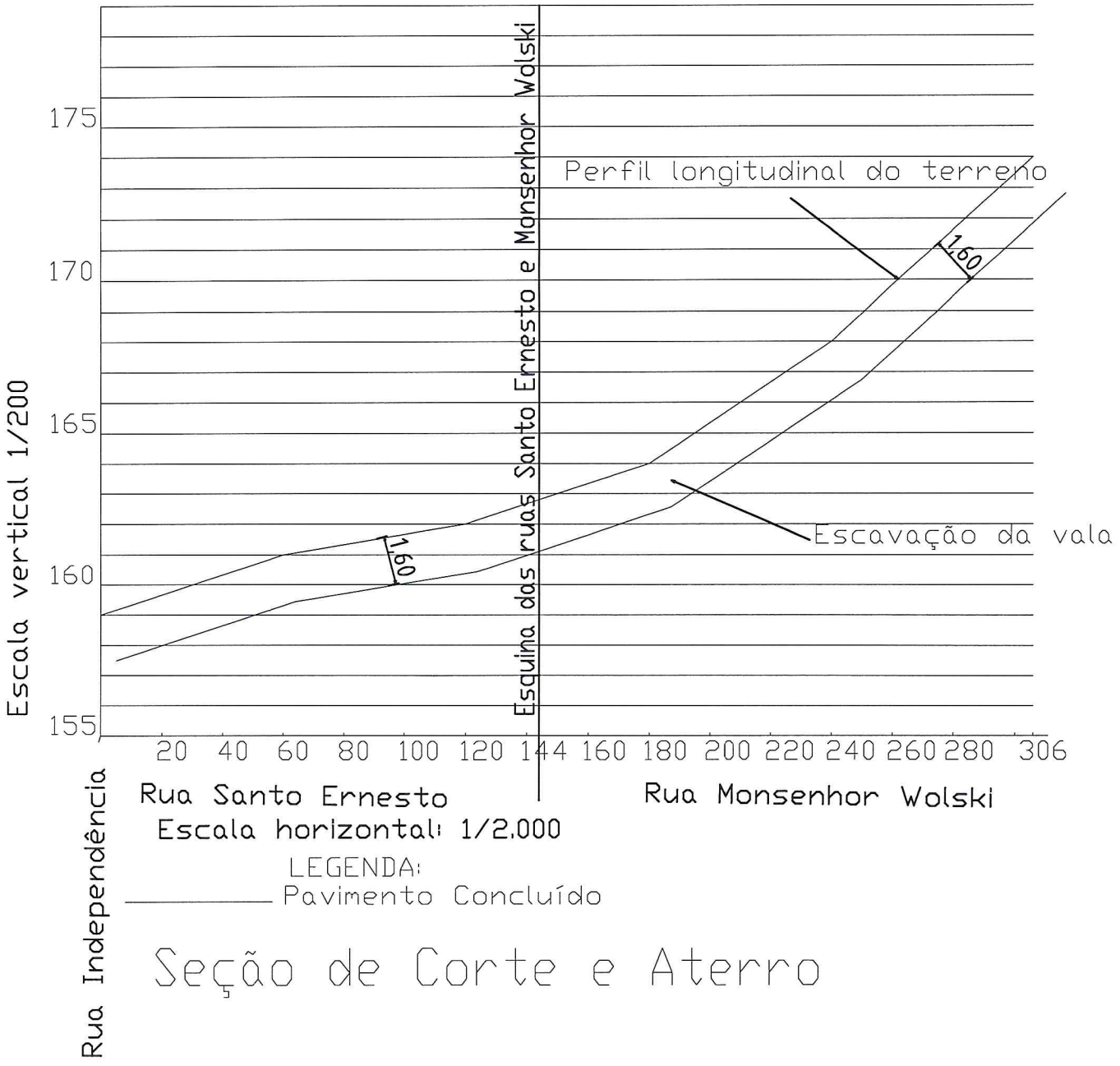

Seção de Corte e Aterro

Rua Santo Ernesto: 144m D80 e Rua Monsenhor Wolski: 162m D80			
Ass. Eng.	Área: xx	Data: 12/2025	Escala: 1/1200
LEANDRO PIO ENGENHEIRO CIVIL CREA:100061-D/RS	OBERDAN LUIS RHODEN:00539868060 Oberdan Luis Rhoden - Prefeito Municipal Assinado de forma digital por OBERDAN LUIS RHODEN:00539868060 Dados: 2025.12.03 14:12:05 -03'00'		
	Local da obra: São Paulo das Missões		Prancha: 01

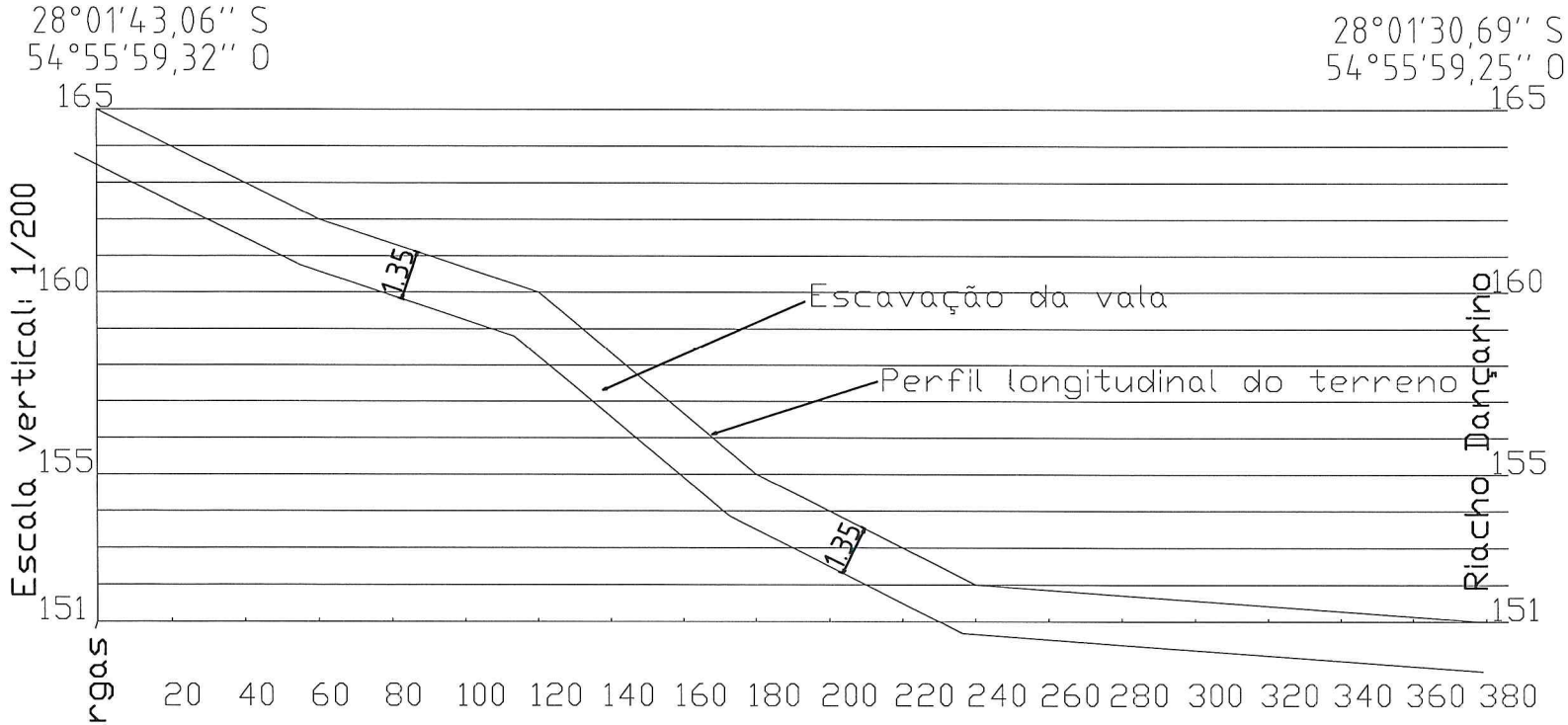

Seção de Corte e Aterro

Rua Santo Ernesto: 380m D60			
Ass. Eng.	Área: xx	Data: 12/2025	Escala: 1/12000
LEANDRO PIO ENGENHEIRO CIVIL CREA:100061-D/RS	Uberdan Luis Rhoden - Prefeito Municipal		
	Local da obra: São Paulo das Missões		Prancha: 01

OBERDAN LUIS RHODEN:00539868060

Assinado de forma digital por OBERDAN LUIS RHODEN:00539868060
Dados: 2025.12.03 14:13:21 -03'00'

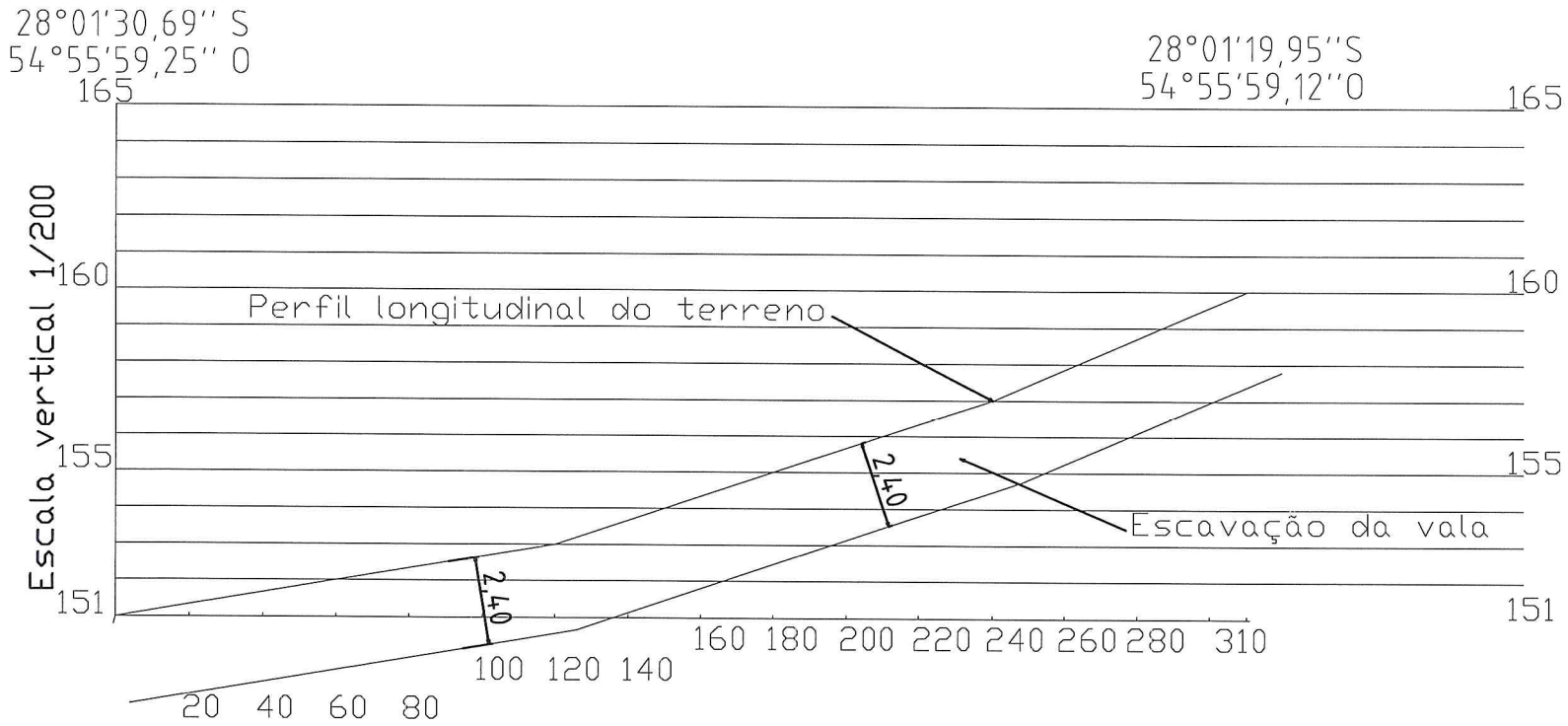

Rua Santo Ernesto

Escala horizontal: 1/2.000

LEGENDA:

Pavimento Concluído

Riacho Dançarino

Rua Independência

Seção de Corte e Aterro

Rua Santo Ernesto: 310m D150			
Ass. Eng.	Área: xx	Data: 12/2025	Escala: 1/1200
LEANDRO PIO ENGENHEIRO CIVIL CREA:100061-D/RS	OBERDAN LUIS RHODEN:00539868060 Oberdan Luis Rhoden - Prefeito Municipal Assinado de forma digital por OBERDAN LUIS RHODEN:00539868060 Dados: 2025.12.03 14:12:44 -03'00'		
	Local da obra: São Paulo das Missões		Prancha: 01