

E

F

G

H

I

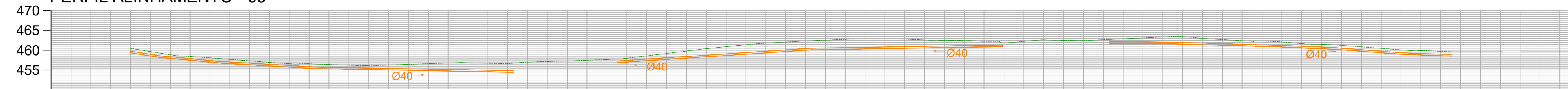
D

C

B

A

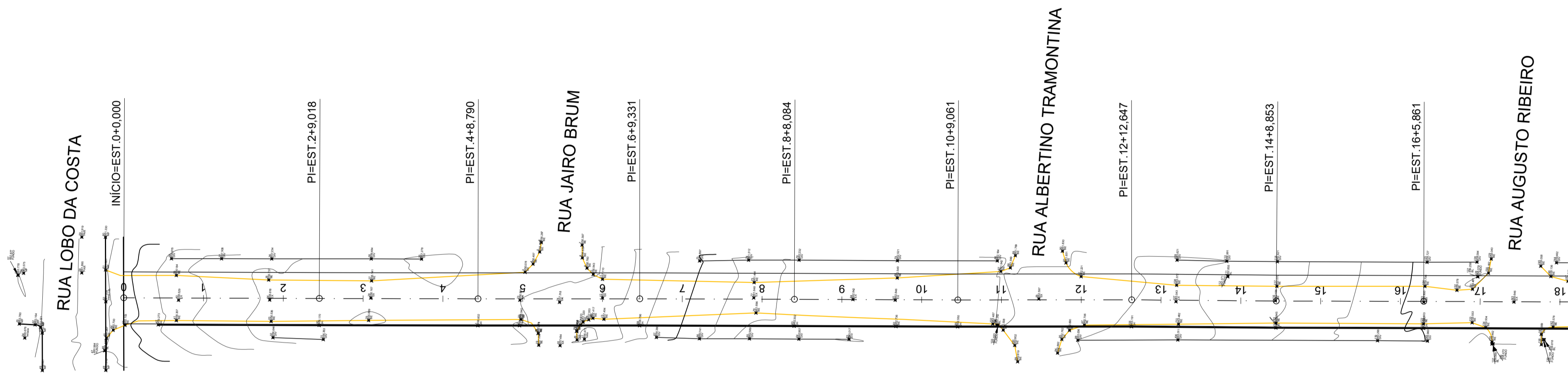
PERFIL ALINHAMENTO - 03



COTAS TERRENO/PROJETO	460,46 460,462	458,05 458,050	456,60 456,598	456,16 456,162	456,77 456,770	456,99 456,988	457,62 457,616	459,77 459,770	461,77 461,772	462,73 462,730	462,58 462,577	461,80 461,802	462,45 462,447	463,31 463,314	462,40 462,403	461,49 461,494	460,08 460,084	459,49 459,490	459,39 459,391								
ESTAQUEAMENTO	0	1	2	3	4	5	6	7	8	9	10	11	12	13	14	15	16	17	18								
QUILOMETRAGEM																											
PLANIMETRIA	TANGENTE L=49,018			TANGENTE L=39,772			TANGENTE L=40,541			TANGENTE L=38,753			TANGENTE L=40,978			TANGENTE L=43,586			TANGENTE L=36,206			TANGENTE L=37,008			TANGENTE L=39,385		

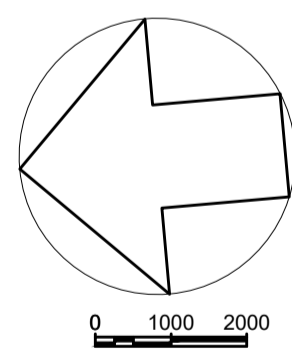
PERFIL DO SOLO

Esc.: 1/750



LEVANTAMENTO TOPOGRÁFICO

Esc.: 1/750



MAPA DE SITUAÇÃO

Esc.: 1/10000


 Secretaria Municipal de Coordenação, Planejamento e Desenvolvimento Econômico
PROJETO APROVADO
 Número do processo: 080/2025
 Data da aprovação: 04/07/2025
 Aprovado por: Gean Carlos de Oliveira



PROponente:	MUNICÍPIO DE GUAPORÉ AVENIDA SILVIO SANSON, n.º 1135, CEP 99200-000 - Guaporé - RS.		
PROjeto:	PROJETO DE PAVIMENTAÇÃO E DRENAGEM		
ASSUNTO:	Projeto Topográfico	RESPONSÁVEL TÉCNICO:	Tatiane Zambam Engenheira Civil - CREA/RS 29940
ENDEREÇO:	Rua 15 de Novembro, Nossa Sra da Saúde	PROponente:	Odacir A. Rossetto PREFEITO MUNICIPAL DE GUAPORÉ
DATA:	Maio/2025	ESCALA:	INDICADA
		ÁREA:	1.784,04m ²

Assessoria: Ivan Celso Bino de Souza
 Para verificar a validade das assinaturas, acesse o link: https://www.guapore.rs.gov.br/portal/assinaturas

