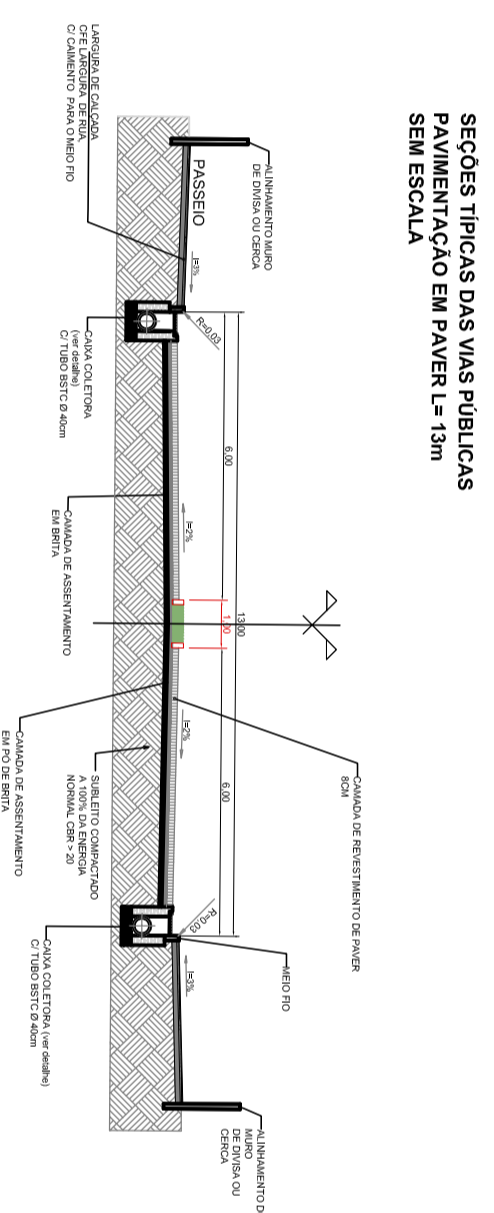


PROJETO GEOMÉTRICO
Esc. 1/500

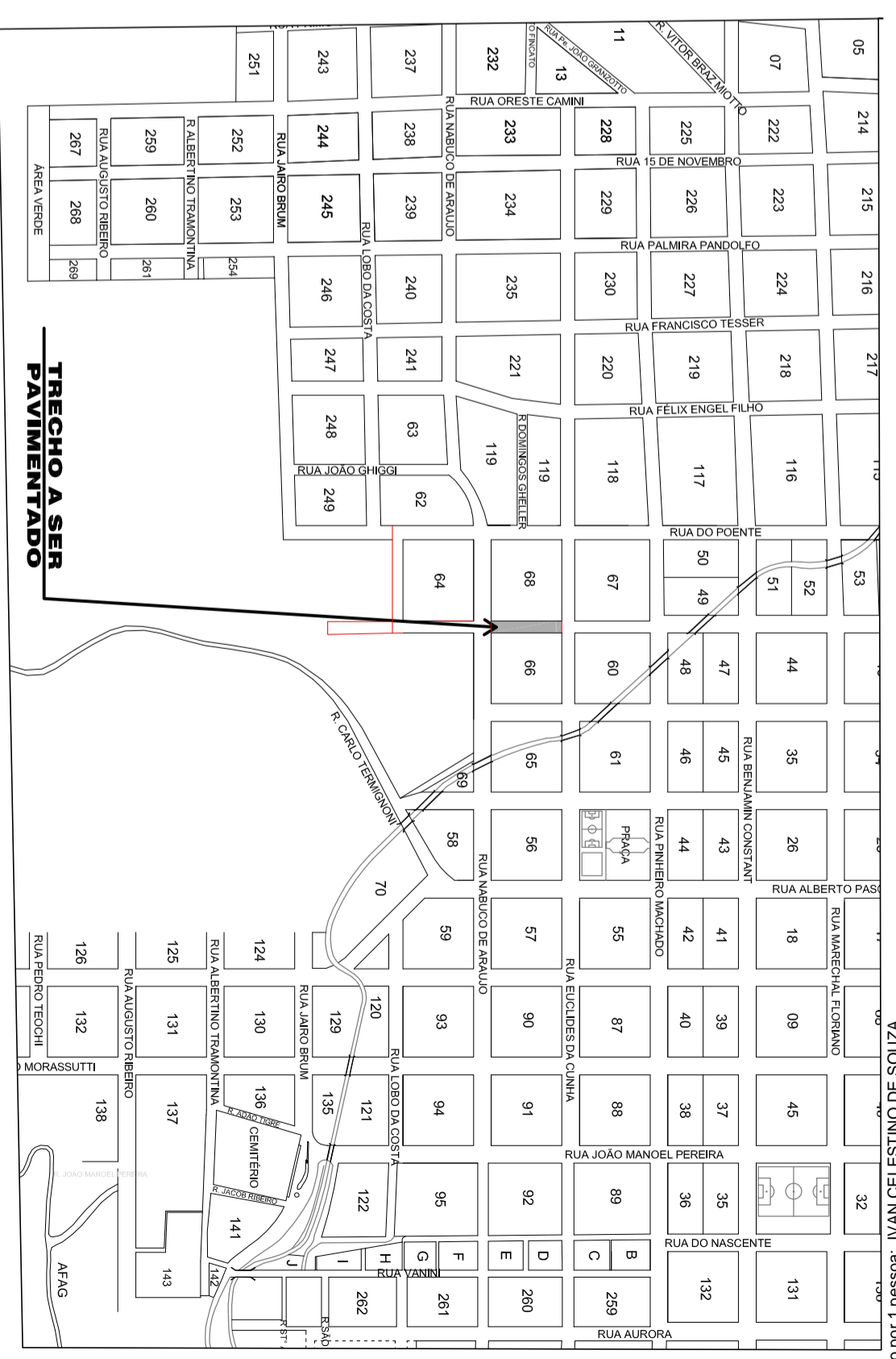
est	COTAS (m)	
	TERRENO	PROJETO
0	438,493	438,493
1	437,831	437,775
2	437,331	437,362
3	437,306	437,254
4	437,266	437,295
5	437,478	437,547

430	PCV = est 0+10,000 438,112	PPV = est 0+00,000 438,493
	PV = est 1+10,000 437,350	
	PTV = est 2+10,000 437,286	
	PCV = est 3+00,000 437,254	
	PIV = est 4+00,000 437,190	
	PTV = est 5+00,000 437,547	
		PFV = est 5+09,543 437,718

PERFIL LONGITUDINAL
Esc. 1/1000




SEÇÃO TRANSVERSAL
Sem escala



PLANTA DE SITUAÇÃO
Esc. 1/10.000

LEGENDA	
FIM DO PASSEIO	
MEIO FIO	
REBAIXO MEIO FIO	
ARVORES	
POSTE	
VEGETAÇÃO (MATO)	
EIXO	
MARCO PARTIDA	
TUBO CONCRETO	
BOCA DE LOBO	

Secretaria Municipal de Coordenação, Planejamento e Desenvolvimento Econômico
PROJETO APROVADO
Número do processo: 010/2026
Data da aprovação: 23/02/2026
Aprovado por: Gean Carlos de Oliveira

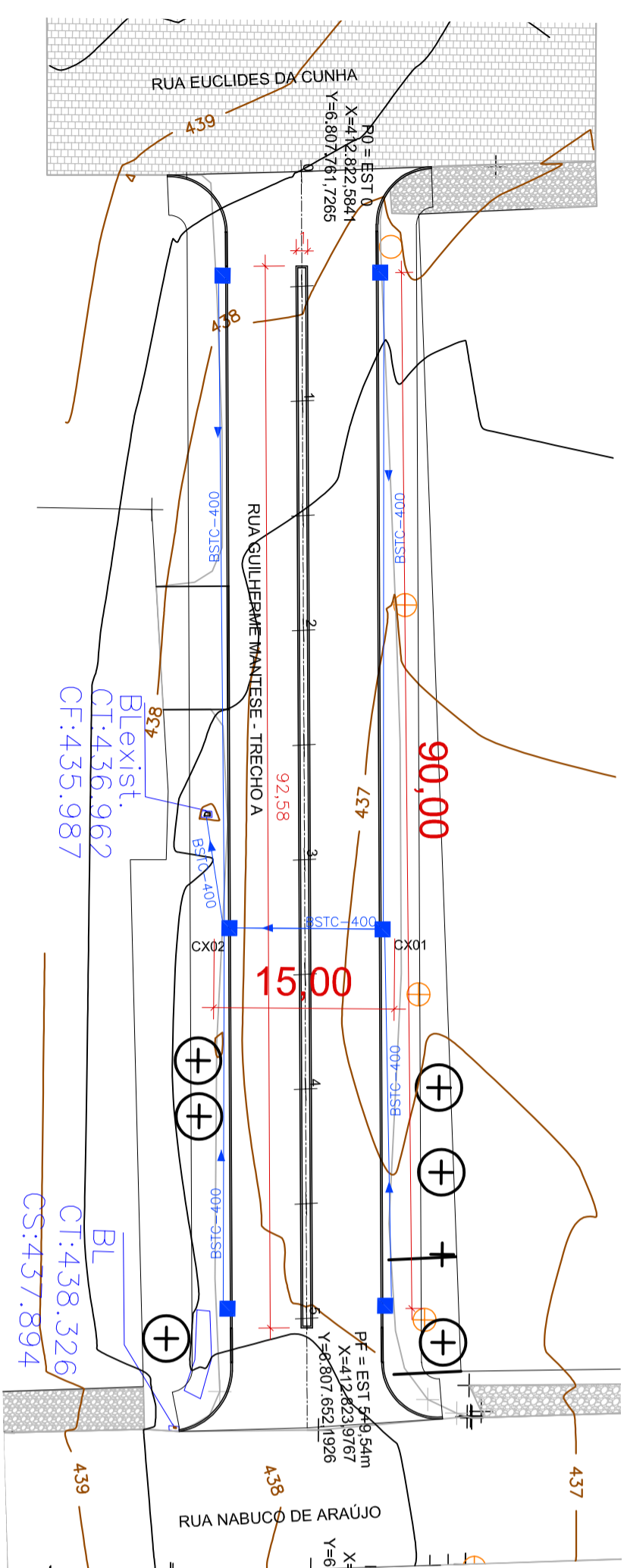


MUNICÍPIO DE GUAPORÉ
Avenida Silvio Sanson, nº 1135, CEP 99200-000 - Guaporé - RS,
Fone: (54) 3443-4430 - Fax: (54) 3443-4316
www.guapore-rs.com.br

PROJETO DE SITUAÇÃO E GEOMÉTRICO

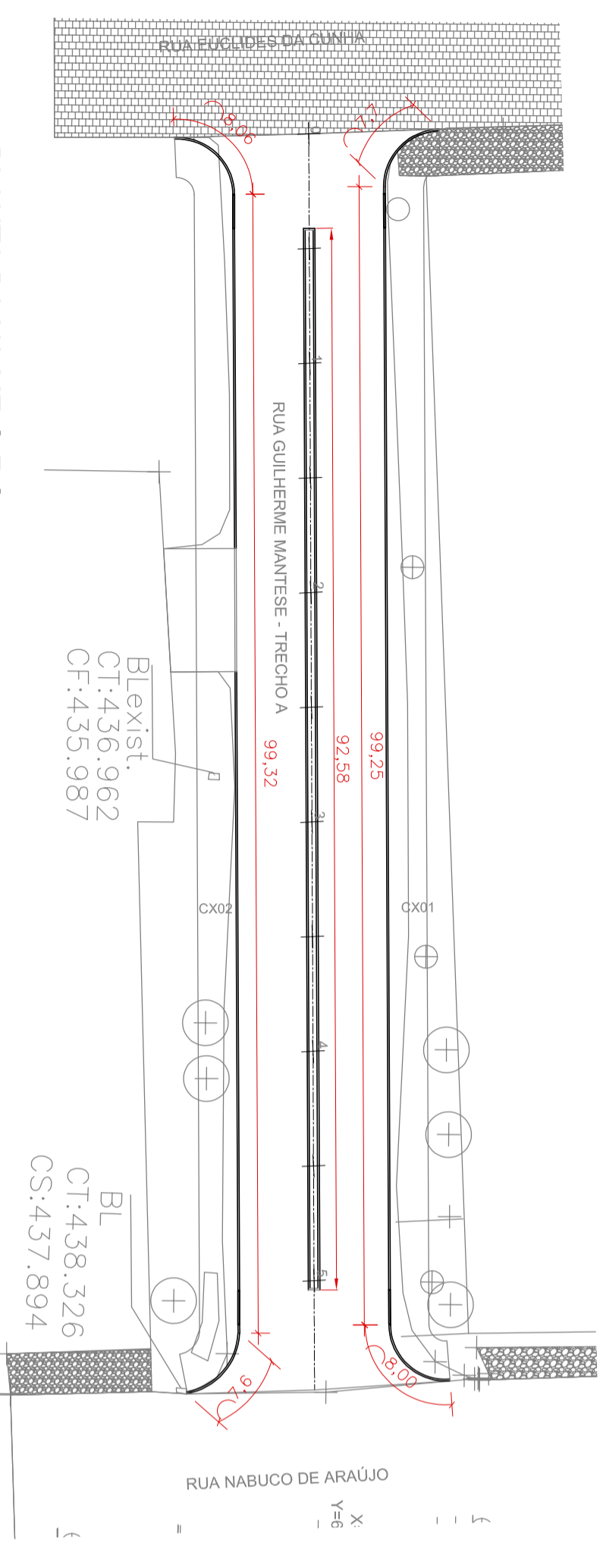
Conteúdo
RUA GUILHERME MANTESE, ENTRE EUCLIDES DA CUNHA E NABUCO DE ARAÚJO EST 0+0,00 ATÉ EST 5+9,54

Responsável técnico:	Proprietário:	Data
ENGEª TATIANE ZAMBAM - CREANRS 159.163	ODAIR A. ROSSETTO Prefeito Municipal	Dez/2026
Escala indicada		Revisão
GEO		00
01		/02

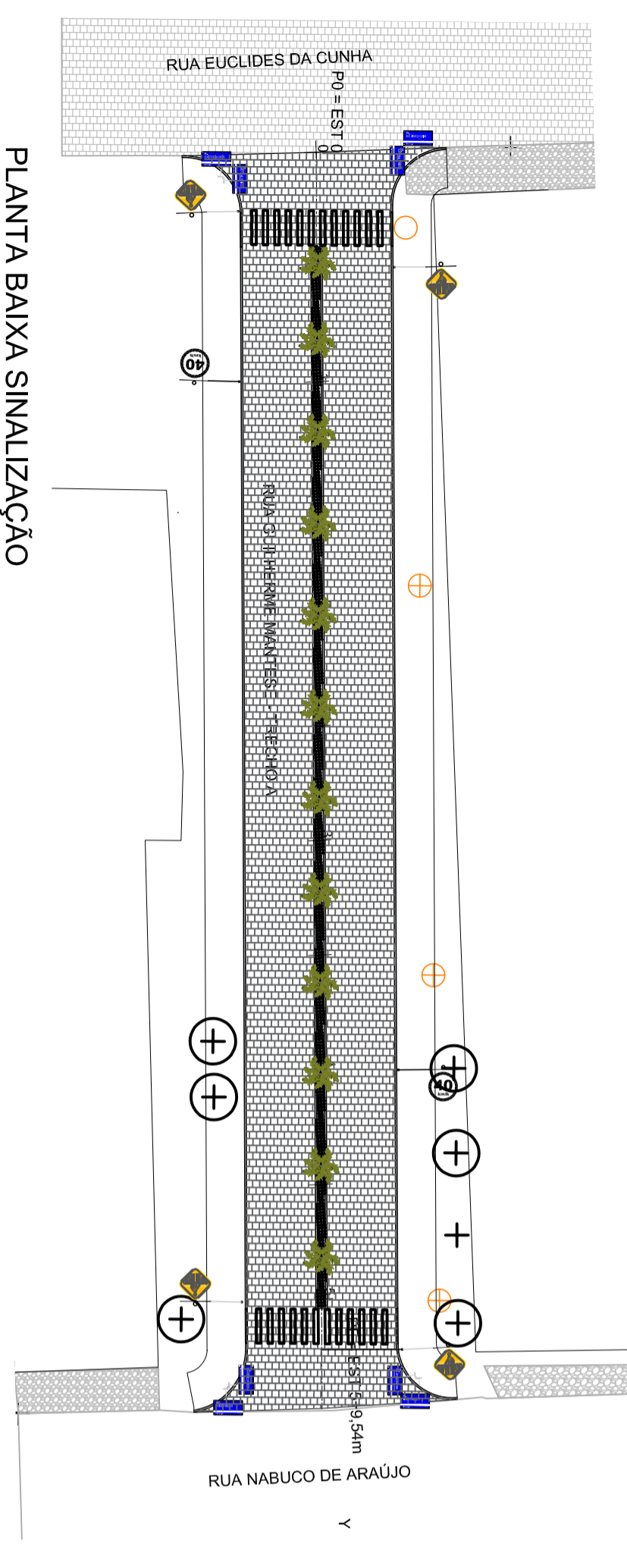


PLANTA BAIXA DRENAGEM
Esc. 1/500

LEGENDA	
—	FIM DO PASSEIO
—	MEIO FIO
—	REBAIXO MEIO FIO
—	ARVORES
⊕	POSTE
—	VEGETAÇÃO (MATO)
—	EIXO
—	MARCO PARTIDA
—	TUBO CONCRETO
—	BOCA DE LOBO




PLANTA BAIXA MEIO FIO
Esc. 1/500



PLANTA BAIXA SINALIZAÇÃO
Esc. 1/500

Secretaria Municipal de Coordenação, Planejamento e Desenvolvimento Econômico
PROJETO APROVADO
Número do processo: 010/2026
Data da aprovação: 23/02/2026
Aprovado por: Gean Carlos de Oliveira



MUNICÍPIO DE GUAPORÉ
Avenida Silvio Sanson, nº 1135, CEP 99200-000 - Guaporé - RS,
Fone: (54) 3443-4430 - Fax: (54) 3443-4316
www.guapore-rs.com.br

PROJETO DRENAGEM/MEIO FIO E SINALIZAÇÃO

Conteúdo
RUA GUILHERME MANTESE, ENTRE EUCLIDES DA CUNHA E NABUCO DE ARAÚJO EST 0+0,00 ATÉ EST 5+9,54

Responsável Técnico:	Proprietário:
ENGRª TATIANE ZAMBAM - CREANRS 159.163	ODAIR A. ROSSETTO Prefeito Municipal

Assinado digitalmente por ODAIR ANDRE ROSSETTO (emitido pelo CPF 915.869.760-87)
Data: 23/02/2026 15:04:35 - 03:00

Assinado digitalmente por TATIANE ZAMBAM (CPF 003.902.310-96)
Data: 26/02/2026 08:30:10 - 03:00

Assinado digitalmente por GEAN CARLOS DE OLIVEIRA (CPF 027.046.610-06)
Data: 23/02/2026 14:59:37 - 03:00