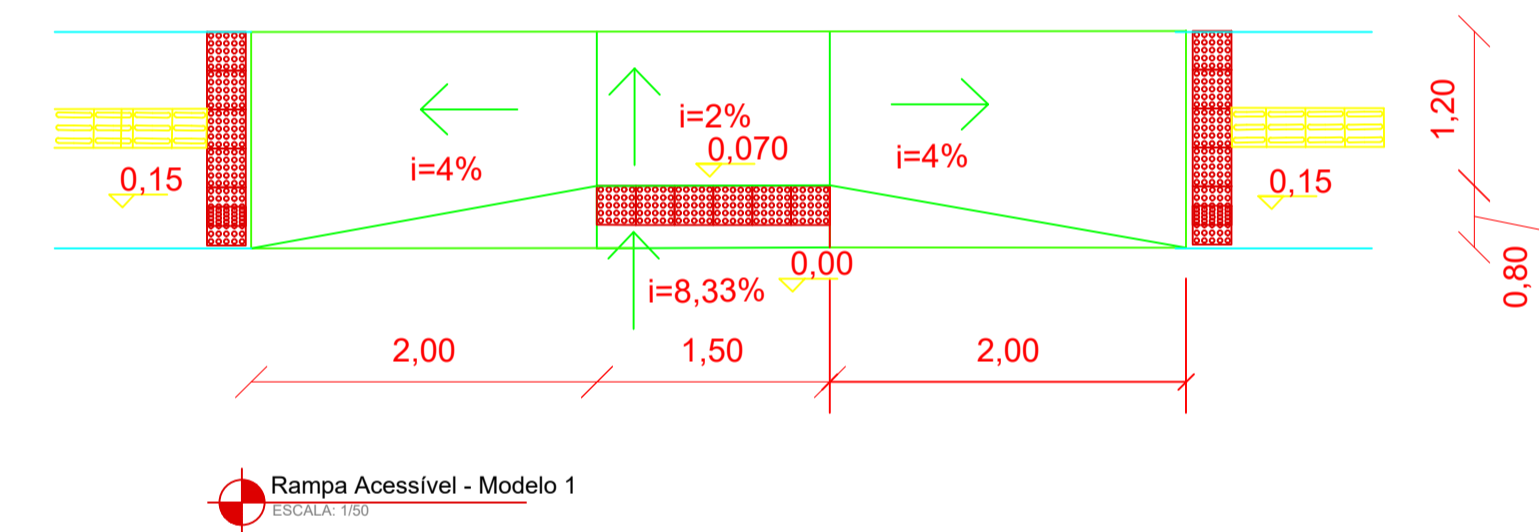
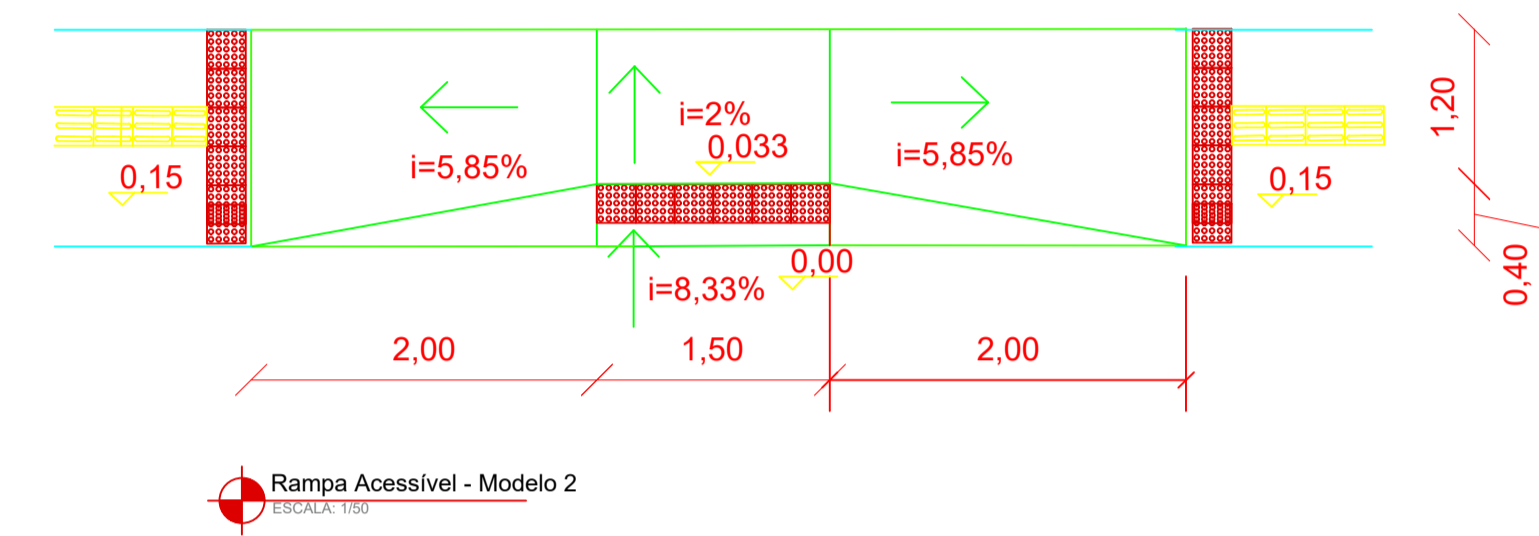
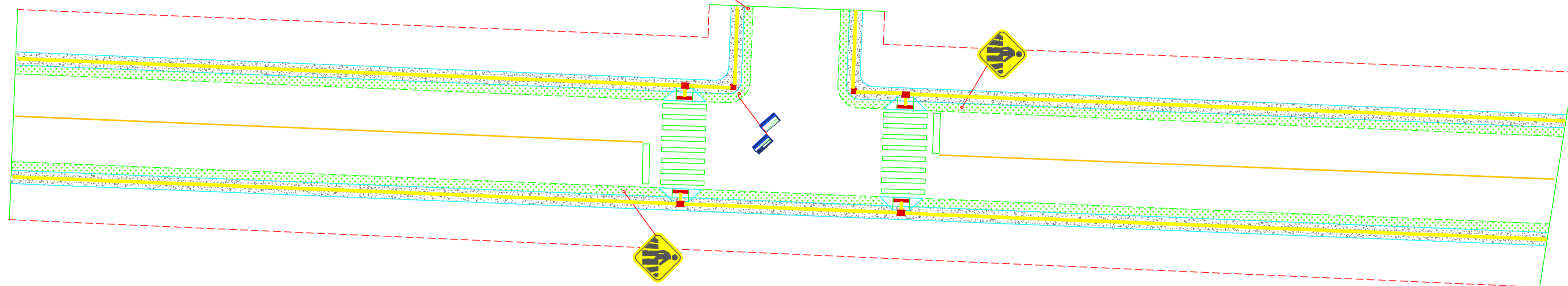


Rua Cel.  
Hippolito  
Ribeiro Jr.

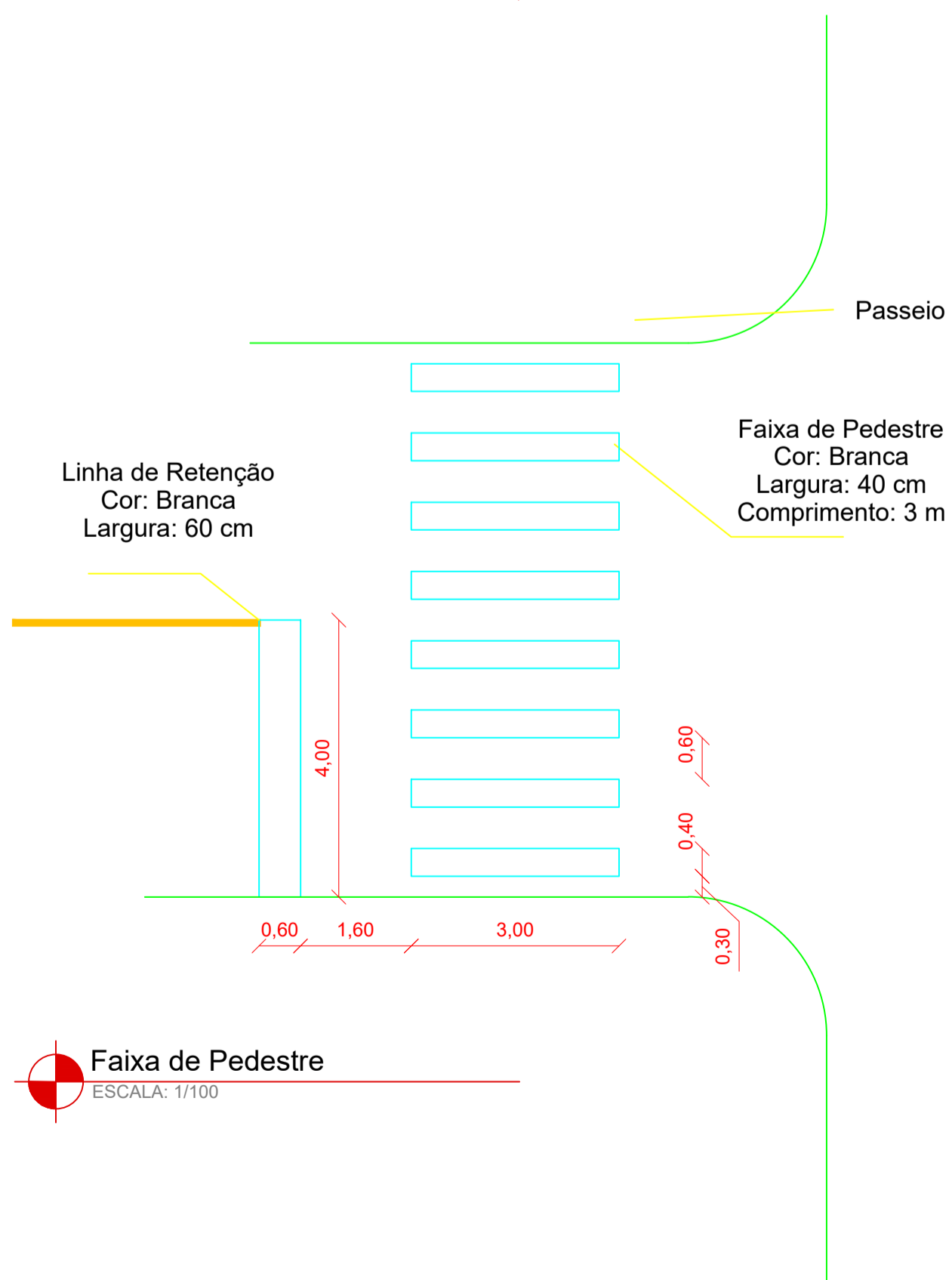
Rua Dois de Maio

Rua Dr. Arnaldo Sarubbi

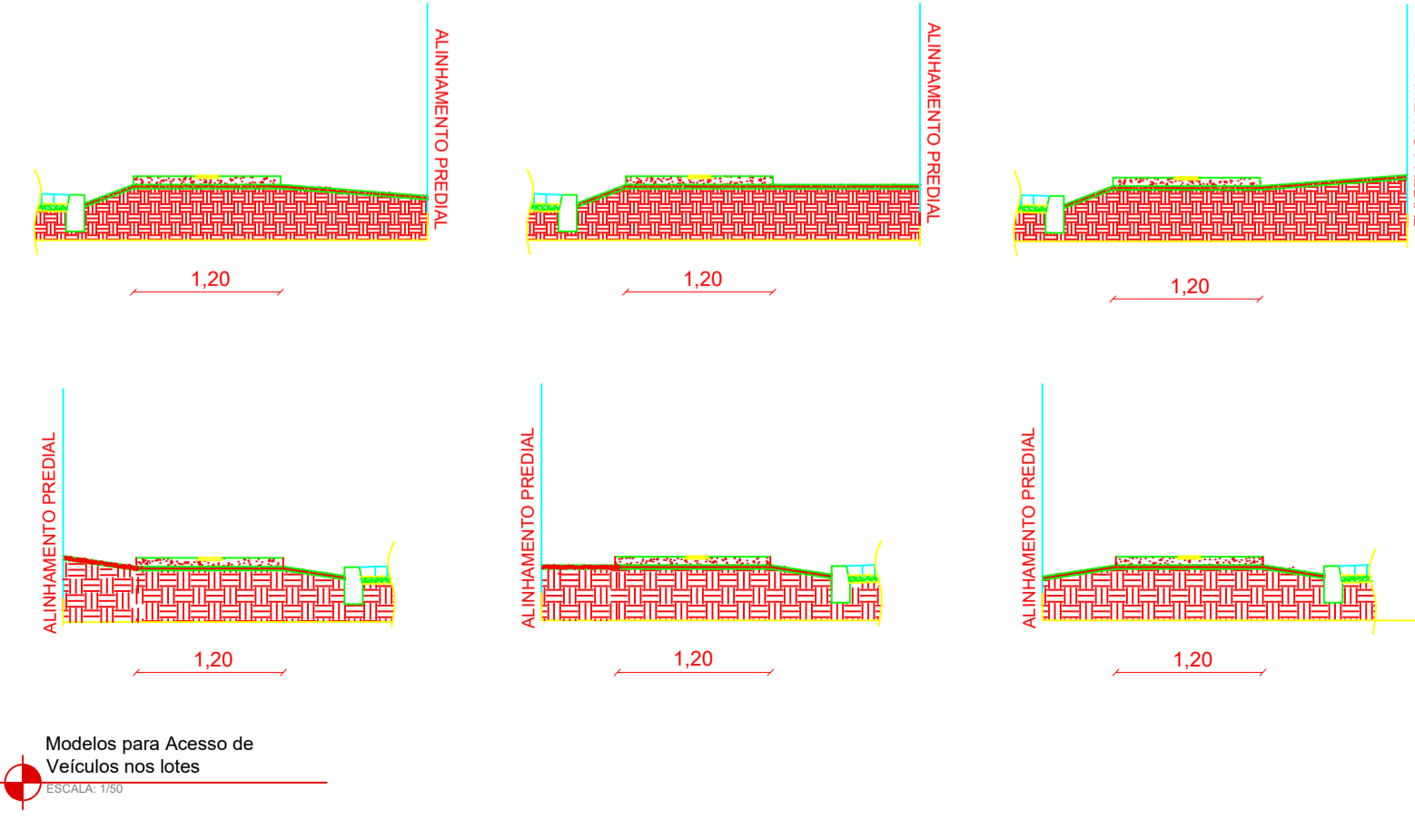
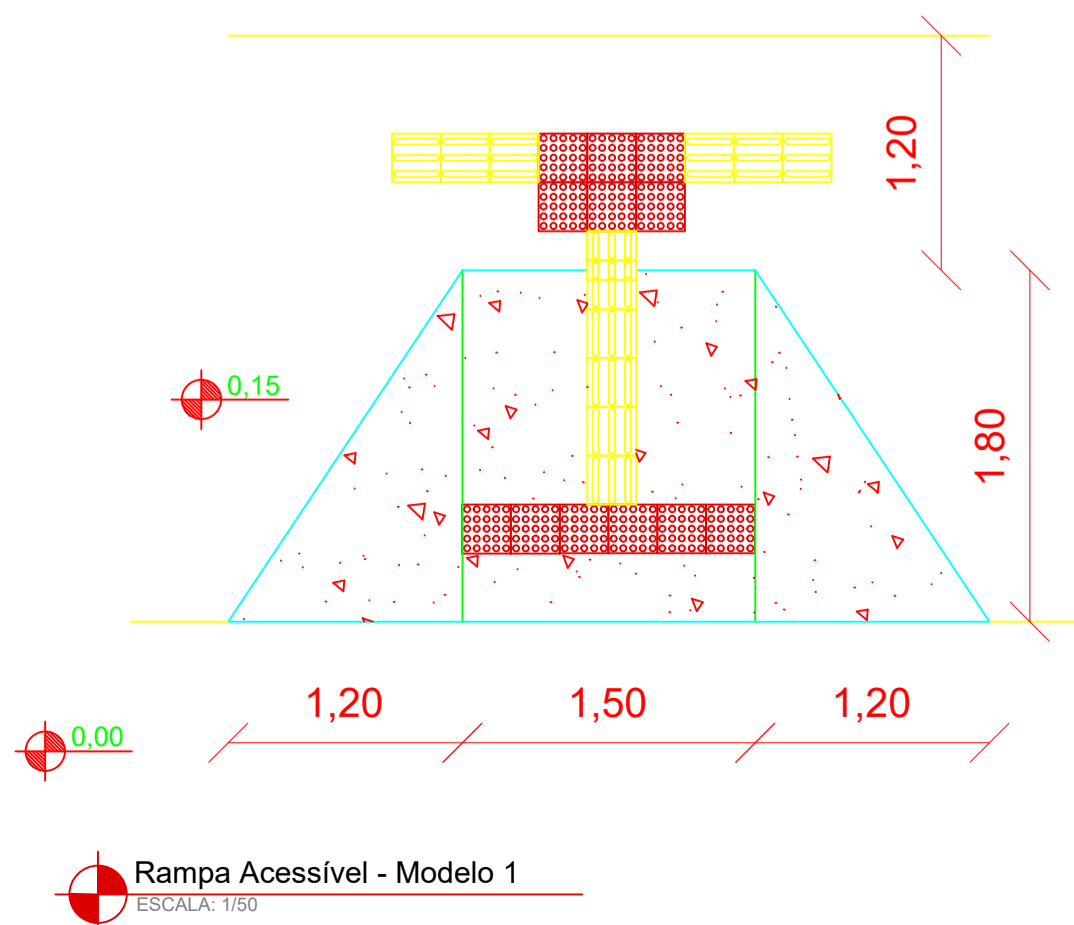
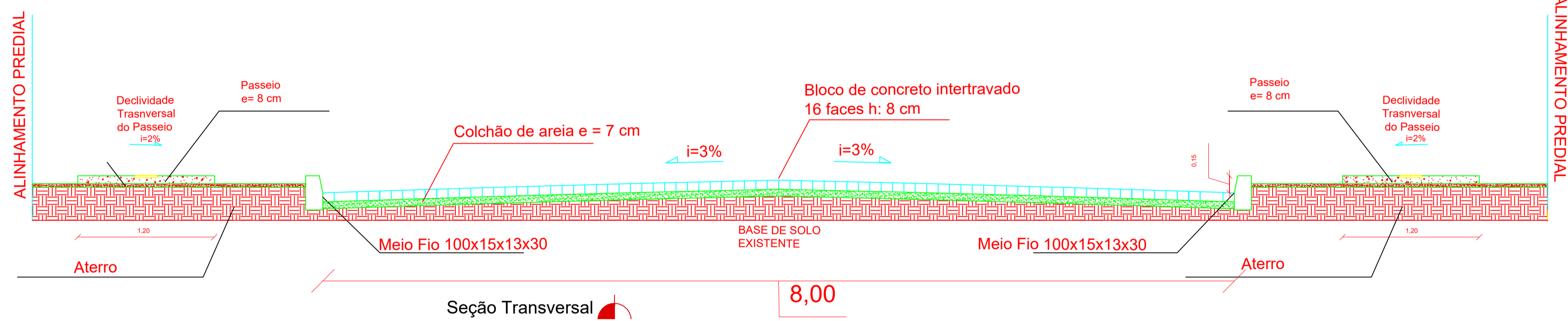
Quadro Informativo	
Área do empreendimento	1.773,02 m <sup>2</sup>
Extensão	178,77 m
Pavimentação	1.430,12 m <sup>2</sup>
Meio fio	316,02 m
Passeio	343,00 m <sup>2</sup>
Rampas acessíveis	2 un.



Planta Baixa - Trecho 10



- Placa de Sinalização "PARE" h: 2,20 m
- Placa de Identificação de Rua h: 2,20 m
- Placa de Passagem de Pedestres h: 2,20 m
- Calçada em Concreto h: 8 cm
- Piso Tátil Direcional 25x25 cm
- Piso Tátil de Alerta 25x25 cm



	PROPRIETÁRIO:	Prefeitura Municipal de Pinheiro Machado	DATA:	04/2025
	LOCAL:	Ruas Urbanas	ESCALAS:	S/E
DISCRIMINAÇÃO:			Nº PRANCHA:	10/14
Volmir Cunha Engenheiro Civil - CREA 227445			Ronaldo Madruga Prefeito Municipal	