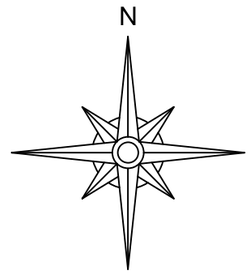

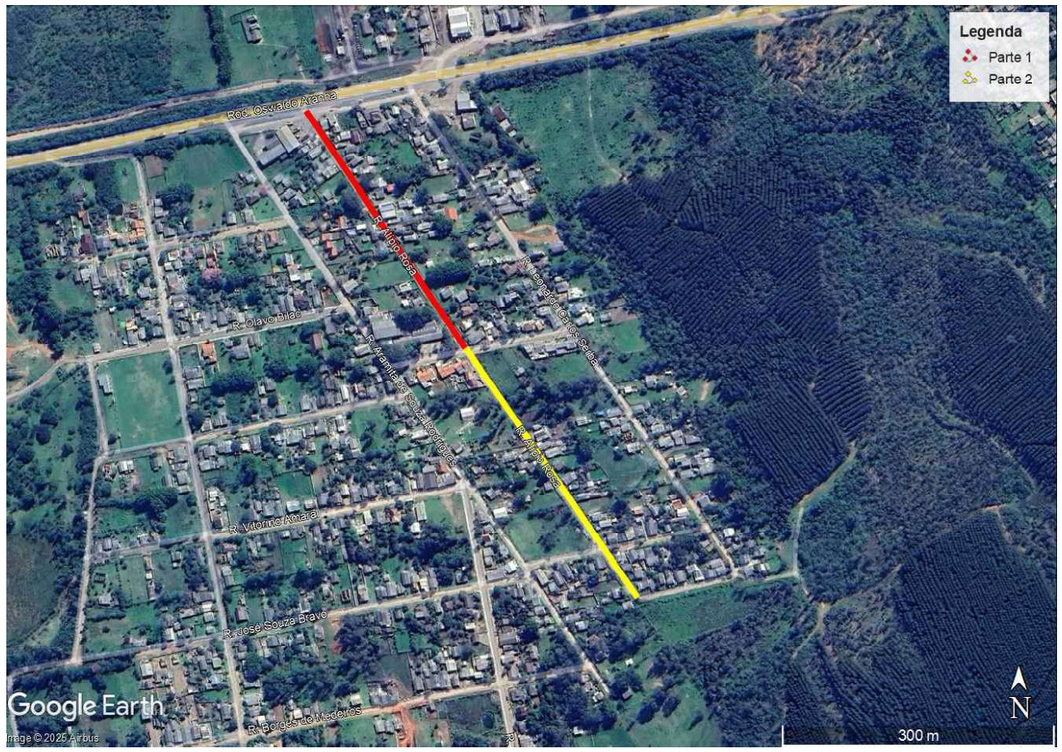

SITUAÇÃO
Imagem do Google Earth
Sem escala

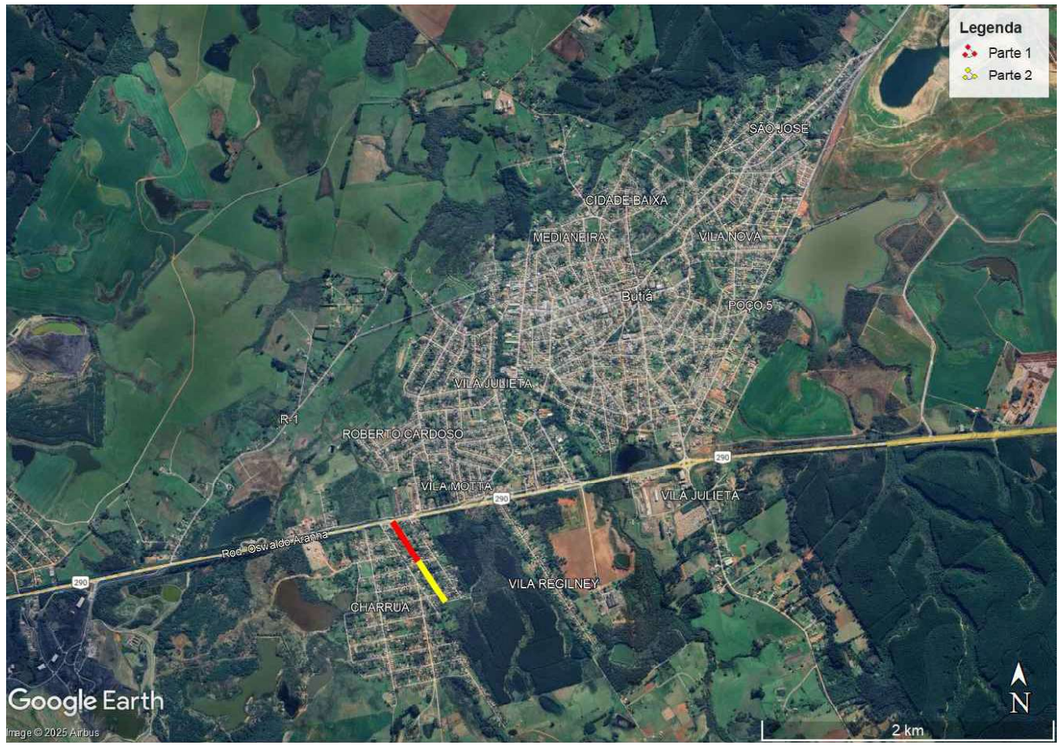

LOCALIZAÇÃO
Imagem do Google Earth
Sem escala

COORDENADAS GEOGRÁFICAS:

INICÍO:
Latitude: 30° 7'57,58"S
Longitude: 51° 58'45,84"O

FIM:
Latitude: 30° 8'14,17"S
Longitude: 51° 58'32,69"O

LEGENDA

RUA ALIPIO ROSA PARTE 1

RUA ALIPIO ROSA PARTE 2

RUPP ENGENHARIA E ARQUITETURA
CNPJ: 45.385.131.0001-72
FONE (49) 9 9177-9340

NOME DA OBRA:
PROJETO DE PAVIMENTAÇÃO

ENDEREÇO
RUA ALIPIO ROSA

PROPRIETÁRIO
MUNICÍPIO DE BUTIÁ

PROJETO BÁSICO DE PAVIMENTAÇÃO

RESPONSÁVEL TÉCNICO
RUPP ENGENHARIA LTDA:45385131000172
EDUARDO J. B. RUPP
CREA/SC: 140616-4

PROPRIETÁRIO
Município de Butiá
CNPJ: 88.091.924/0001-01

REVISÃO	ESCALA	DATA	PRANCHA
REV. 01 HERON GHIZZI	S/ ESCALA	JANEIRO DE 2026	01/04