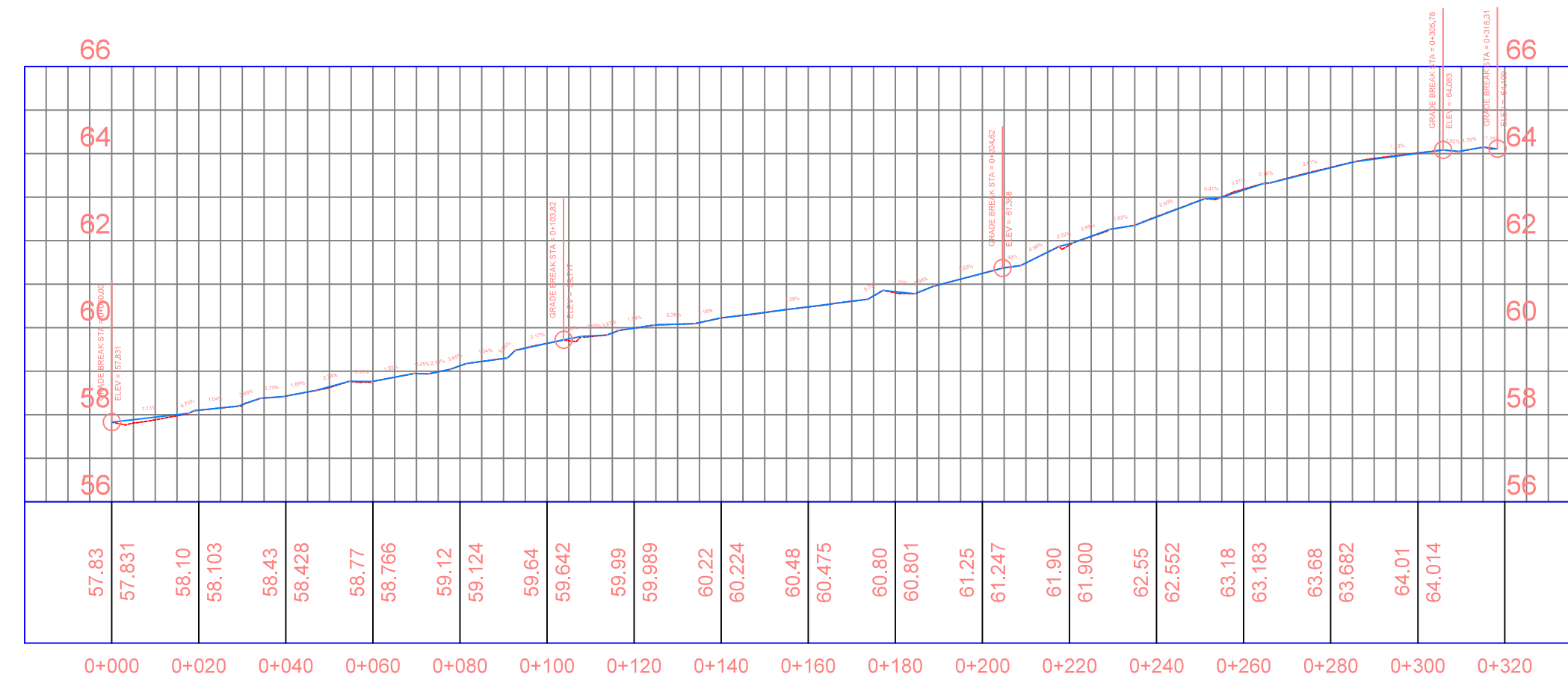
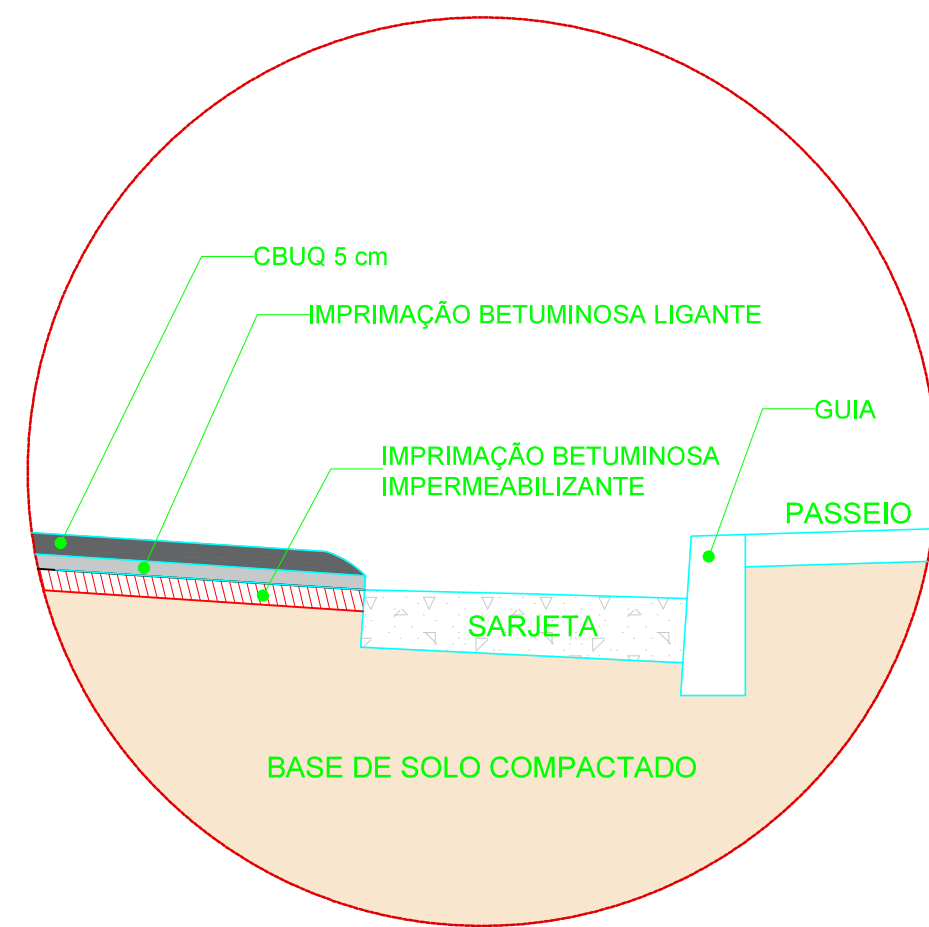
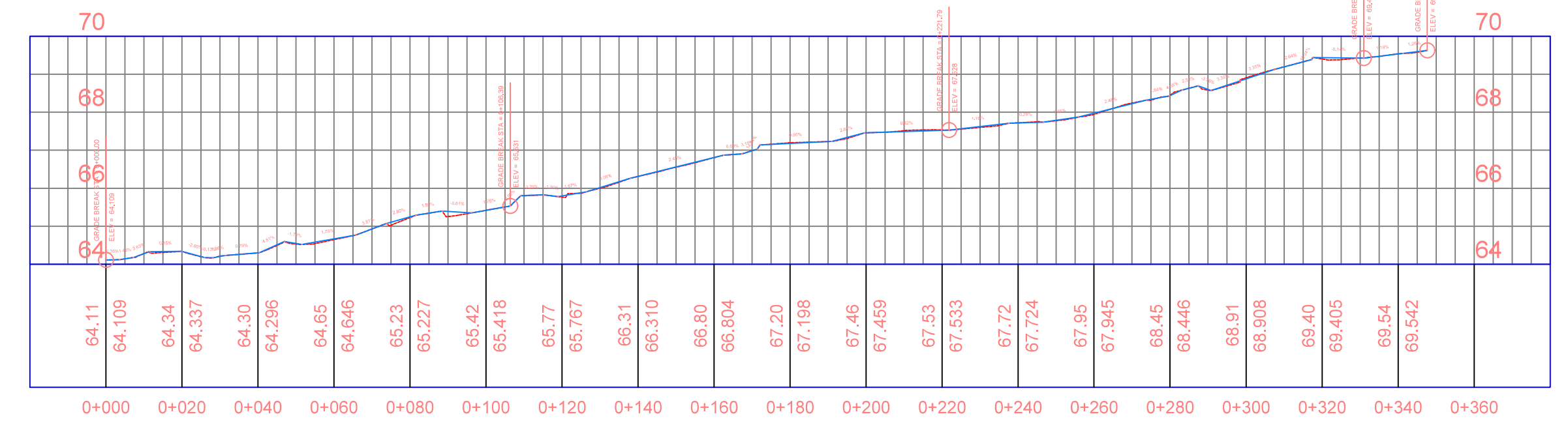


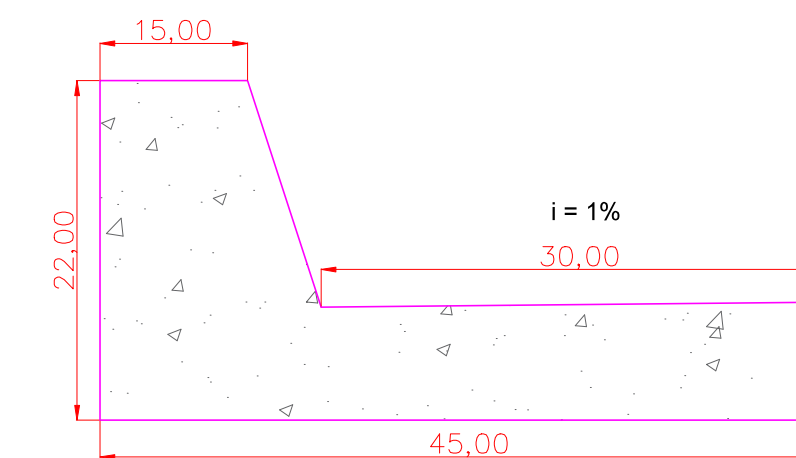
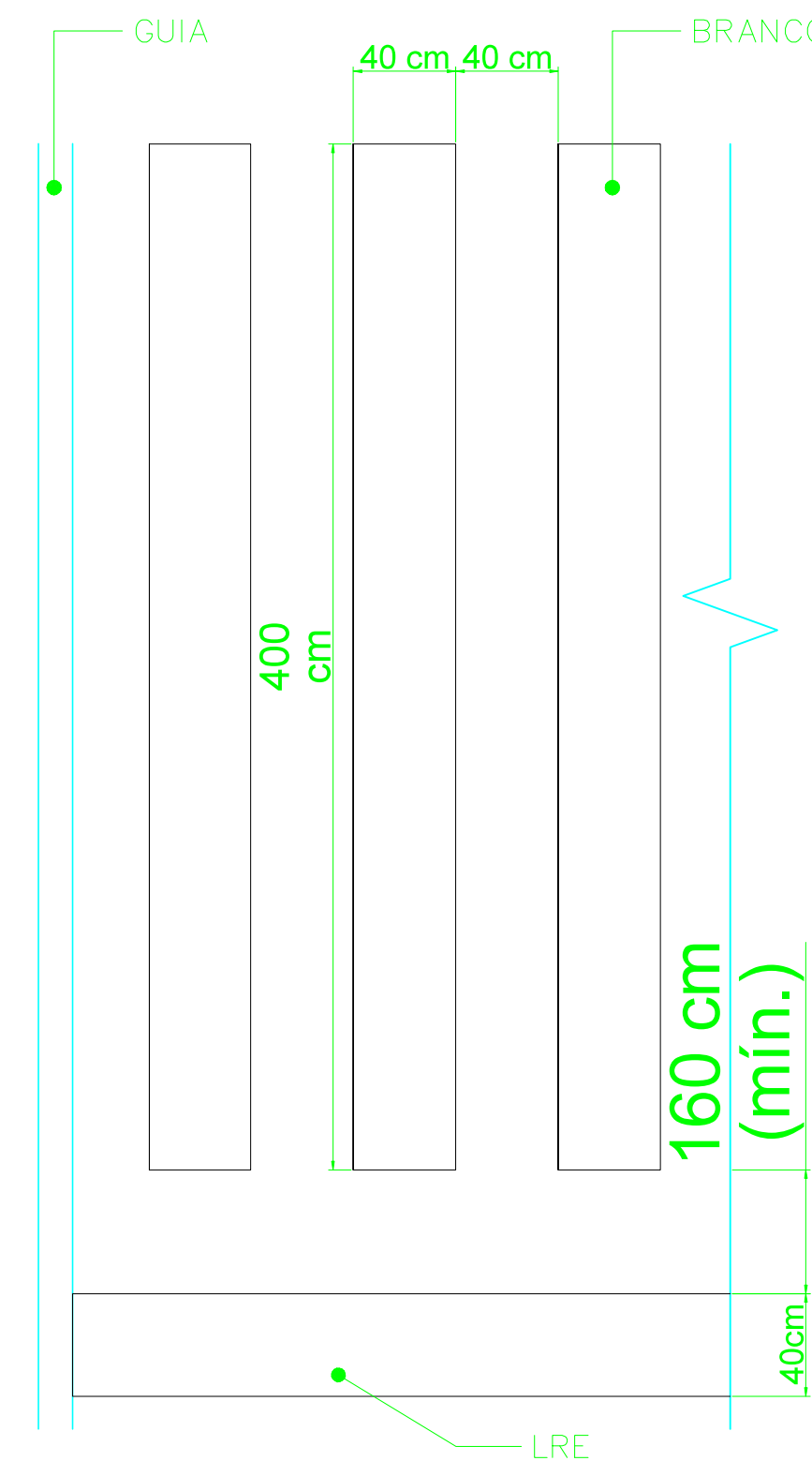
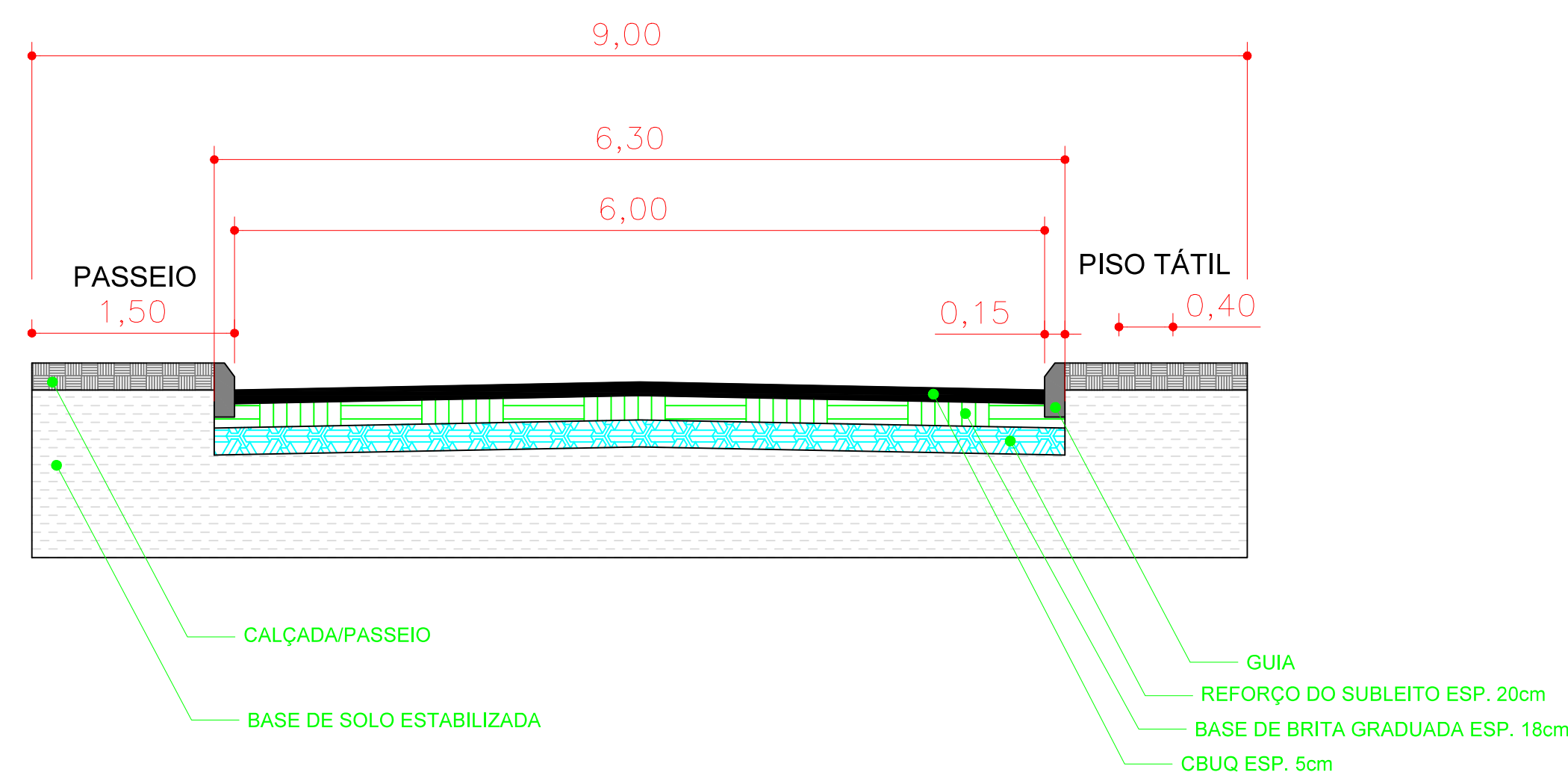
Alinhamento Rua Alípio Rosa Parte 1 PROFILE



Alinhamento Rua Alípio Rosa Parte 2 PROFILE

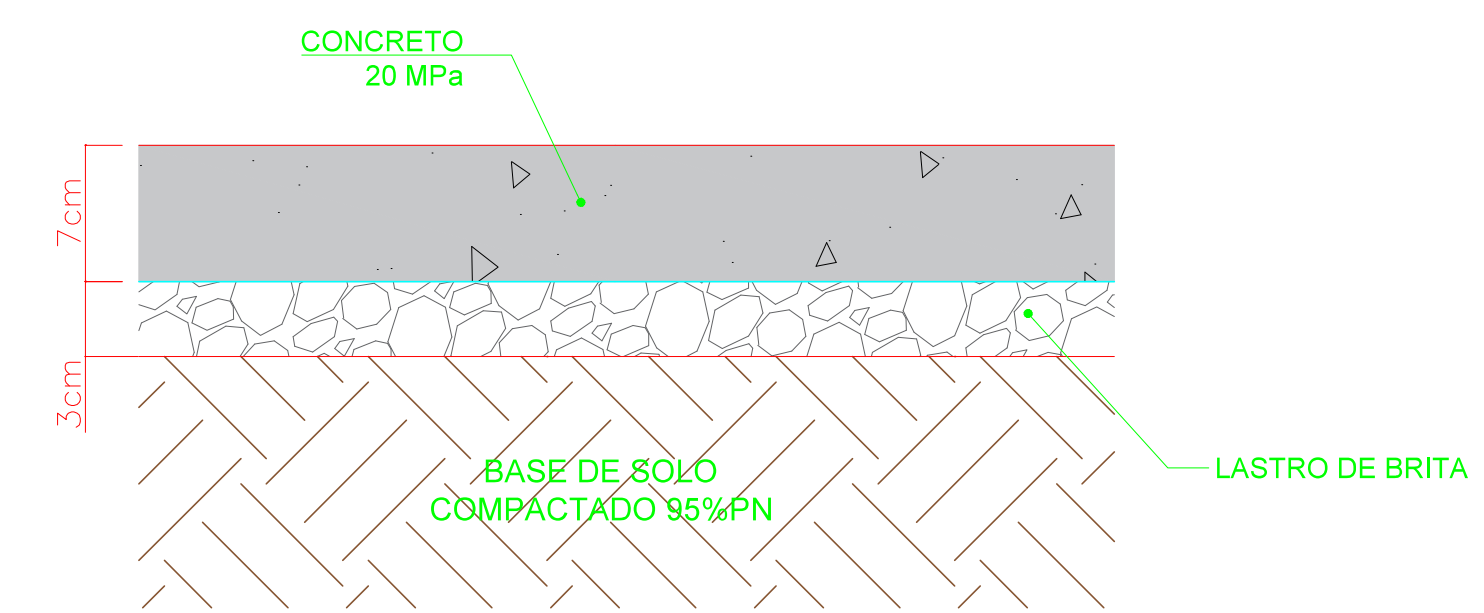


DETALHE - CAMADAS DO PAVIMENTO SEM ESCALA



\*medidas em centímetros

DET. GUIAS E SARJETAS EXTRUSADAS



LEGENDA

- EIXO
- EXISTENTE
- GUIA A EXECUTAR
- GUIA REBAIXADA ACESSIBILIDADE
- LIMITE PAVIMENTAÇÃO NOVA
- RUA EXISTENTE SEM PAVIMENTAÇÃO NOVA
- DIVISA
- PROJEÇÃO GUIA

OBSERVAÇÕES

- Cotas em metros, exceto quando indicada outra unidade.
- A sinalização viária deverá ser executada de acordo com o Vol. IV do Manual de Sinalização Horizontal e Resolução nº160/2004 do CONTRAN.
- LFO-3: Linha de divisão de fluxos opostos tipo 3 - contínua dupla, espessura 10cm cada faixa e espaçamento 10cm, com extensão contadas a partir de 2,00m do alinhamento da pista transversal de acordo com projeto..
- LFO-1: Linha de divisão de fluxos opostos tipo 1 - contínua simples, espessura 10cm cada faixa, com extensões conforme indicadas em projeto.
- LRE: Linha de Retenção

<p>RUPP ENGENHARIA E ARQUITETURA                  CNPJ: 45.385.131/0001-72                  FONE (49) 9 9177-9340</p>	NOME DA OBRA: PROJETO DE PAVIMENTAÇÃO
	ENDEREÇO: RUA ALÍPIO ROSA
PROPRIETÁRIO: MUNICÍPIO DE BUTIÁ	PROJETO BÁSICO DE TERRAPLENAGEM
RESPONSÁVEL TÉCNICO: RUPP ENGENHARIA LTDA:453851310001-72 72	PROPRIETÁRIO: Município de Butiá CNPJ: 88.091.924/0001-01
EDUARDO J. B. RUPP CREA/SC: 140616-4	DATA: JANEIRO DE 2026
REVISÃO: REV. 01 HERON GHIZZI	ESCALA: S/ ESCALA
PRANCHA: 03/04	