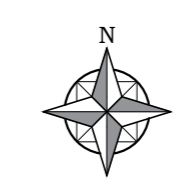
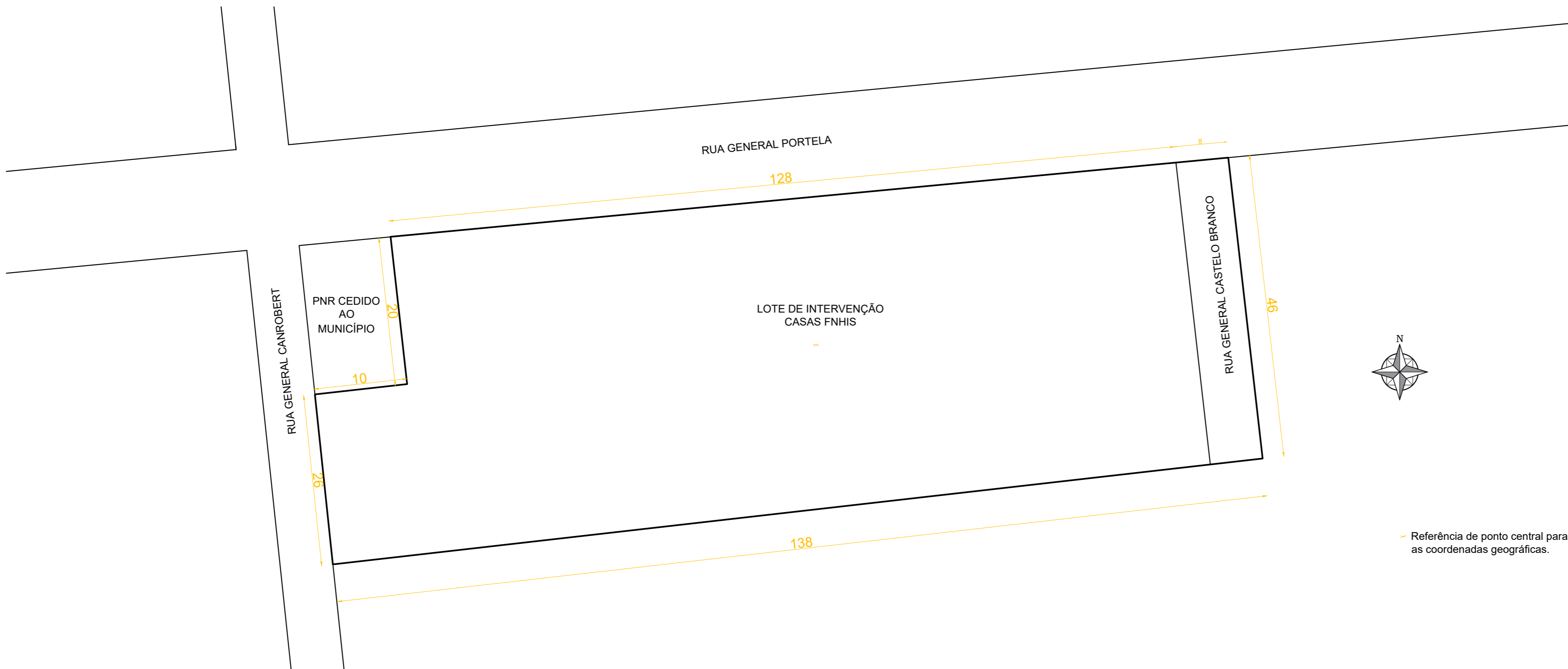




Localização em referência à RS 401




Localização em referência ao centro da cidade.



Referência de ponto central para as coordenadas geográficas.

Prefeitura Municipal de  
General Câmara  
**APROVADO**  
Pelo setor de engenharia do  
município (SPHDE)

 Prefeitura Municipal de General Câmara - RS Rua General David Canabarro, 120. Centro - General Câmara.	
Casas FNHIS	
Projeto de implantação - Situação	
Coordenadas: 29°54'30.7"S 51°45'39.0"W	Data: 09/2025
Responsável técnico: Eng. Civil - Jordão Oliveira da Silva	Prefeito Municipal: Márcio Pereira Brandão
	Prancha 01/02