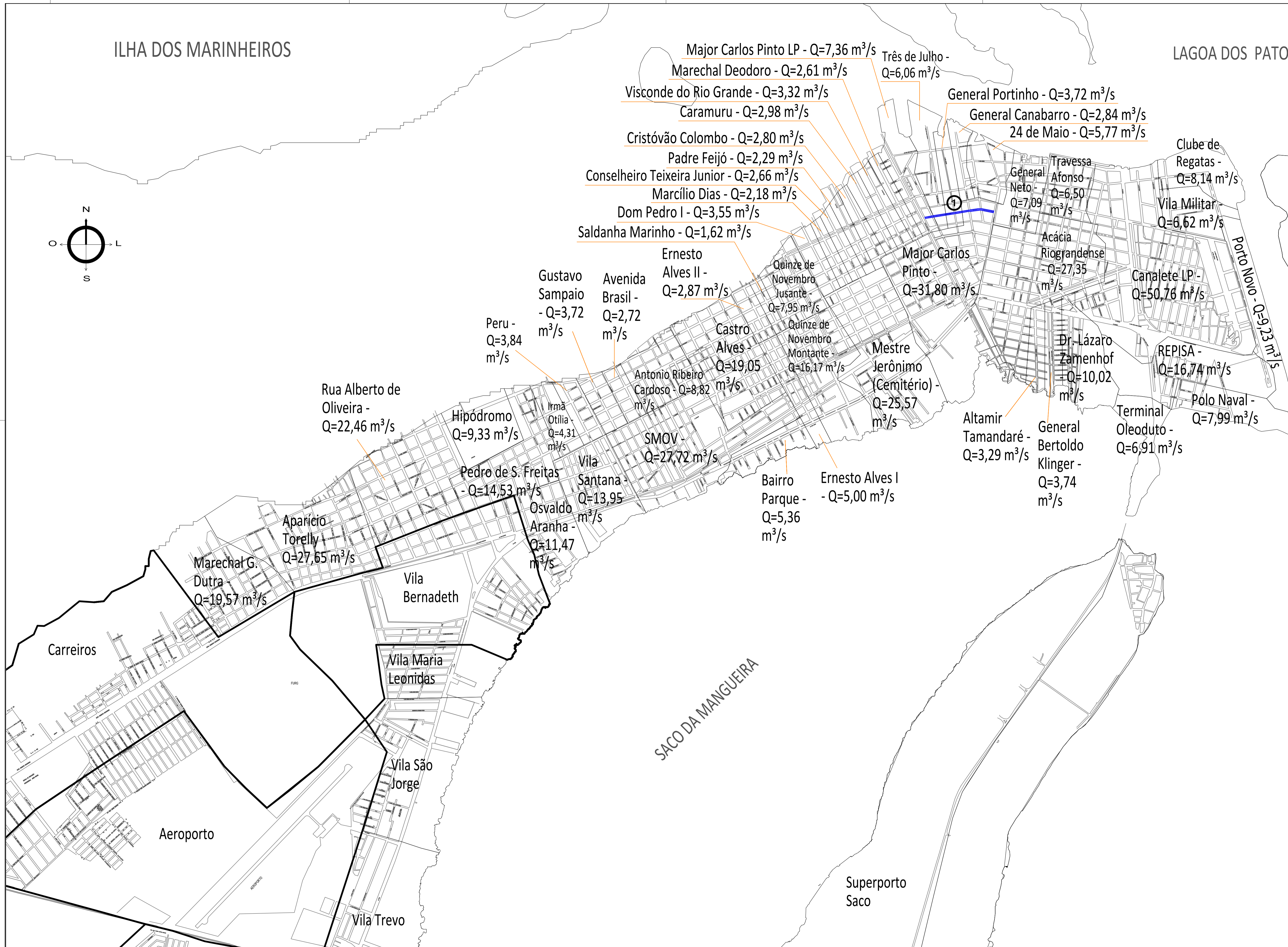
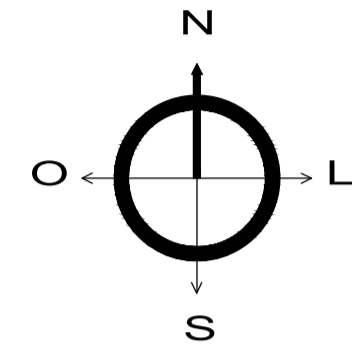
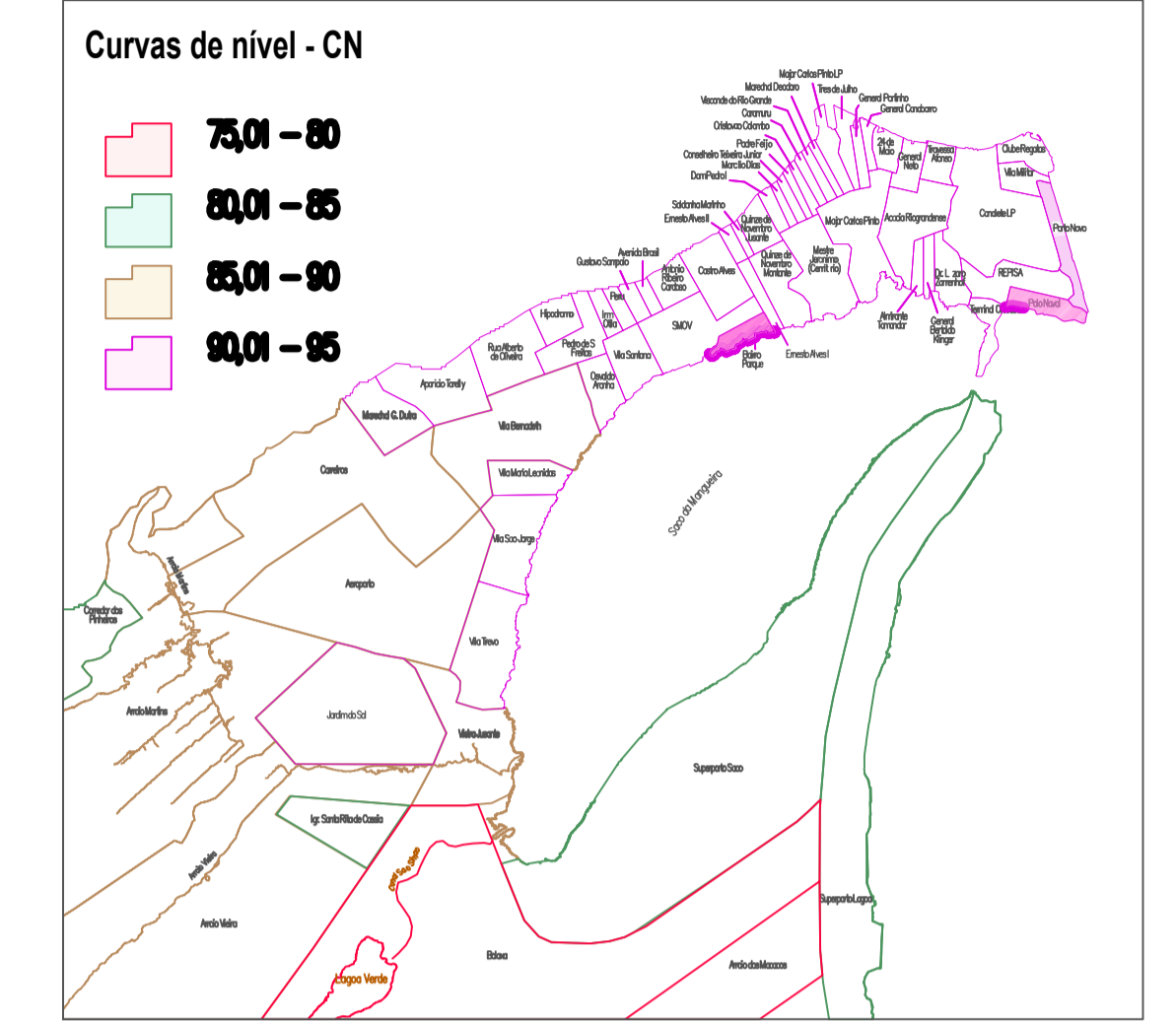


ILHA DOS MARINHEIROS

LAGOA DOS PATOS



Mapa referente à topografia do terreno



RUA A SER EXECUTADA NESTA ETAPA:

1. Rua Carlos Gomes

PREFEITURA MUNICIPAL DO RIO GRANDE  
GABINETE DE PROGRAMAS E PROJETOS ESPECIAIS



RUA CARLOS GOMES  
MACRODRENAGEM  
MAPA DE BACIAS - PLANO DE SANEAMENTO

PROJETO DE DRENAGEM  
PLANTA DE BACIAS - MACRODRENAGEM

GPPE  
12.2025

ENG.ª ANA PAULA MESQUITA CICHOWSKI  
CREA: R5207966  
GIOVANA CORVO DA TRINDADE  
CHEFE DE GABINETE DE PROGRAMAS E PROJETOS ESPECIAIS

02/06

ESCALA INDICADA