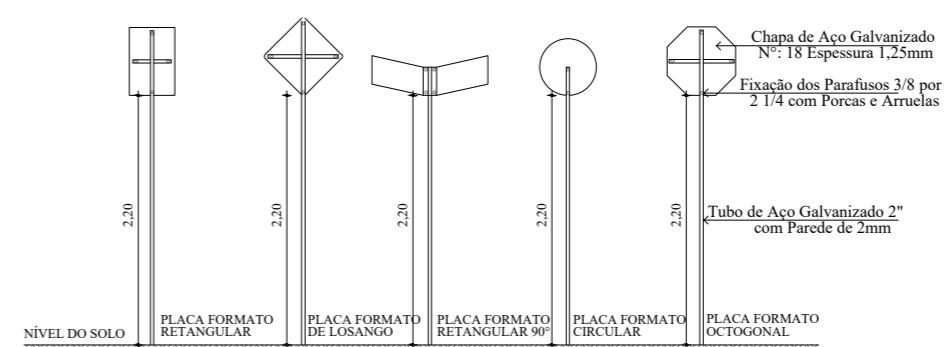
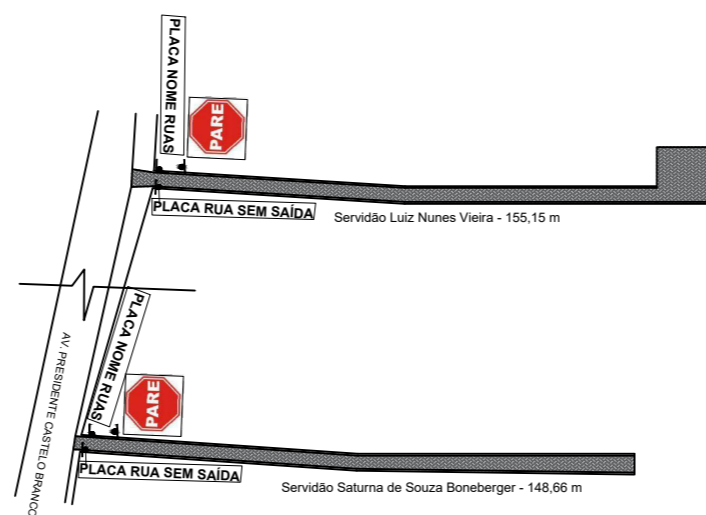
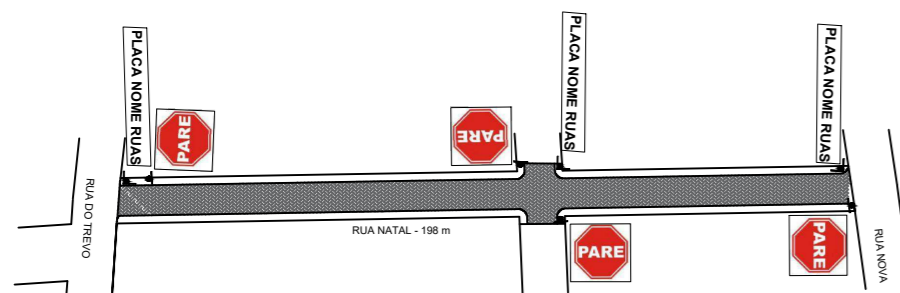


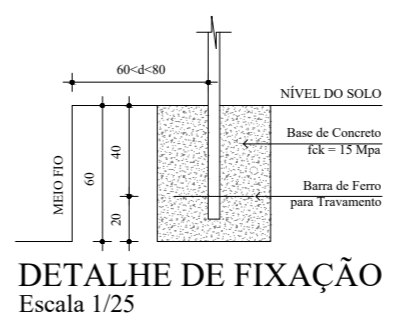
PROJETO SINALIZAÇÃO VIÁRIA



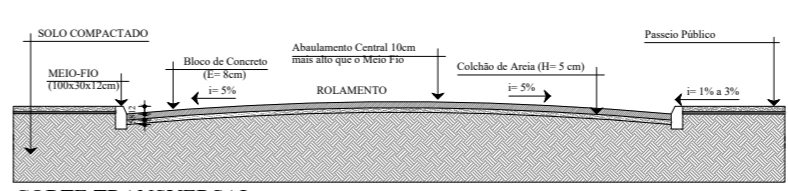
LEGENDA PLACAS			
SINAL	CÓDIGO	DIMENSÃO	NOME
	R-1	LADO 25cm	PARADA OBRIGATORIA
	A-22B	LADO 50cm	PASSAGEM SINALIZADA DE PEDESTRES
		45cm x 25cm	PLACA INDICATIVA DE RUAS

LEGENDA	
	FAIXA DE PEDESTRES
	LINHAS DE DIVISÃO DE FLUXO (L.F.O.)
	SENTIDO FLUXO DE TRÁFEGO
	PLACA DE SINALIZAÇÃO NO POSTE
	PLACA NOME DE RUA NO POSTE

DETALHE PLACAS DE SINALIZAÇÃO
Escala 1/50



DETALHE DE FIXAÇÃO
Escala 1/25


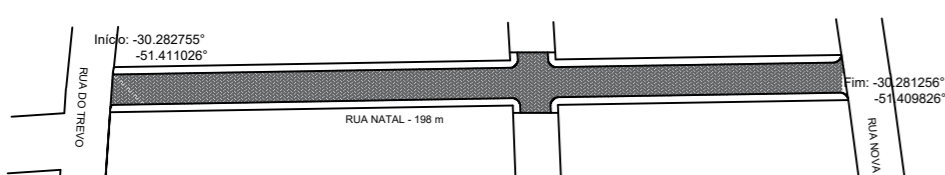
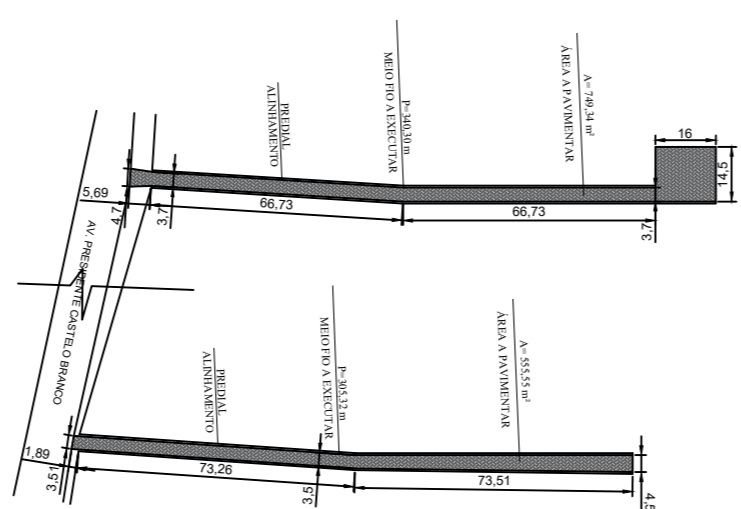
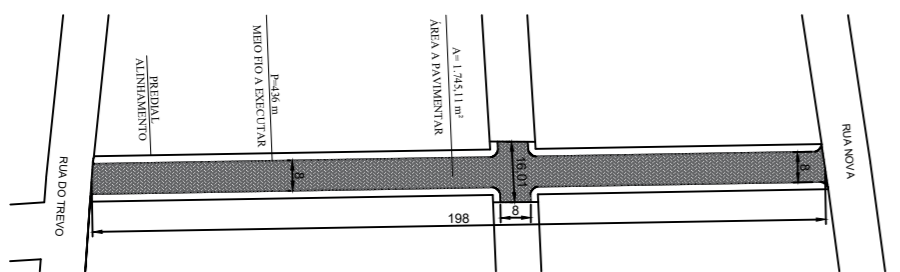


CORTE TRANSVERSAL
Escala 1/50



DETALHE REBAIXO DE MEIO FIO
Escala 1/25

PROJETO PAVIMENTAÇÃO



ESTADO DO RIO GRANDE DO SUL
BARRA DO RIBEIRO
PREFEITURA MUNICIPAL

BARRA DO RIBEIRO
TERRA DA FÁBRICA DE GAITEIROS

TÍTULO: **PROJETO DE PAVIMENTAÇÃO**

ENDEREÇO: **RUA NATAL E SERVIDÕES LUIZ NUNES VIEIRA E SATURNA DE SOUZA BONEBERGER**

RESP. TÉCNICO: **ENG. CIVIL ELENA PREUSS STUKER KOLLER - CREA RS193308**

Escalas:	Data:	Área Total:	Prancha:
INDICADAS	ABRIL/2026	A= 3050 m ²	U

Conteúdo da Prancha:
Pavimentação e Sinalização

