

Planilha Analítica de Custos

Data de Impressão: 10/10/2024

MUNICÍPIO: Gramado

Página 1 de 6

SIMULAÇÃO

Versão: 1.0.24.0

ITINERÁRIO: PADI / LINHA 1 VÁRZEA-CENTRO (SEGUNDA-FEIRA / MANHÃ-TARDE)**PERÍODO (PPC) *:** 17/02/2025 - 19/12/2025**TIPO DE EXECUÇÃO:** Simulação**RESULTADOS OBTIDOS**

		Valor Total (R\$)	45.000,97
Nº Dias PPC *	306	Valor Dia PPC (R\$)	147,06
Nº Dias Letivos Ano	40	Valor Dia DLPC (R\$)	1.125,02
Nº Meses com Transporte	10	Valor Mensal (R\$)	4.500,10
Média Dias Letivos/Mês	4	Valor Mensal Letivos (R\$)	4.500,10
Percurso Dia (KM)	105,20	Valor KM (R\$)	10,69
Percurso Anual (KM)	4.208,00		

* Período Para Cálculo - compreende o tempo de contrato, em dias, para fins de apuração dos custos fixos

I - CUSTOS FIXOS	TOTAL ANUAL (R\$)	PPC (R\$)	%
DEPRECIÇÃO	0,00	0,00	0,00%
ENCARGOS VEICULARES	0,00	0,00	0,00%
VISTORIAS	218,17	182,90	0,41%
OUTROS CUSTOS DO VEÍCULO	0,00	0,00	0,00%
SEGURO DO SERVIÇO	2.000,00	1.676,71	3,73%
RECURSOS HUMANOS	11.400,62	9.557,78	21,24%
DESPESAS ADMINISTRATIVAS	969,60	812,87	1,81%
VEÍCULO RESERVA	0,00	0,00	0,00%
TOTAL CUSTOS FIXOS	14.588,38	12.230,26	27,19%

II - CUSTOS VARIÁVEIS	TOTAL ANUAL (R\$)	DLPC (R\$)	%
PEDÁGIO	0,00	0,00	0,00%
COMBUSTÍVEL	8.470,15	7.101,00	15,78%
MANUTENÇÃO (% COMBUSTÍVEL)	1.694,03	1.420,20	3,16%
MANUTENÇÃO (POR ITEM)	452,97	379,75	0,84%
TOTAL CUSTOS VARIÁVEIS	10.617,15	8.900,95	19,78%

TOTAL FIXOS (PPC) + VARIÁVEIS (DLPC)	25.205,53	21.131,21	46,97%
---	------------------	------------------	---------------

Planilha Analítica de Custos

Data de Impressão: 10/10/2024

MUNICÍPIO: Gramado

Página 2 de 6

SIMULAÇÃO

Versão: 1.0.24.0

ITINERÁRIO: PADI / LINHA 1 VÁRZEA-CENTRO (SEGUNDA-FEIRA / MANHÃ-TARDE)**PERÍODO (PPC) *:** 17/02/2025 - 19/12/2025**TIPO DE EXECUÇÃO:** Simulação

III - REMUNERAÇÃO			
BASE PARA REMUNERAÇÃO = valor residual + depreciacao + encargos do veículo + outros encargos do veículo + vistorias + seguro adicional + recursos humanos + desp. admin. + veículo reserva + pedágio + combustível + manutenção + manutenção/item	141.131,21	313,62%	
% PARA REMUNERAÇÃO	15,00%		
TOTAL REMUNERAÇÃO	25.251,43	21.169,69	47,04%

IV - TRIBUTAÇÃO		
Preço antes do tributo	42.300,90	94,00%
Tributo: Simples	2.700,06	6,00%
TOTAL TRIBUTO	2.700,06	6,00%

VALORES APURADOS NA ROTA: PADI / LINHA 1 CENTRO-VARZEA (SEGUNDA-FEIRA / MANHÃ-TARDE)**RESUMO**

Total Rota (R\$)	R\$ 45.000,97	KM Rota (KM)	4.208,00	Valor KM (R\$)	R\$ 10,69
-------------------------	----------------------	---------------------	-----------------	-----------------------	------------------

USUÁRIOS TRANSPORTADOS

Turno	Alunos	Professores	Outros	Total
MANHÃ	25	0	0	25
TARDE	25	0	0	25
NOITE	0	0	0	0
TOTAL	50	0	0	50

Planilha Analítica de Custos

Data de Impressão: 10/10/2024

MUNICÍPIO: Gramado

Página 3 de 6

SIMULAÇÃO

Versão: 1.0.24.0

ITINERÁRIO: PADI / LINHA 1 VÁRZEA-CENTRO (SEGUNDA-FEIRA / MANHÃ-TARDE)**PERÍODO (PPC) *:** 17/02/2025 - 19/12/2025**TIPO DE EXECUÇÃO:** Simulação**TEMPOS DE UTILIZAÇÃO DO RECURSO HUMANO**

Recurso Humano			Monitor de Transporte Escolar							
Ida			Retorno			Tempo necessário (hh:mm)			TOTAL	
Turnos	Saída	Chegada	TOTAL	Saída	Chegada	TOTAL	Ida	Retorno	Espera	
Manhã	07:15	08:10	00:55	10:45	11:30	00:45	00:55	00:45	02:35	04:15
Tarde	13:30	14:10	00:40	16:45	17:20	00:35	00:40	00:35	02:35	03:50
Noite	00:00	00:00	00:00	00:00	00:00	00:00	00:00	00:00	00:00	00:00
TOTAL			01:35			01:20				08:05

Recurso Humano			Motorista micro-ônibus							
Ida			Retorno			Tempo necessário (hh:mm)			TOTAL	
Turnos	Saída	Chegada	TOTAL	Saída	Chegada	TOTAL	Ida	Retorno	Espera	
Manhã	07:15	08:10	00:55	10:45	11:30	00:45	00:55	00:45	02:35	04:15
Tarde	13:30	14:10	00:40	16:45	17:20	00:35	00:40	00:35	02:35	03:50
Noite	00:00	00:00	00:00	00:00	00:00	00:00	00:00	00:00	00:00	00:00
TOTAL			01:35			01:20				08:05

FATORES DE CORREÇÃO DE UTILIZAÇÃO

Taxa de Utilização do Veículo - TUV	16,16%	Taxa de Utilização do RH - TURH	14,70%
--	---------------	--	---------------

I - CUSTOS FIXOS TOTAL = R\$ 12.230,26 27,00%**DEPRECIÇÃO** TOTAL = R\$ 0,00 0,00%

ANO	INVESTIMENTO	DEPRECIÇÃO	DEPRECIÇÃO AJUST TUV
2010	R\$ 120.000,00	0,00%	R\$ 0,00

ENCARGOS DO VEÍCULO TOTAL= R\$ 0,00 0,00%

DPVAT	LICENCIAMENTO	IPVA	ENCARGOS AJUST TUV
R\$ 0,00	R\$ 0,00	R\$ 0,00	R\$ 0,00

VISTORIAS DO VEÍCULO: Micro-ônibus 25 lugar TOTAL = R\$ 182,90 0,41%

VISTORIA	FREQ/ANO	UNITÁRIA	TOTAL	TOTAL AJU. TUV
Vistoria CTB	2	R\$ 300,00	R\$ 96,96	R\$ 81,29
Cronotacografo	1	R\$ 750,00	R\$ 121,20	R\$ 101,61

Planilha Analítica de Custos

Data de Impressão: 10/10/2024

MUNICÍPIO: Gramado

Página 4 de 6

SIMULAÇÃO

Versão: 1.0.24.0

ITINERÁRIO: PADI / LINHA 1 VÁRZEA-CENTRO (SEGUNDA-FEIRA / MANHÃ-TARDE)**PERÍODO (PPC) *:** 17/02/2025 - 19/12/2025**TIPO DE EXECUÇÃO:** Simulação**OUTROS CUSTOS DO VEICULO** **TOTAL =** **R\$ 0,00** **0,00%**

AR CONDICIONADO	CADEIRINHAS	VÍDEO MONITORAMENTO
R\$ 0,00	R\$ 0,00	R\$ 0,00
SISTEMAS EMBARCADOS		
R\$ 0,00		
	TOTAL	TOTAL AJUS. TUV
	R\$ 0,00	R\$ 0,00

SEGURO DO VEÍCULO: Micro-ônibus 25 lugares com elevador **TOTAL =** **R\$ 1.676,71** **3,73%**

ANUAL		TOTAL
Descrição	Prêmio	
Seguro app	R\$ 2.000,00	R\$ 1.676,71

RECURSOS HUMANOS **TOTAL =** **R\$ 9.557,78** **21,24%**

NOME	HORAS/MÊS	HORAS EXTRAS	BENEFÍCIOS	ENCARGOS	VALOR MÊS AJU.	TOTAL AJU.
Monitor de Transporte Escolar	220,00	0,00h + 50,00%	0,00	143,17	R\$ 284,13	R\$ 2.898,12
	SALÁRIO	VALOR H.E.	OBRIG.	PROVISÕES	TAXA DE USO	
	1.498,52	0,00	0,00	291,16	14,70 %	
NOME	HORAS/MÊS	HORAS EXTRAS	BENEFÍCIOS	ENCARGOS	VALOR MÊS AJU.	TOTAL AJU.
Motorista micro-ônibus	220,00	0,00h + 50,00%	0,00	329,00	R\$ 652,91	R\$ 6.659,66
	SALÁRIO	VALOR H.E.	OBRIG.	PROVISÕES	TAXA DE USO	
	3.443,48	0,00	0,00	669,06	14,70 %	

DESPESAS ADMINISTRATIVAS **TOTAL =** **R\$ 812,87** **1,81%**

DESCRIÇÃO	VALOR POR ITEM NA ROTA
CONTABILIDADE	R\$ 812,87

VEÍCULO RESERVA **TOTAL=** **R\$** **0,00%**

NOME	VALOR NA ROTA
SEM VEÍCULOS RESERVA CADASTRADOS	

Planilha Analítica de Custos

Data de Impressão: 10/10/2024

MUNICÍPIO: Gramado

Página 5 de 6

SIMULAÇÃO

Versão: 1.0.24.0

ITINERÁRIO: PADI / LINHA 1 VÁRZEA-CENTRO (SEGUNDA-FEIRA / MANHÃ-TARDE)**PERÍODO (PPC) *:** 17/02/2025 - 19/12/2025**TIPO DE EXECUÇÃO:** Simulação**II - CUSTOS VARIÁVEIS** **TOTAL =** **R\$ 8.900,95** **19,78%****PEDÁGIOS DA ROTA** **TOTAL=** **R\$ 0,00** **0,00%**

VALOR TOTAL DIÁRIO	VALOR TOTAL DO CONTRATO
R\$ 0,00	R\$ 0,00

COMBUSTÍVEL DO VEÍCULO: Micro-ônibus 25 lugares com elevador **TOTAL =** **R\$ 7.101,00** **15,78%**

Combustível: D10	NÃO PAVIMENTADA		PAVIMENTADA		TOTAL (R\$)	
R\$/Litro	KM/Litro	KM/Dia	KM/Litro	KM/Dia	Mensal	Total
6,7500	3,30	0,00	4,00	105,20	R\$ 710,10	R\$ 7.101,00
	NÃO PAVIMENTADA		PAVIMENTADA			
		R\$ 0,00		R\$ 7.101,00		

MANUTENÇÃO (% COMBUSTÍVEL): Micro-ônibus 25 lugares com elevador **TOTAL =** **R\$ 1.420,20** **3,16%**

CONS.PAV	TX. PAV.	T. PAV.	CONS. NAO PAV	TX NAO PAV.	T. NAO PAV.	TOTAL
R\$ 7.101,00	20,00%	R\$ 1.420,20	R\$ 0,00	30,00%	R\$ 0,00	R\$ 1.420,20

MANUTENÇÃO (POR ITEM): Micro-ônibus 25 lugares com elevador **TOTAL =** **R\$ 379,75** **0,84 %**

Consumo/Serviço	R\$ 0,00	0 %
Pneus	R\$ 379,75	0,84 %
Outros Custos KM Rodado	R\$ 0,00	0 %

MANUTENÇÃO DE ITENS	KM TOTAL	CUSTO R\$/KM TOTAL	TOTAL PERÍODO
	R\$ 4.208,00	R\$ 0,08	R\$ 353,47

PNEUS

RODAGEM	PNEU NOVO	RECAPAGEM
TIPO DE PNEU	Pneu aro grande	
QUANTIDADE	6	0
VIDA ÚTIL ESPERADA (KM)	50.000,00	0,00
CUSTO UNITÁRIO (R\$)	R\$ 700,00	R\$ 0,00
TOTAL VIDA ÚTIL (R\$)	R\$ 4.200,00	R\$ 0,00

Planilha Analítica de Custos

Data de Impressão: 10/10/2024

MUNICÍPIO: Gramado

Página 6 de 6

SIMULAÇÃO

Versão: 1.0.24.0

ITINERÁRIO: PADI / LINHA 1 VÁRZEA-CENTRO (SEGUNDA-FEIRA / MANHÃ-TARDE)**PERÍODO (PPC) *:** 17/02/2025 - 19/12/2025**TIPO DE EXECUÇÃO:** Simulação

TOTAL PNEUS RECAPADOS	0,00
TOTAL KM	50.000,00
CUSTO	R\$ 0,08
TOTAL PERÍODO	R\$ 353,47

III - REMUNERAÇÃO (capital e/ou serviço)	TOTAL=	R\$ 21.169,69	47,04%
BASE DE CÁLCULO	TAXA	TOTAL	
R\$ 141.131,21	15,00%	R\$ 21.169,69	

ITENS REMUNERADOS**CUSTOS FIXOS**

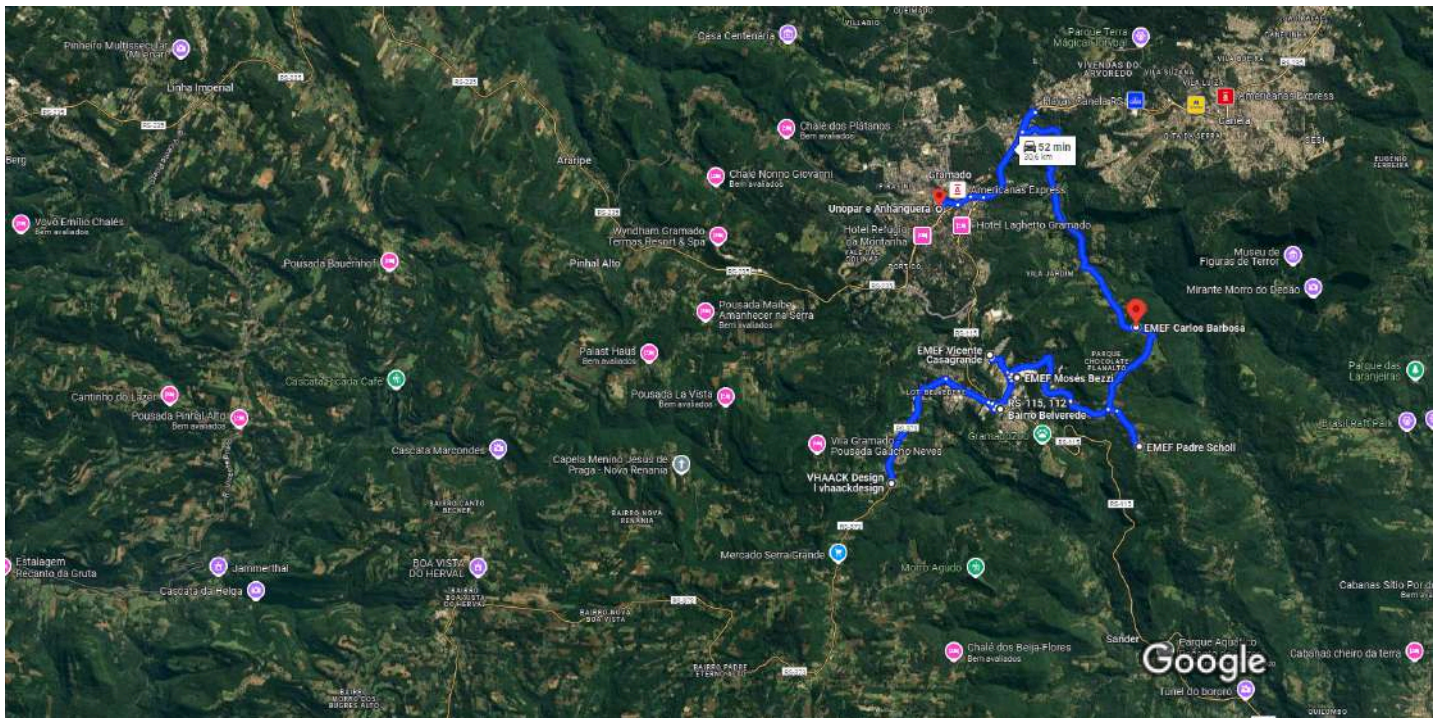
VALOR RESIDUAL DO VEÍCULO DEPRECIADO	DEPRECIÇÃO	ENCARGOS DO VEÍCULO	
R\$ 120.000,00	R\$ 0,00	R\$ 0,00	
OUTROS ENCARGOS DO VEÍCULO	VISTORIAS	SEGURO ADICIONAL	
R\$ 0,00	R\$ 182,90	R\$ 1.676,71	
RECURSOS HUMANOS	DESP. ADMIN	VEÍCULO RESERVA	
R\$ 9.557,78	R\$ 812,87	R\$ 0,00	

CUSTOS VARIÁVEIS

PEDÁGIO	COMBUSTÍVEL	MANUTENÇÃO	MANUTENÇÃO P/ ITEM
R\$ 0,00	R\$ 7.101,00	R\$ 1.420,20	R\$ 379,75



de RS-115, 112 - Bairro Belvedere, Gramado - RS, De carro 30,6 km, 52 min
95670-000 a Unopar e Anhanguera, R. Pref. Nelson Dinnebier, 463 -
Piratini, Gramado - RS, 95670-000



Imagens ©2024 Airbus, CNES / Airbus, Landsat / Copernicus, Maxar Technologies, Dados do mapa ©2024 Google 1 km

RS-115, 112 - Bairro Belvedere

Gramado - RS, 95670-000

- ↑ 1. Siga na direção oeste na RS-115
42 m
- ↷ 2. Vire à direita
89 m
- ↶ 3. Vire à esquerda
79 m
- ↷ 4. Vire à direita
200 m
- ↶ 5. Continue para Av. 1º de Maio
1,1 km
- ↶ 6. Vire à esquerda na Av. 1º de Maio/Est. Serra Grande
2,9 km

7 min (4,4 km)

VHAACK Design | vhaackdesign

Est. Serra Grande, 4902 - varzea grande, Gramado - RS,
95670-000

- ↑ 7. Siga na direção norte na Av. 1º de Maio/Est. Serra Grande em direção à Idalina Swaizer

-
- 4,2 km
 - ↶ 8. Vire à esquerda

 - 180 m
 - ↷ 9. Vire à direita em direção à Avenida Trab.

 - 28 m
 - ↷ 10. Vire à direita na Avenida Trab.

 - 850 m
 - ↷ 11. Vire à direita para permanecer na Avenida Trab.

 - 68 m
 - ↷ 12. Vire à direita na Rua Altivo Zucoloto

 - 93 m

10 min (5,4 km)

EMEF Mosés Bezzi

Rua Altivo Zucoloto, 71 - Várzea Grande, Gramado - RS,
95677-353

- ↑ 13. Siga na direção noroeste na Rua Altivo Zucoloto em direção à Avenida Trab.

- 93 m
- ↶ 14. Vire à esquerda na Avenida Trab.

- 68 m
- ↷ 15. Vire à direita na Tv. Zucolotto

- 110 m
- ↑ 16. Continue em frente na R. Pingo de Ouro

- 550 m
- ↷ 17. Vire à direita na Rádio Floresta

- 63 m
- ↶ 18. Vire à esquerda na R. Boca de Leão/R. da Integração
- i O destino estará à direita

- 69 m

3 min (1,0 km)

EMEF Vicente Casagrande

R. da Integração, 500 - Altos da Viação Férrea, Gramado - RS,
95677-210

- ↑ 19. Siga na direção sudeste na R. Boca de Leão/R. da Integração em direção à Rádio Floresta

- 69 m
- ↷ 20. Vire à direita na Rádio Floresta

- 63 m
- ↶ 21. Vire à esquerda na R. Pingo de Ouro

- ↩ 22. Curva acentuada à esquerda na Avenida Trê 750 m
_____ 96 m
- ↪ 23. Vire à direita para permanecer na Avenida Trab.
_____ 2,6 km
- ↑ 24. Continue para Estr. Profa. Elvira Apolo Benetti
_____ 1,0 km
- ↪ 25. Vire à direita na Linha Carahá
📍 O destino estará à esquerda
_____ 1,2 km

10 min (5,7 km)

EMEF Padre Scholl

Estrada Caraha Caraha, Gramado - RS, 95670-000

- ↑ 26. Siga na direção noroeste
_____ 1,0 km
- ↑ 27. Continue para Linha Carahá
_____ 200 m
- ↪ 28. Vire à direita na Estr. Profa. Elvira Apolo Benetti
📍 O destino estará à direita
_____ 2,5 km

6 min (3,7 km)

EMEF Carlos Barbosa

Estr. Profa. Elvira Apolo Benetti - Quilombo, Gramado - RS,
95670-000

- ↑ 29. Siga na direção oeste na Estr. Profa. Elvira Apolo Benetti
_____ 6,3 km
- ↪ 30. Vire à direita na Av. das Hortênsias
_____ 550 m
- ↩ 31. Faça um retorno
📍 Você verá Revenda Ultragaz (à direita em 600 m)
_____ 2,5 km
- ↗ 32. Curva suave à direita para permanecer na Av. das Hortênsias
📍 Você verá Lojas Arco-Íris - Brinquedos, Papelaria e Escritório - ao lado da Prefeitura (à direita)
_____ 280 m
- 🔄 33. Na rotatória, continue em frente e mantenha-se na Av. das Hortênsias
📍 Passe por 2 rotatórias
📍 Você verá Estação do Crepe - La Gare (Bistrô) (à esquerda)

↪ 34. Vire à direita na R. Pref. Nelson Dinnebier 350 m

450 m

17 min (10,3 km)

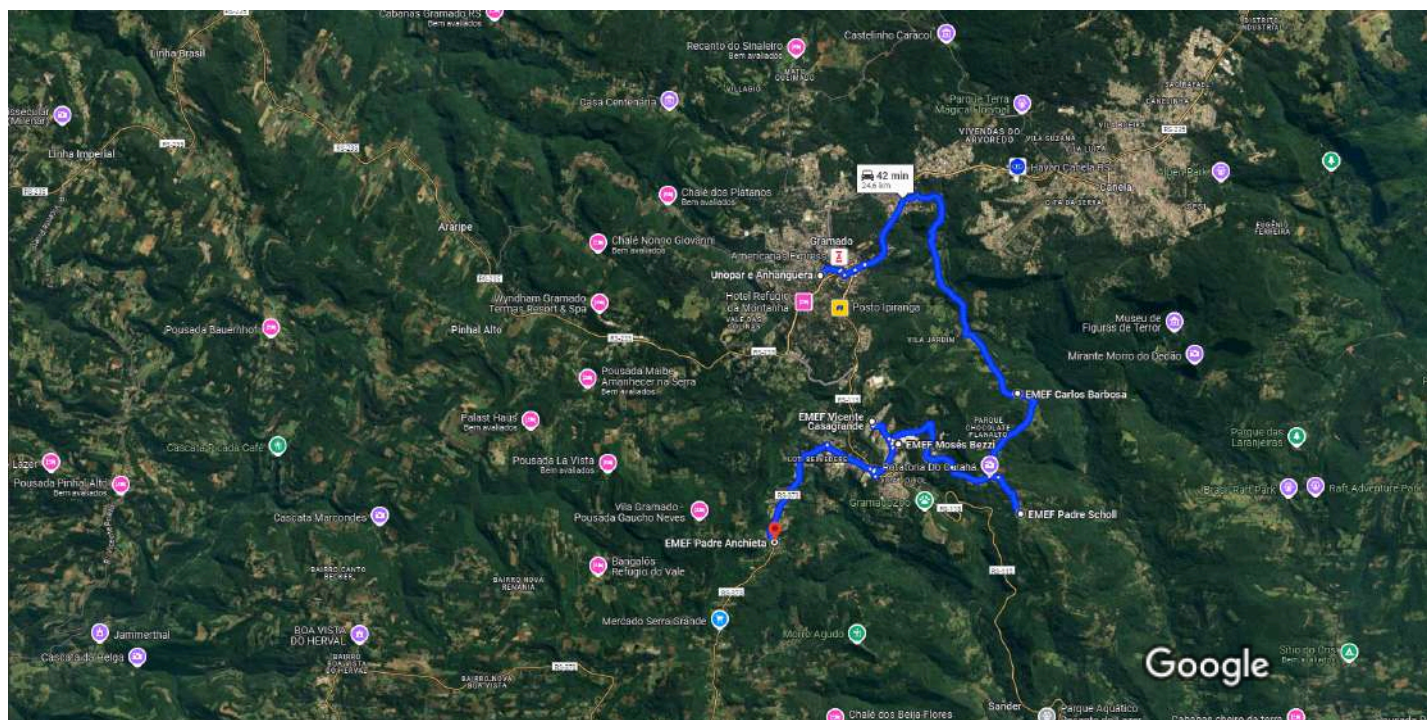
Unopar e Anhanguera

R. Pref. Nelson Dinnebier, 463 - Piratini, Gramado - RS,



de Unopar e Anhanguera, R. Pref. Nelson

De carro 24,6 km, 42 min

Dinnebier, 463 - Piratini, Gramado - RS, 95670-000 a EMEF Padre Anchieta,
Av. 1º de Maio - Várzea Grande, Gramado - RS, 95678-314

Imagens ©2024 Airbus, CNES / Airbus, Landsat / Copernicus, Maxar Technologies, Dados do mapa ©2024 Google 1 km

Unopar e Anhanguera

R. Pref. Nelson Dinnebier, 463 - Piratini, Gramado - RS,
95670-000

- ↑ 1. Siga na direção leste na R. Pref. Nelson Dinnebier em direção à R. T Tibiriçá,
_____ 450 m
- ↶ 2. Vire à esquerda na Av. das Hortênsias
_____ 39 m
- ↻ 3. Na rotatória, pegue a 1ª saída para a R. Ângelo Bisol
_____ 140 m
- ↶ 4. Vire à esquerda na R. João Petry
📍 **Você verá Arezzo (à direita)**
_____ 270 m
- ↻ 5. Na rotatória, pegue a 2ª saída e mantenha-se na R. João Petry
_____ 260 m
- ↑ 6. Continue para Av. das Hortênsias
_____ 1,9 km
- ↷ 7. Vire à direita na Estr. Profa. Elvira Apolo Benetti
📍 **O destino estará à esquerda**
_____ 6,3 km

15 min (9,3 km)

EMEF Carlos Barbosa

Estr. Profa. Elvira Apolo Benetti - Quilombo, Gramado - RS,
95670-000

- ↑ 8. Siga na direção leste na Estr. Profa. Elvira Apolo Benetti
2,5 km
- ↶ 9. Vire à esquerda na Linha Carahá
i O destino estará à esquerda
1,2 km

6 min (3,7 km)

EMEF Padre Scholl

Estrada Caraha Caraha, Gramado - RS, 95670-000

- ↑ 10. Siga na direção noroeste
1,0 km
- ↑ 11. Continue para Linha Carahá
200 m
- ↶ 12. Vire à esquerda na Estr. Profa. Elvira Apolo Benetti
1,0 km
- ↑ 13. Continue para Avenida Trab.
2,5 km
- ↶ 14. Vire à esquerda na Rua Altivo Zucoloto
93 m

8 min (4,8 km)

EMEF Mosés Bezzi

Rua Altivo Zucoloto, 71 - Várzea Grande, Gramado - RS,
95677-353

- ↑ 15. Siga na direção noroeste na Rua Altivo Zucoloto em direção à Avenida Trab.
93 m
- ↶ 16. Vire à esquerda na Avenida Trab.
68 m
- ↷ 17. Vire à direita na Tv. Zucolotto
110 m
- ↑ 18. Continue em frente na R. Pingo de Ouro
550 m
- ↷ 19. Vire à direita na Rádio Floresta
63 m

- ↶ 20. Vire à esquerda na R. Boca de Leão/R. da Integração

i O destino estará à direita

69 m

3 min (1,0 km)

EMEF Vicente Casagrande

R. da Integração, 500 - Altos da Viação Férrea, Gramado - RS, 95677-210

Dirija por R. Pingo de Ouro e Avenida Trab.

4 min (1,9 km)

- ↑ 21. Siga na direção sudeste na R. Boca de Leão/R. da Integração em direção à Rádio Floresta

69 m

- ↷ 22. Vire à direita na Rádio Floresta

63 m

- ↶ 23. Vire à esquerda na R. Pingo de Ouro

750 m

- ↗ 24. Curva suave à direita na Avenida Trab.

750 m

- ↶ 25. Vire à esquerda

28 m

- ↶ 26. Vire à esquerda

180 m

Dirija até Av. 1º de Maio/Est. Serra Grande

7 min (4,0 km)

- ↷ 27. Vire à direita

200 m

- ↶ 28. Continue para Av. 1º de Maio

1,1 km

- ↶ 29. Vire à esquerda na Av. 1º de Maio/Est. Serra Grande

i O destino estará à esquerda

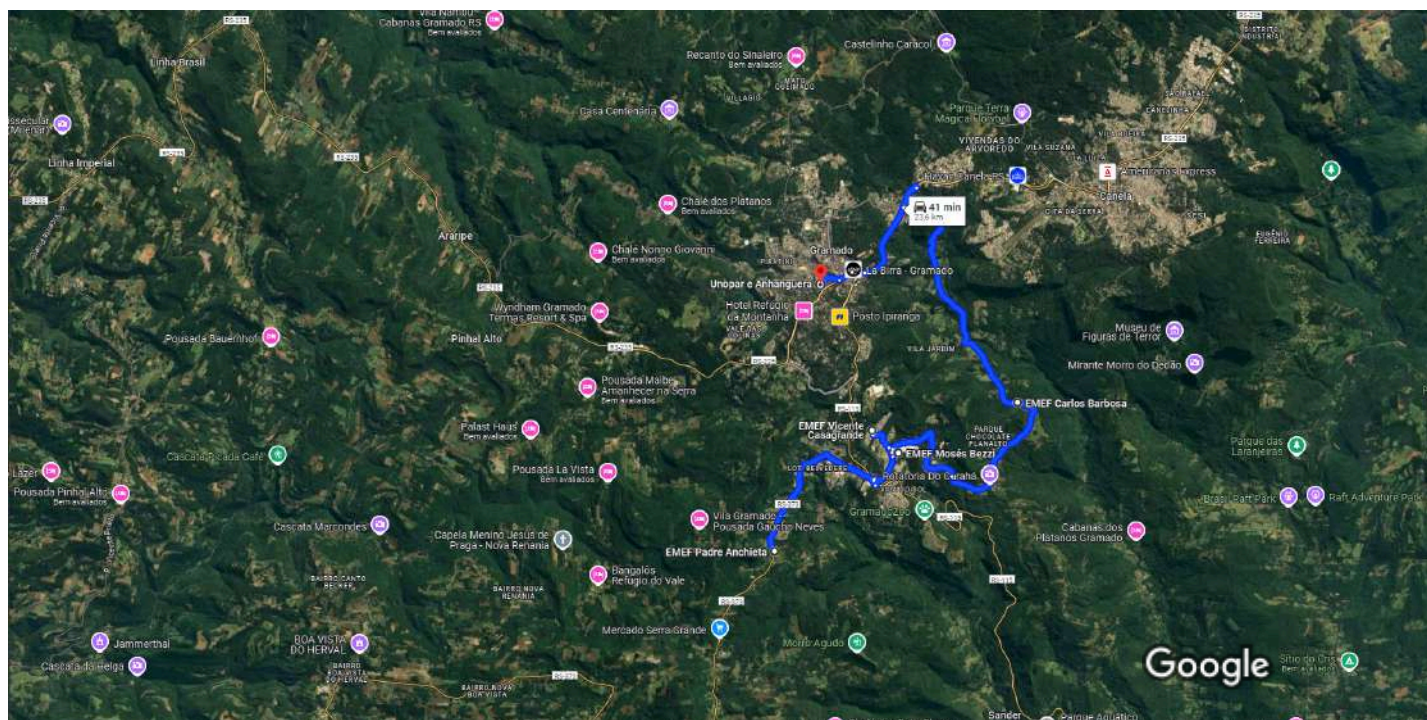
2,7 km

11 min (5,9 km)



de EMEF Padre Anchieta, Av. 1º de Maio -
Várzea Grande, Gramado - RS, 95678-314 a Unopar e Anhanguera, R. Pref.
Nelson Dinnebier, 463 - Piratini, Gramado - RS, 95670-000

De carro 23,6 km, 41 min



Imagens ©2024 Airbus, CNES / Airbus, Landsat / Copernicus, Maxar Technologies, Dados do mapa ©2024 Google 1 km

EMEF Padre Anchieta

Av. 1º de Maio - Várzea Grande, Gramado - RS, 95678-314


- ↑ 1. Siga na direção norte na Av. 1º de Maio/Est. Serra Grande em direção à Idalina Swaizer
4,0 km
- ↶ 2. Vire à esquerda
180 m
- ↷ 3. Vire à direita em direção à Avenida Trab.
28 m
- ↷ 4. Vire à direita na Avenida Trab.
850 m
- ↷ 5. Vire à direita para permanecer na Avenida Trab.
68 m
- ↷ 6. Vire à direita na Rua Altivo Zucoloto
93 m


9 min (5,2 km)


EMEF Mosés Bezzi


Rua Altivo Zucoloto, 71 - Várzea Grande, Gramado - RS,
95677-353



- ↑ 7. Siga na direção noroeste na Rua Altivo Zucoloto em direção à Avenida Trab.

-
- 8.  Vire à esquerda na Avenida Trab. 93 m

 - 9.  Vire à direita na Tv. Zucolotto 68 m

 - 10.  Continue em frente na R. Pingo de Ouro 110 m


 - 11.  Vire à direita na Rádio Floresta 550 m


 - 12.  Vire à esquerda na R. Boca de Leão/R. da Integração 63 m
 -  [O destino estará à direita](#) 69 m
-


3 min (1,0 km)


EMEF Vicente Casagrande


R. da Integração, 500 - Altos da Viação Férrea, Gramado - RS,
95677-210



- 13.  Siga na direção sudeste na R. Boca de Leão/R. da Integração em direção à Rádio Floresta 69 m

 - 14.  Vire à direita na Rádio Floresta 63 m

 - 15.  Vire à esquerda na R. Pingo de Ouro 750 m

 - 16.  Curva acentuada à esquerda na Avenida Trab. 96 m


 - 17.  Vire à direita para permanecer na Avenida Trab. 2,6 km


 - 18.  Continue para Estr. Profa. Elvira Apolo Benetti 3,5 km
 -  [O destino estará à direita](#)
-









12 min (7,0 km)

EMEF Carlos Barbosa

Estr. Profa. Elvira Apolo Benetti - Quilombo, Gramado - RS,
95670-000

- 19.  Siga na direção oeste na Estr. Profa. Elvira Apolo Benetti 6,3 km

- 20.  Vire à direita na Av. das Hortênsias 550 m

-  21. Faça um retorno
 [Você verá Revenda Ultragaz \(à direita em 600 m\)](#)
2,5 km
-  22. Curva suave à direita para permanecer na Av. das Hortênsias
 [Você verá Lojas Arco-Íris - Brinquedos, Papelaria e Escritório - ao lado da Prefeitura \(à direita\)](#)
280 m
-  23. Na rotatória, continue em frente e mantenha-se na Av. das Hortênsias
 [Passe por 2 rotatórias](#)
 [Você verá Estação do Crepe - La Gare \(Bistrô\) \(à esquerda\)](#)
350 m
-  24. Vire à direita na R. Pref. Nelson Dinnebier
450 m

17 min (10,3 km)

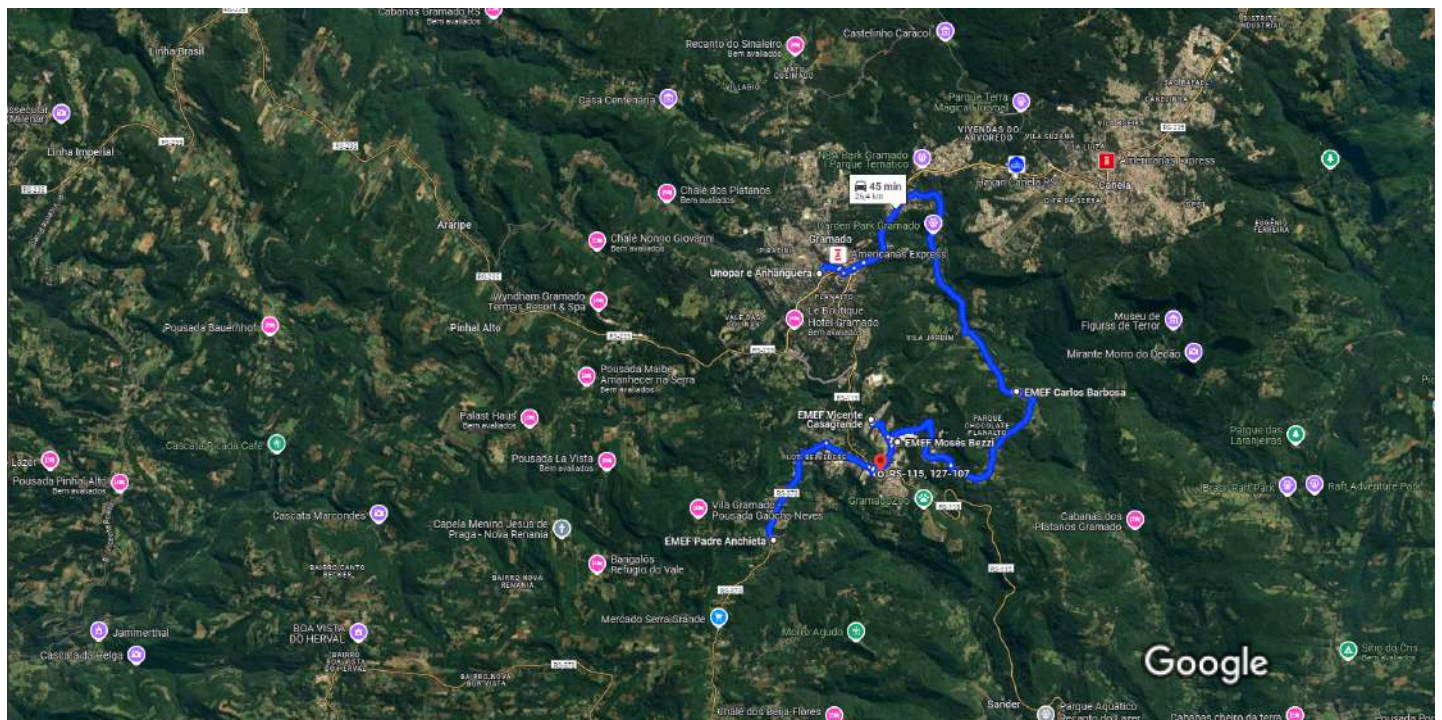
Unopar e Anhanguera

R. Prof. Nelson Dinnebier, 462 - Distrito Gramado, RS



de Unopar e Anhanguera, R. Pref. Nelson Dinnebier, 463 - Piratini, Gramado - RS, 95670-000 a RS-115, 127-107 - Vila do Sol, Gramado - RS, 95670-000

De carro 26,4 km, 45 min



Imagens ©2024 TerraMetrics, Dados do mapa ©2024 Google 1 km

Unopar e Anhanguera

R. Pref. Nelson Dinnebier, 463 - Piratini, Gramado - RS, 95670-000

- ↑ 1. Siga na direção leste na R. Pref. Nelson Dinnebier em direção à R. T Tibiriçá,
450 m
- ↶ 2. Vire à esquerda na Av. das Hortênsias
39 m
- ↻ 3. Na rotatória, pegue a 1ª saída para a R. Ângelo Bisol
140 m
- ↶ 4. Vire à esquerda na R. João Petry
i **Você verá Arezzo (à direita)**
270 m
- ↻ 5. Na rotatória, pegue a 2ª saída e mantenha-se na R. João Petry
260 m
- ↑ 6. Continue para Av. das Hortênsias
1,9 km
- ↷ 7. Vire à direita na Estr. Profa. Elvira Apolo Benetti
i **O destino estará à esquerda**
6,3 km

15 min (9,3 km)

EMEF Carlos Barbosa

Estr. Profa. Elvira Apolo Benetti - Quilombo, Gramado - RS,
95670-000

- ↑ 8. Siga na direção leste na Estr. Profa. Elvira Apolo Benetti

3,5 km
- ↑ 9. Continue para Avenida Trab.

2,5 km
- ↶ 10. Vire à esquerda na Rua Altivo Zucoloto

93 m

10 min (6,1 km)

EMEF Mosés Bezzi

Rua Altivo Zucoloto, 71 - Várzea Grande, Gramado - RS,
95677-353

- ↑ 11. Siga na direção noroeste na Rua Altivo Zucoloto em direção à Avenida Trab.


93 m
 - ↶ 12. Vire à esquerda na Avenida Trab.

68 m
 - ↷ 13. Vire à direita na Tv. Zucolotto

110 m
 - ↑ 14. Continue em frente na R. Pingo de Ouro

550 m
 - ↷ 15. Vire à direita na Rádio Floresta

63 m
 - ↶ 16. Vire à esquerda na R. Boca de Leão/R. da Integração

69 m
-  O destino estará à direita

3 min (1,0 km)

EMEF Vicente Casagrande

R. da Integração, 500 - Altos da Viação Férrea, Gramado - RS,
95677-210

Dirija por R. Pingo de Ouro e Avenida Trab.

- 4 min (1,9 km)
- ↑ 17. Siga na direção sudeste na R. Boca de Leão/R. da Integração em direção à Rádio Floresta

69 m
- ↷ 18. Vire à direita na Rádio Floresta

-
- 63 m
- ↶ 19. Vire à esquerda na R. Pingo de Ouro
-
- 750 m
- ↗ 20. Curva suave à direita na Avenida Trab.
-
- 750 m
- ↶ 21. Vire à esquerda
-
- 28 m
- ↶ 22. Vire à esquerda
-
- 180 m

Dirija até Av. 1º de Maio/Est. Serra Grande

-
- 7 min (4,0 km)
- ↘ 23. Vire à direita
-
- 200 m
- ↶ 24. Continue para Av. 1º de Maio
-
- 1,1 km
- ↶ 25. Vire à esquerda na Av. 1º de Maio/Est. Serra Grande
- i** O destino estará à esquerda
-
- 2,7 km

11 min (5,9 km)

EMEF Padre Anchieta

Av. 1º de Maio - Várzea Grande, Gramado - RS, 95678-314

- ↑ 26. Siga na direção norte na Av. 1º de Maio/Est. Serra Grande em direção à Idalina Swaizer
-
- 4,1 km
- ↗ 27. Pegue a RS-115
- i** O destino estará à esquerda
-
- 29 m

7 min (4,2 km)

RS-115, 127-107 - Vila do Sol

TRANSPORTE PADI 2025

1. Relação de escolas por turno:

SEGUNDA-FEIRA

MANHÃ	TARDE
Vicente Casagrande	Vicente Casagrande
Padre Scholl	Mosés Bezzi
Carlos Barbosa	Carlos Barbosa
Mosés Bezzi	Padre Anchieta
Padre Anchieta	