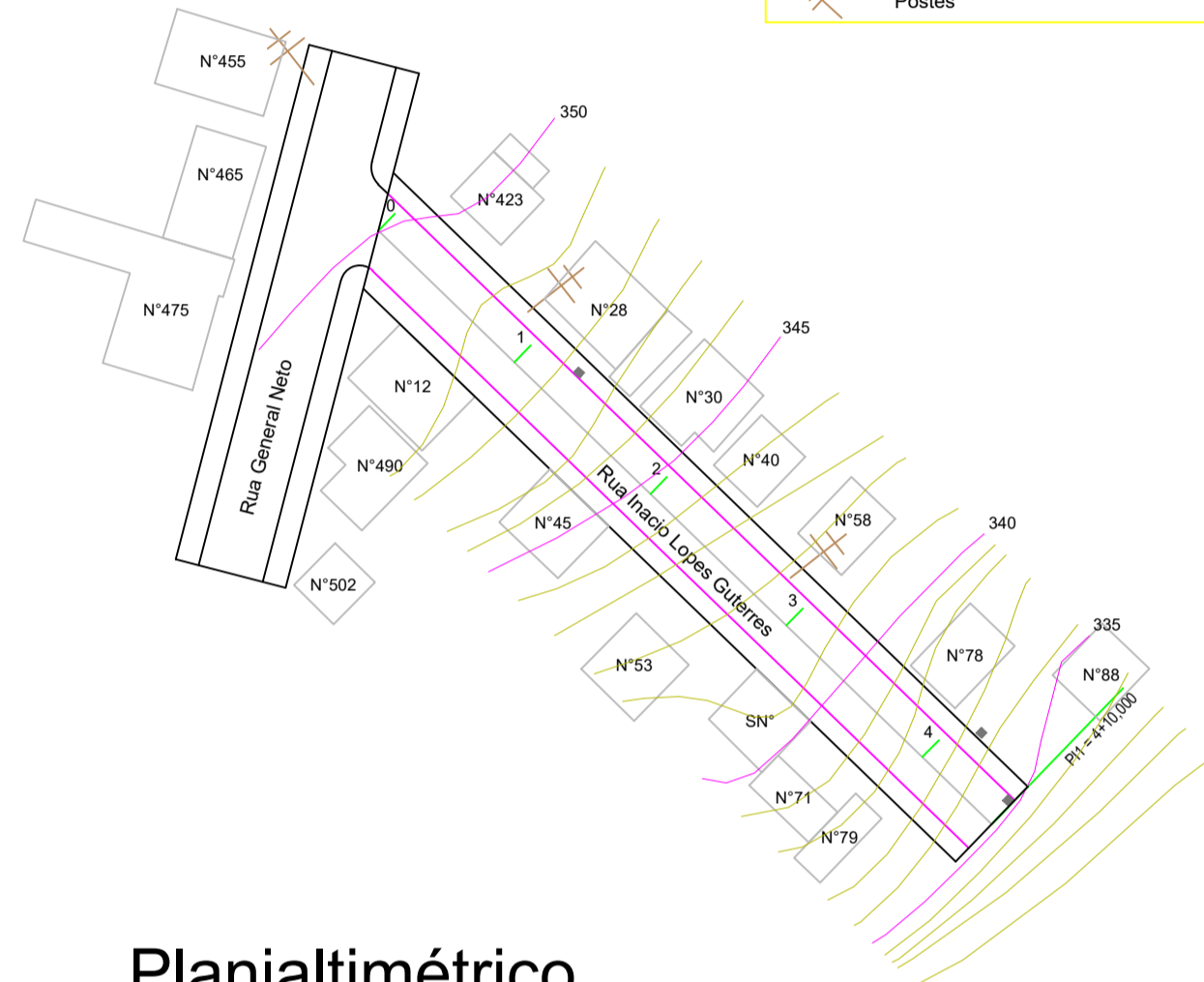


INÍCIO DO TRECHO  
ESTACA 0  
COORDENADA  
31°27'15.31"S  
53° 6'20.37"O

LEGENDA

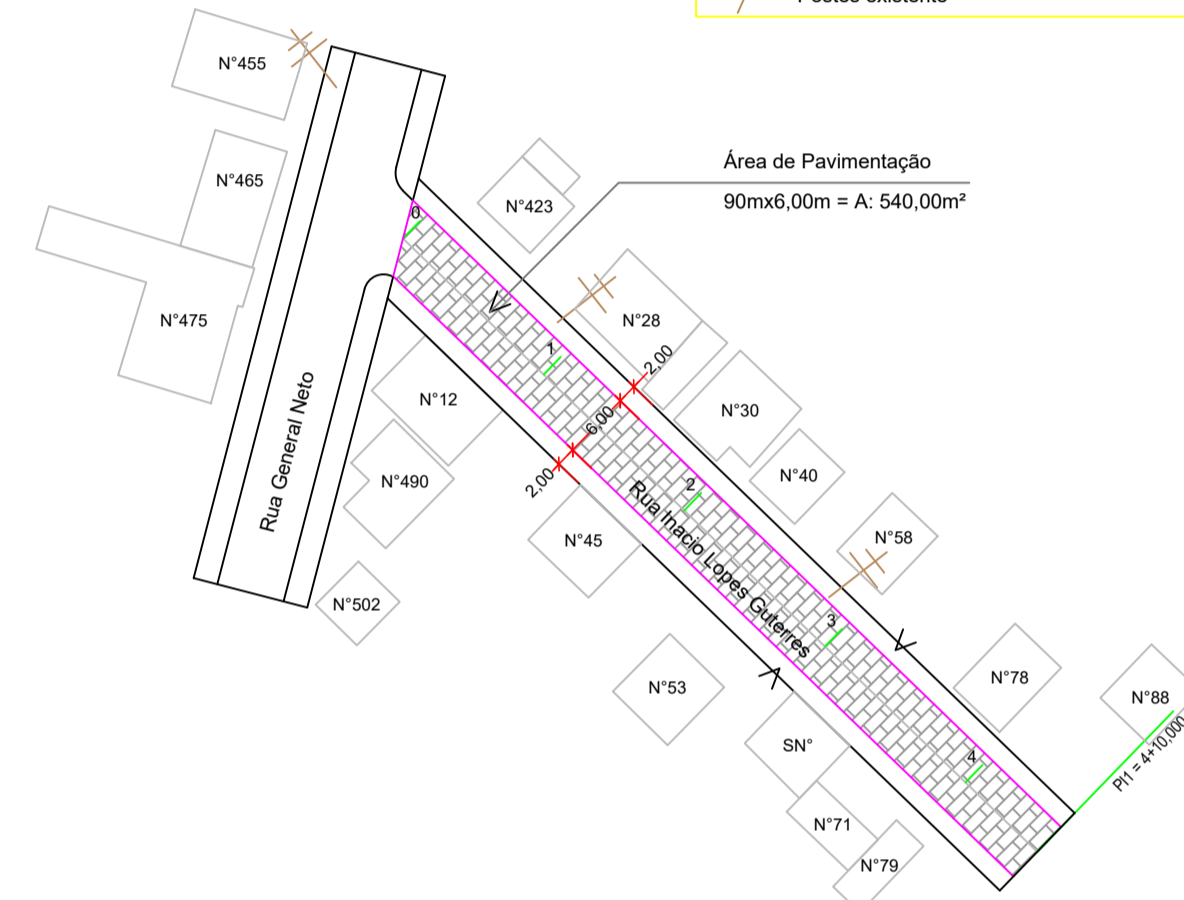
■	Caixas da rede pluvial existentes
□	Edificações
—	Bordos
~	Curvas de nível
⊗	Postes



FINAL DO TRECHO  
ESTACA 4+10,00  
COORDENADA  
31°27'17.52"S  
53° 6'18.11"O

LEGENDA PAVIMENTAÇÃO

▨	Pavimentação Bloco de concreto à executar
▩	Pavimentação em Concreto calçadas à executar
↕	Rampa para Acesso/Garagens
⊗	Postes existente



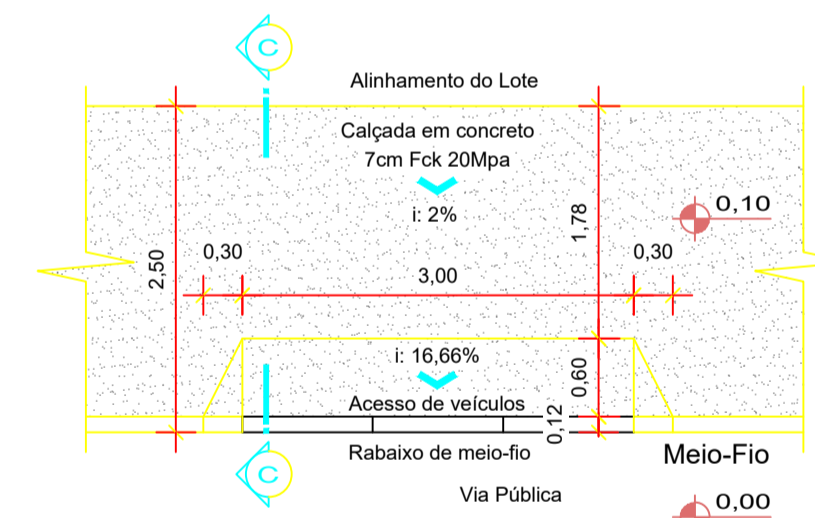
Área de Pavimentação  
90mx6,00m = A: 540,00m²

### Planaltimétrico

Escala 1/1000

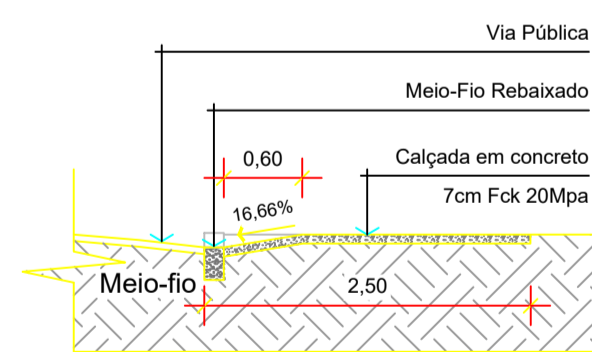
### Projeto de Pavimentação

Escala 1/1000



### Acesso/Garagens

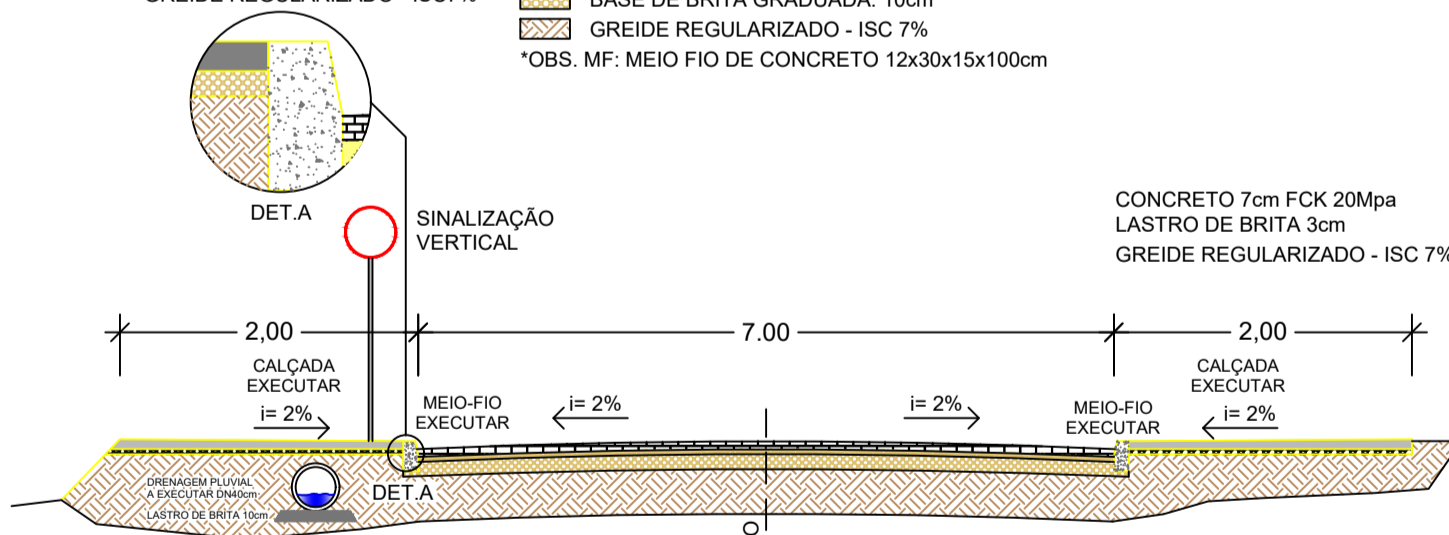
Escala 1/75  
Área: 1,98m²



### Corte C-C

Escala 1/75

- CONCRETO 7cm FCK 20Mpa
- LASTRO DE BRITA 3cm
- GREIDE REGULARIZADO - ISC 7%
- BLOCO DE CONCRETO INTERTRAVADO (UNISTEIN 6cm)
- CAMADA DE ASSENTAMENTO COM AREIA: 5cm
- BASE DE BRITA GRADUADA: 10cm
- GREIDE REGULARIZADO - ISC 7%
- \*OBS. MF: MEIO FIO DE CONCRETO 12x30x15x100cm



### Seção Tipo - Rua Inacio Lopes Guterres

QUADRO DE ÁREAS PAVIMENTAÇÃO PISTA COM BLOCOS DE CONCRETO			
DESCRIÇÃO	EXTENSÃO	LARGURA	ÁREA
ÁREA DE PAVIMENTAÇÃO PISTA	90,00m	7,00m	630,00m²
ÁREA TOTAL	-	-	630,00m²
QUADRO DE ÁREAS PAVIMENTAÇÃO CALÇADAS EM CONCRETO			
CALÇADA BORDO DIREITO (CONCRETO)	-	-	175,30m²
CALÇADA BORDO ESQUERDO (CONCRETO)	-	-	185,50m²
ÁREA TOTAL	-	-	360,80m²



**PREFEITURA MUNICIPAL DE PIRATINI/RS**  
RUA COMENDADOR FREITAS, N 255, CENTRO, CEP. 96490-000  
FONES: PABX 015 (53) 3257-1200 - FAX: 015 (53) 3257-1264 - 3257-1502

### PROJETO DE PAVIMENTAÇÃO, SINALIZAÇÃO E DRENAGEM PLUVIAL

RUA INACIO LOPES GUTERRES, BAIRRO PRINCESA ISABEL, PIRATINI/RS.

Projeto:	Atualização de Projeto
	Marcelo gonçalves
	Data
	Abril / 2026
Cliente:	Prancha
	04/06
Escala:	Conteúdo da Prancha
Indicada:	PROJETO DE PAVIMENTAÇÃO