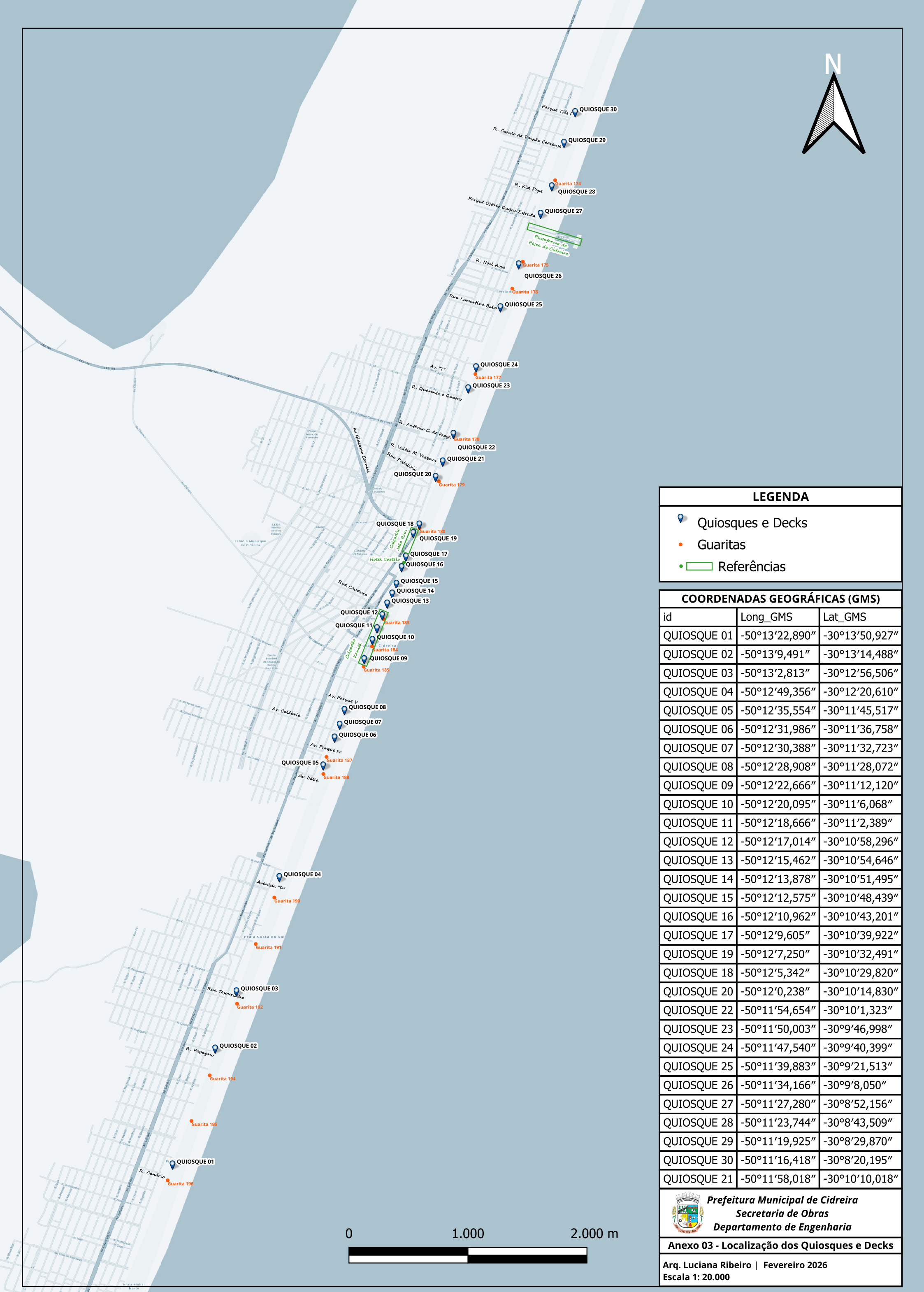

LEGENDA

- Quiosques e Decks
- Guaritas
- Referências

COORDENADAS GEOGRÁFICAS (GMS)

id	Long_GMS	Lat_GMS
QUIOSQUE 01	-50°13’22,890”	-30°13’50,927”
QUIOSQUE 02	-50°13’9,491”	-30°13’14,488”
QUIOSQUE 03	-50°13’2,813”	-30°12’56,506”
QUIOSQUE 04	-50°12’49,356”	-30°12’20,610”
QUIOSQUE 05	-50°12’35,554”	-30°11’45,517”
QUIOSQUE 06	-50°12’31,986”	-30°11’36,758”
QUIOSQUE 07	-50°12’30,388”	-30°11’32,723”
QUIOSQUE 08	-50°12’28,908”	-30°11’28,072”
QUIOSQUE 09	-50°12’22,666”	-30°11’12,120”
QUIOSQUE 10	-50°12’20,095”	-30°11’6,068”
QUIOSQUE 11	-50°12’18,666”	-30°11’2,389”
QUIOSQUE 12	-50°12’17,014”	-30°10’58,296”
QUIOSQUE 13	-50°12’15,462”	-30°10’54,646”
QUIOSQUE 14	-50°12’13,878”	-30°10’51,495”
QUIOSQUE 15	-50°12’12,575”	-30°10’48,439”
QUIOSQUE 16	-50°12’10,962”	-30°10’43,201”
QUIOSQUE 17	-50°12’9,605”	-30°10’39,922”
QUIOSQUE 19	-50°12’7,250”	-30°10’32,491”
QUIOSQUE 18	-50°12’5,342”	-30°10’29,820”
QUIOSQUE 20	-50°12’0,238”	-30°10’14,830”
QUIOSQUE 22	-50°11’54,654”	-30°10’1,323”
QUIOSQUE 23	-50°11’50,003”	-30°9’46,998”
QUIOSQUE 24	-50°11’47,540”	-30°9’40,399”
QUIOSQUE 25	-50°11’39,883”	-30°9’21,513”
QUIOSQUE 26	-50°11’34,166”	-30°9’8,050”
QUIOSQUE 27	-50°11’27,280”	-30°8’52,156”
QUIOSQUE 28	-50°11’23,744”	-30°8’43,509”
QUIOSQUE 29	-50°11’19,925”	-30°8’29,870”
QUIOSQUE 30	-50°11’16,418”	-30°8’20,195”
QUIOSQUE 21	-50°11’58,018”	-30°10’10,018”

Prefeitura Municipal de Cidreira
Secretaria de Obras
Departamento de Engenharia

Anexo 03 - Localização dos Quiosques e Decks

Arq. Luciana Ribeiro | Fevereiro 2026
Escala 1: 20.000

ANEXO 03 - MEMORIAL DESCRITIVO DOS PONTOS DE INSTALAÇÃO DOS DECKS PARA TRAILERS E QUIOSQUES FIXOS DO MUNICÍPIO DE CIDREIRA

OBJETO: Construção de 05 unidades de quiosques fixos a serem instalados no Calçadão Kanitã e no Calçadão João Rios. No Calçadão Kanitã serão instalados 04 quiosques e no Calçadão João Rios um quiosque e instalação de 25 Trailers com Deck na faixa de areia. Os **quiosques do Calçadão Kanitã correspondem aos números 9, 10, 11 e 12** do mapa em anexo, e o **quiosque no Calçadão João Rios corresponde ao número 19**.

LOCAL: Av. Beira Mar, Rua Osvaldo Aranha e faixa de areia do Município de Cidreira Cidreira/RS.

Descrição dos Pontos

Observações:

1) **As coordenadas geográficas referem-se ao centro da área de construção; e**
2) **Os decks na faixa de areia devem instalados à uma distância mínima de 3m (três metros) das dunas.**

1. **QUIOSQUE 01 (Trailer com Deck) – Ponto 270**
   Ponto na faixa de areia à aproximadamente 60m à Norte do acesso à Rua Canário, Bairro Costa do Sol. Próximo à Guarita 196. Bairro Costa do Sol. (9:46)

Coordenadas:

Longitude (x): -50°13’22,890”
Latitude (y): -30°13’50,927”



2. **QUIOSQUE 02 (Trailer com Deck) – Ponto 273**
   Ponto na faixa de areia à aproximadamente 16m à Sul do acesso da Rua Papagaio, Bairro Costa do Sol. Ao Norte da Guarita 194. (10:09)

Coordenadas:

Longitude (x): -50°13'9,491"
Latitude (y): -30°13'14,488"



3. **QUIOSQUE 03 (Trailer com Deck) – Ponto 274**
   Ponto na faixa de areia à aproximadamente 28m à Norte do acesso da Rua Tesourinha, Bairro Costa do Sol. Próximo à Guarita 192. (10:17 a 10:19)

Coordenadas:

Longitude (x): -50°13'2,813"
Latitude (y): -30°12'56,506"





4. **QUIOSQUE 04 (Trailer com Deck) – Ponto 275**
   Ponto na faixa de areia à aproximadamente 90m à Norte do acesso da Avenida "D", Bairro Hildo Meneguetti. Próximo à Guarita 190. (10:30 a 10:31)

Coordenadas:

Longitude (x): -50°12'49,356"
Latitude (y): -30°12'20,610"





5. QUIOSQUE 05 (Trailer com Deck) – Ponto 276

Ponto na faixa de areia à aproximadamente 80m à Norte do eixo da Avenida Itália, Centro. Próximo à Guarita 188. (10:44)

Coordenadas:

Longitude (x): -50°12’35,554”

Latitude (y): -30°11’45,517”





6. QUIOSQUE 06 (Trailer com Deck) – Ponto 277

Ponto na faixa de areia à aproximadamente 120m à Norte do eixo da Avenida Parque IV, Centro. (10:54 a 10:55)

Coordenadas:

Longitude (x): -50°12’31,986”

Latitude (y): -30°11’36,758”





7. QUIOSQUE 07 (Trailer com Deck) – Ponto 278

Ponto na faixa de areia à aproximadamente 14m à Norte do eixo da Avenida Calábria, Centro. (11:00)

Coordenadas:

Longitude (x): -50°12’30,388”

Latitude (y): -30°11’32,723”



8. QUIOSQUE 08 (Trailer com Deck) – Ponto 279

Ponto na faixa de areia à aproximadamente 80m à Sul do eixo da Avenida Parque V. Centro. (11:12 e 11:13)

Coordenadas:

Longitude (x): -50°12’28,908”

Latitude (y): -30°11’28,072”





Calçadão Kanitã

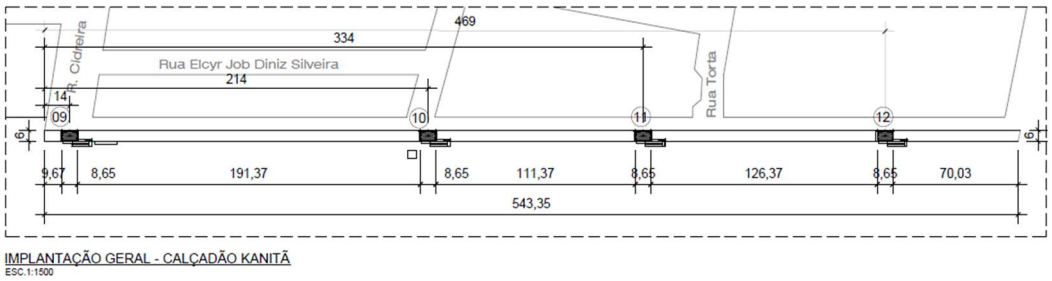

IMPLANTAÇÃO GERAL - CALÇADÃO KANITÃ
ESC.1:1500

9. QUIOSQUE 09 (Quiosque Fixo – Calçadão Kanitã) – Ponto 281

Ponto a aproximadamente 14m do início do Calçadão Kanitã (Rua Cidreira), Centro. Próximo à Guarita 185. (14:04 e 14:06)

Coordenadas:

Longitude (x): -50°12’22,666”

Latitude (y): -30°11’12,120”



10. QUIOSQUE 10 (Quiosque Fixo – Calçadão Kanitã) – Ponto 282

Ponto a aproximadamente 214m do início do Calçadão Kanitã (Rua Cidreira), Centro. Próximo à Guarita 184. (14:12 e 14:13)

Coordenadas:

Longitude (x): -50°12’20,095”

Latitude (y): -30°11’6,068”



11. QUIOSQUE 11 (Quiosque Fixo – Calçadão Kanitã) – Ponto 283

Ponto a aproximadamente 334m do início do Calçadão Kanitã (Rua Cidreira), Centro. (14:17)

Coordenadas:

Longitude (x): -50°12’18,666”

Latitude (y): -30°11’2,389”





12. QUIOSQUE 12 (Quiosque Fixo – Calçadão Kanitã) – Ponto 284

Ponto a aproximadamente 469 do início do Calçadão Kanitã (Rua Cidreira), Centro. Próximo à Guarita 183. (14:22)

Coordenadas:

Longitude (x): -50°12’17,014”

Latitude (y): -30°10’58,296”





13. QUIOSQUE 13 (Trailer com Deck) – Ponto 285

Ponto na faixa de areia à aproximadamente 20m à Norte do eixo da Rua Cauduro, Centro. (14:34)

Coordenadas:

Longitude (x): -50°12’15,462”

Latitude (y): -30°10’54,646”





14. QUIOSQUE 14 (Trailer com Deck) – Ponto 286

Ponto na faixa de areia à aproximadamente 120m à Norte do eixo da Rua Cauduro, Centro. (14:40)

Coordenadas:

Longitude (x): -50°12’13,878”

Latitude (y): -30°10’51,495”





15. QUIOSQUE 15 (Trailer com Deck) – Ponto 287

Ponto na faixa de areia à aproximadamente 220m à Norte do eixo da Rua Cauduro, Centro. (14:45)

Coordenadas:

Longitude (x): -50°12’12,575”

Latitude (y): -30°10’48,439”



16. QUIOSQUE 16 (Trailer com Deck) – Ponto 288

Ponto na faixa de areia à aproximadamente 35m à Sul da frente do Hotel Castelo, Centro. (14:36)

Coordenadas:

Longitude (x): -50°12’10,962”

Latitude (y): -30°10’43,201”





17. QUIOSQUE 17 (Trailer com Deck) – Ponto 289

Ponto na faixa de areia à aproximadamente 65m à Norte da frente do Hotel Castelo, Centro. (14:42)

Coordenadas:

Longitude (x): -50°12’9,605”

Latitude (y): -30°10’39,922”



18. QUIOSQUE 18 (Trailer com Deck) – Ponto 303

Ponto na faixa de areia à aproximadamente 22m à Sul do acesso à praia da Avenida Giacomo Carniel, Centro. Próximo à Guarita 180. (9:24 e 9:25)

Coordenadas:

Longitude (x): -50°12’5,342”

Latitude (y): -30°10’29,820”



Calçadão João Rios

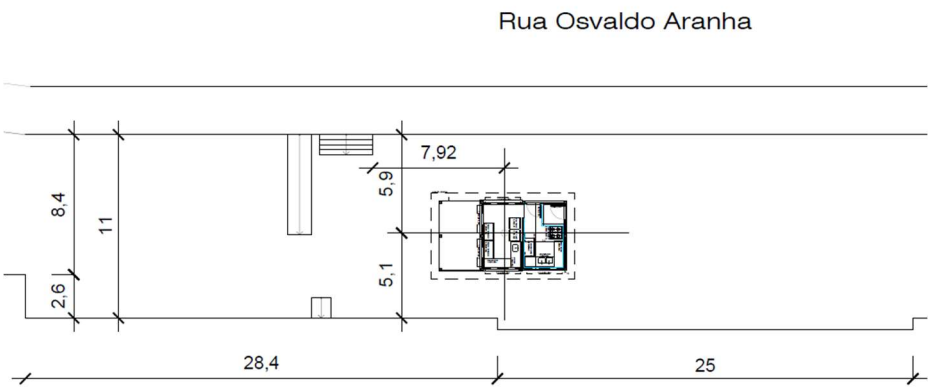

19. QUIOSQUE 19 (Quiosque Fixo – Calçadão João Rios) – Ponto 291

Ponto no Calçadão João Rios (Rua Osvaldo Aranha), Centro. (14:52)

Coordenadas:

Longitude (x): -50°12’7,250”

Latitude (y): -30°10’32,491”





20. QUIOSQUE 20 (Trailer com Deck) – Ponto 292

Ponto na faixa de areia à aproximadamente 35m à Norte do eixo da Rua Podalírio, Bairro Nazaré. Próximo à Guarita 179. (15:00)

Coordenadas:

Longitude (x): -50°12'0,238"

Latitude (y): -30°10'14,830"





21. QUIOSQUE 21 (Trailer com Deck) – Ponto 293

Ponto na faixa de areia à aproximadamente 24m à Norte do acesso à praia da Rua Valter Morais Vasques, Bairro Nazaré. Aproximadamente 170m do Quiosque/Deck 20. (15:07)

Coordenadas:

Longitude (x): -50°11'58,018"

Latitude (y): -30°10'10,018"





22. QUIOSQUE 22 (Trailer com Deck) – Ponto 294

Ponto na faixa de areia à aproximadamente 22m à Norte do eixo Rua Antônio Caetano de Fraga, Bairro Nazaré. Ao Sul da Guarita 179. (15:12)

Coordenadas:

Longitude (x): -50°11'54,654"

Latitude (y): -30°10'1,323"



23. QUIOSQUE 23 (Trailer com Deck) – Ponto 295

Ponto na faixa de areia à aproximadamente 55m à Norte do eixo da Rua Quarenta e Quatro, Bairro Nazaré. (15:37)

Coordenadas:

Longitude (x): -50°11'50,003"

Latitude (y): -30°9'46,998"



24. QUIOSQUE 24 (Trailer com Deck) – Ponto 296

Ponto na faixa de areia à aproximadamente 104m à Norte do eixo da Avenida "T", Bairro Nazaré. À Norte da Guarita 177. (15:41)

Coordenadas:

Longitude (x): -50°11'47,540"

Latitude (y): -30°9'40,399"




25. QUIOSQUE 25 (Trailer com Deck) – Ponto 297

Ponto na faixa de areia à aproximadamente 16m à Norte do eixo da Rua Lamartine Babo, Bairro Salinas. (15:48)

Coordenadas:

Longitude (x): -50°11'39,883"

Latitude (y): -30°9'21,513"





26. QUIOSQUE 26 (Trailer com Deck) – Ponto 298

Ponto na faixa de areia à aproximadamente 16m à Norte do eixo da Rua Noel Rosa, Bairro Salinas (15:53). Ao Sul da Guarita 175.

Coordenadas:

Longitude (x): -50°11'34,166"

Latitude (y): -30°9'8,050"




27. QUIOSQUE 27 (Trailer com Deck) – Ponto 299

Ponto na faixa de areia à aproximadamente 10m à Norte do eixo da Rua General Osório, Bairro Salinas. Ao Norte da Plataforma de Pesca de Cidreira. (16:20)

Coordenadas:

Longitude (x): -50°11'27,280"

Latitude (y): -30°8'52,156"



28. QUIOSQUE 28 (Trailer com Deck) – Ponto 300

Ponto na faixa de areia, à Norte do final da Rua Kid Pepe, Bairro Salinas. Próximo à Guarita 174. (16:27)

Coordenadas:

Longitude (x): -50°11'23,744"

Latitude (y): -30°8'43,509"





29. QUIOSQUE 29 (Trailer com Deck) – Ponto 301

Ponto na faixa de areia, à Norte do final da Rua Catulo da Paixão Cearense, Bairro Salinas. (16:35)

Coordenadas:

Longitude (x): -50°11'19,925"

Latitude (y): -30°8'29,870"




30. QUIOSQUE 30 (Trailer com Deck) – Ponto 302

Ponto na faixa de areia, à Norte do final da Rua Parque Três F, Bairro Salinas. (16:38)

Coordenadas:

Longitude (x): -50°11’16,418”

Latitude (y): -30°8’20,195”




Cidreira, 23 de fevereiro de 2026.

Luciana Rocha Ribeiro
Arquiteta & Urbanista
CAURS A57894