595200.0000 595250.0000 595300.0000 595350.0000 595400.0000 595450.0000 595500.0000

6708600.0000 6708550.0000 6708450.0000 6708400.0000 6708350.0000

595150.0000 595200.0000 595250.0000 595300.0000 595350.0000 595400.0000 595450.0000

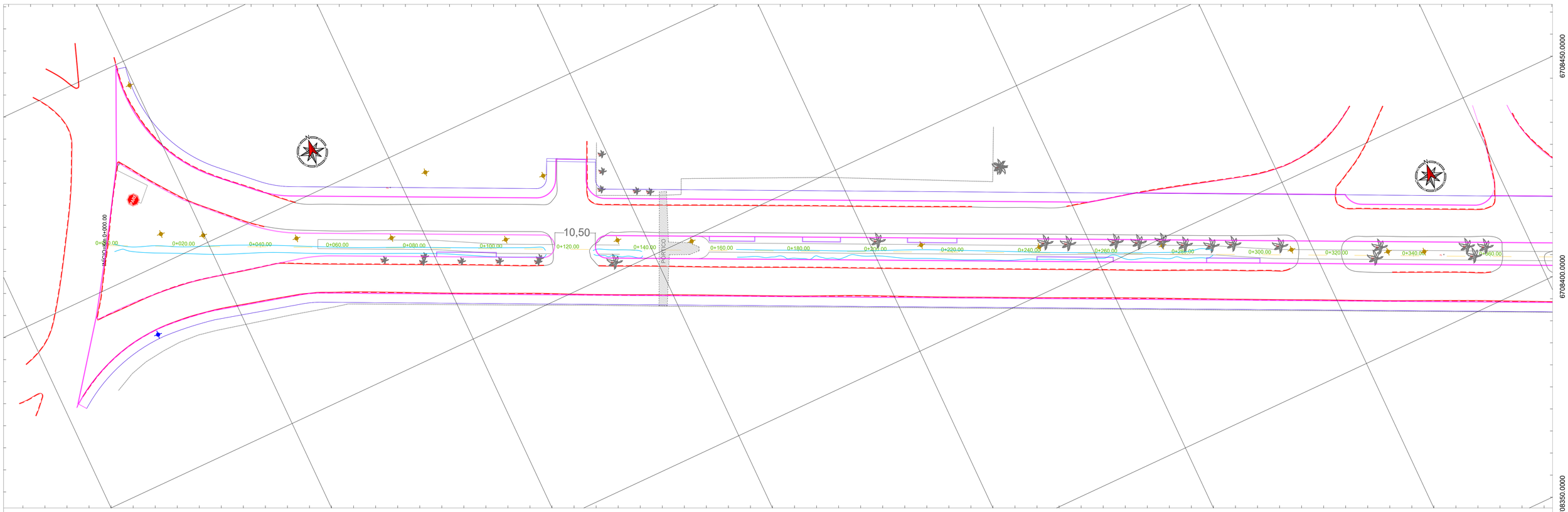

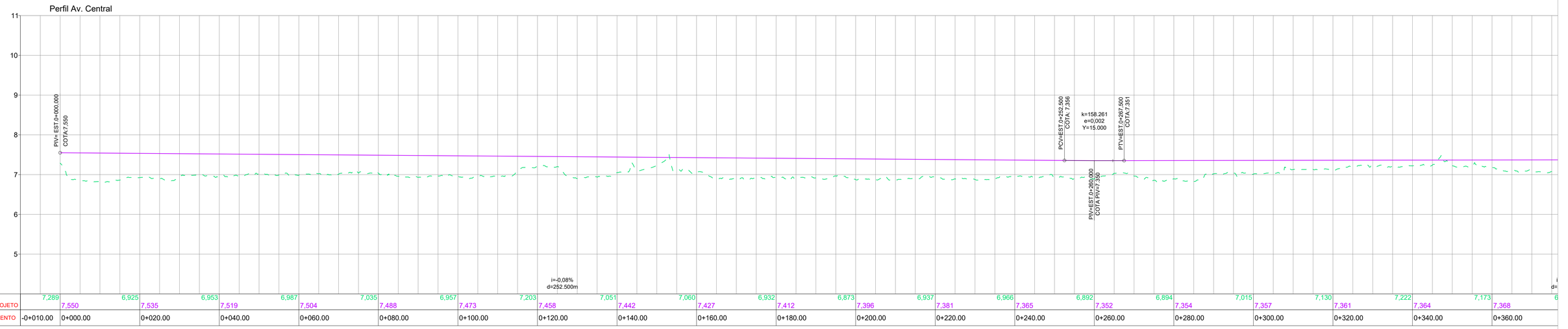

COTAS TERRENO/PROJETO	7,289	7,550	6,925	7,535	6,953	7,519	6,987	7,504	7,035	7,488	6,957	7,473	7,203	7,458	7,051	7,442	7,060	7,427	6,932	7,412	6,873	7,396	6,937	7,381	6,966	7,365	6,892	7,352	6,894	7,354	7,015	7,357	7,130	7,361	7,222	7,364	7,173	7,368	6
ESTAQUEAMENTO	-0+010.00	0+000.00		0+020.00		0+040.00		0+060.00		0+080.00		0+100.00		0+120.00		0+140.00		0+160.00		0+180.00		0+200.00		0+220.00		0+240.00		0+260.00		0+280.00		0+300.00		0+320.00		0+340.00		0+360.00	

LEGENDA

- 0+000.00 Eixo de Projeto
- Meio-Fio Existente
- Meio-Fio Projetado
- Alinhamento Predial
- Luminária Existente
- Poste Madeira

PREFEITURA MUNICIPAL DE CAPÃO DA CANOA

BER Rev.00

RESPONSÁVEL TÉCNICO:
Daniel Manduca (Responsável Técnico)
CREA 164806
-
-
ART: 11978797

PROPRIETÁRIO:
PREFEITURA MUNICIPAL DE CAPÃO DA CANOA

CLIENTE: PREFEITURA MUNICIPAL DE CAPÃO DA CANOA

TITULO: PROJETO "CAMINHOS DO SOL, ENTRE O MAR E A LAGOA"
REVITALIZAÇÃO DA AV. MAURÍCIO BOIANOVISKI "AV. CENTRAL"

ASSUNTO: PROJETO GEOMÉTRICO
PLANTA

ESCALA HORIZ. 1/500
VERT. -
DATA: FEV/26
REV: 00
PRANCHA 01/10

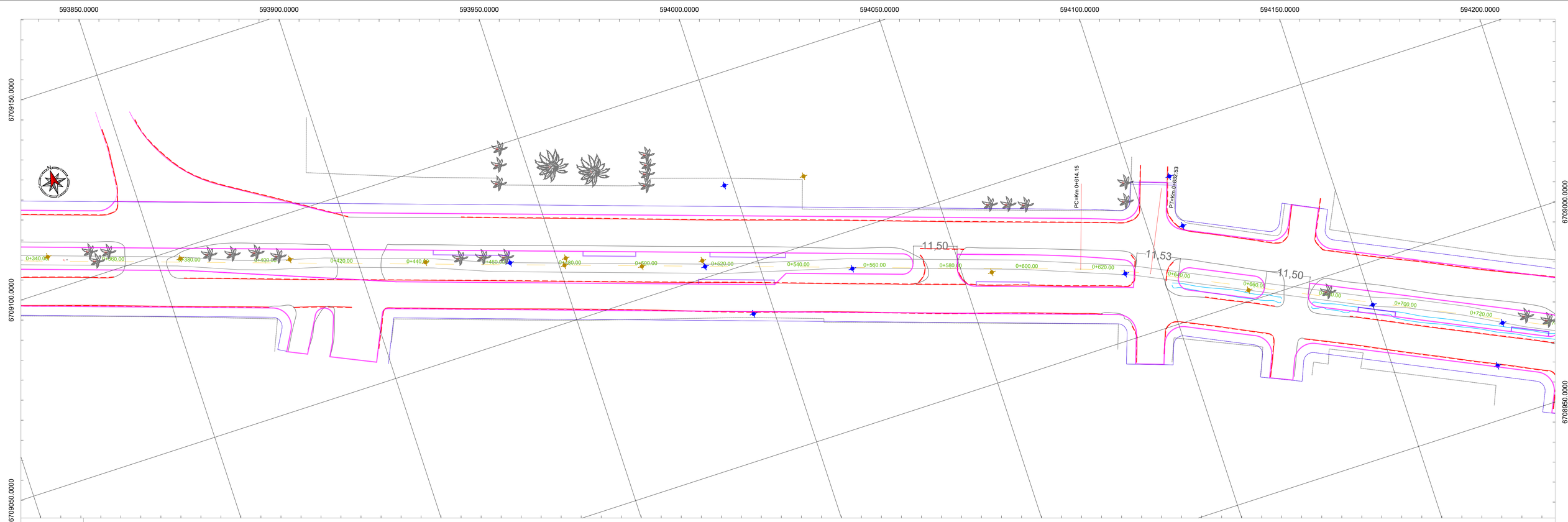

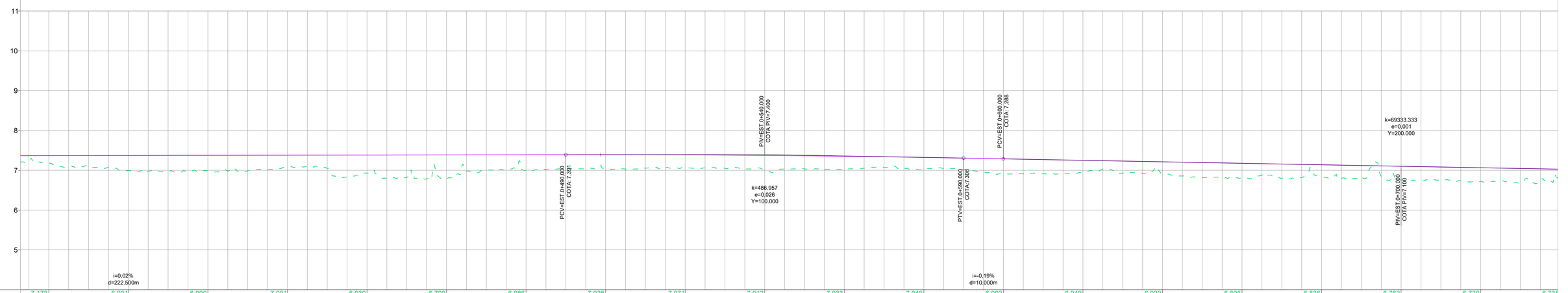

COTAS TERRENO/PROJETO	7,173	7,368	6,991	7,371	6,990	7,375	7,091	7,379	6,930	7,382	6,790	7,386	6,986	7,389	7,028	7,392	7,071	7,387	7,012	7,374	7,033	7,353	7,040	7,324	6,902	7,288	6,949	7,250	6,929	7,213	6,806	7,175	6,836	7,138	6,762	7,101	6,720	7,064	6,738
ESTAQUEAMENTO		0+360.00		0+380.00		0+400.00		0+420.00		0+440.00		0+460.00		0+480.00		0+500.00		0+520.00		0+540.00		0+560.00		0+580.00		0+600.00		0+620.00		0+640.00		0+660.00		0+680.00		0+700.00		0+720.00	

LEGENDA

- 0+000.00 Eixo de Projeto
- Meio-Fio Existente
- Meio-Fio Projetado
- Alinhamento Predial
- Luminária Existente
- Poste Madeira

RESPONSÁVEL TÉCNICO:
Daniel Manduca (Responsável Técnico)
CREA 164806
ART: 11978797

PROPRIETÁRIO:
PREFEITURA MUNICIPAL DE CAPÃO DA CANOA

CLIENTE: PREFEITURA MUNICIPAL DE CAPÃO DA CANOA

TÍTULO: PROJETO "CAMINHOS DO SOL, ENTRE O MAR E A LAGOA"
REVITALIZAÇÃO DA AV. MAURÍCIO BOIANOVISKI "AV. CENTRAL"

ASSUNTO: PROJETO GEOMÉTRICO
PLANTA

ESCALA HORIZ. 1/500
ESCALA VERT. -
DATA: FEV/26
REV: 00
PRANCHA 02/10

BER Rev.00

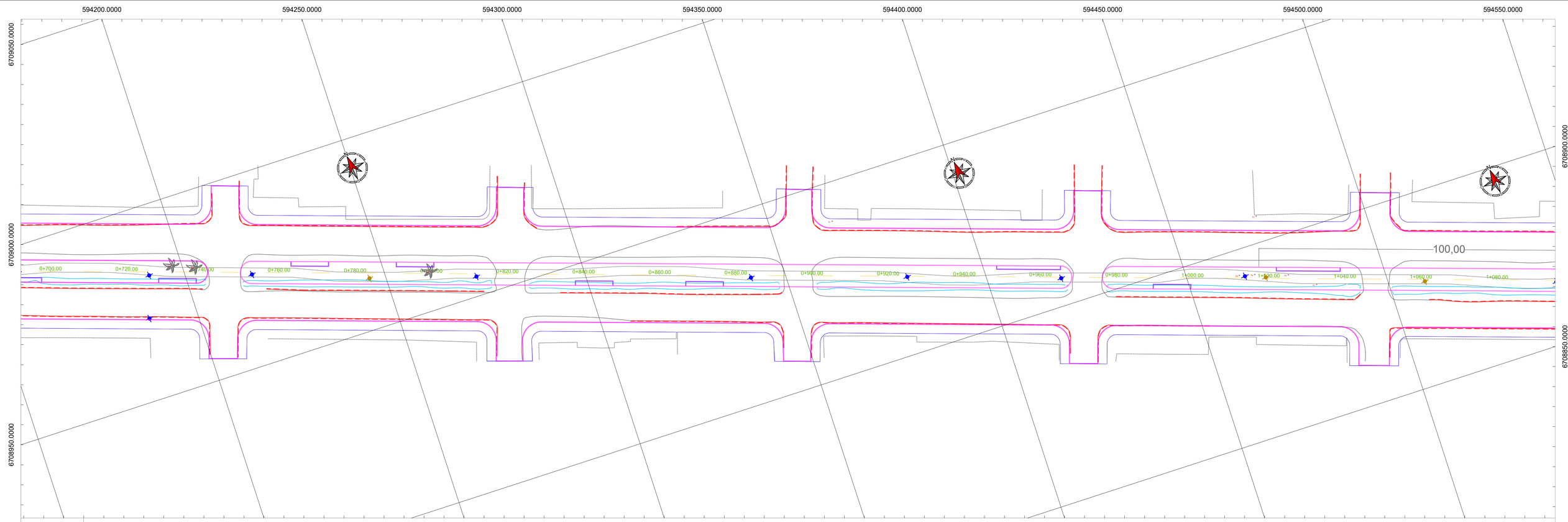

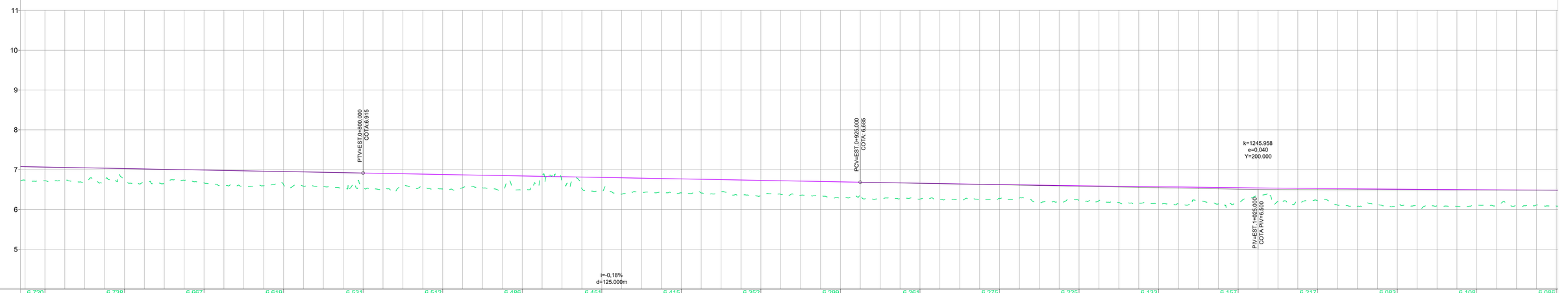

COTAS TERRENO/PROJETO	6,720	7,064	6,738	7,026	6,667	6,989	6,619	6,952	6,531	6,915	6,512	6,878	6,486	6,842	6,451	6,805	6,415	6,768	6,352	6,731	6,299
ESTAQUEAMENTO		0+720.00		0+740.00		0+760.00		0+780.00		0+800.00		0+820.00		0+840.00		0+860.00		0+880.00		0+900.00	

COTAS TERRENO/PROJETO	6,694	6,261	6,658	6,275	6,625	6,225	6,595	6,133	6,569	6,157	6,545	6,217	6,525	6,083	6,509	6,108	6,495	6,086			
ESTAQUEAMENTO	0+920.00		0+940.00		0+960.00		0+980.00		1+000.00		1+020.00		1+040.00		1+060.00		1+080.00				

LEGENDA

- Eixo de Projeto (0+000.00)
- Meio-Fio Existente
- Meio-Fio Projetado
- Alinhamento Predial
- Luminária Existente
- Poste Madeira

CAPÃO DA CANOA

BER

Rev.00

RESPONSÁVEL TÉCNICO: Daniel Manduca (Responsável Técnico) CREA 164806 - - - ART: 11978797	CLIENTE	PREFEITURA MUNICIPAL DE CAPÃO DA CANOA	ESCALA HORIZ. 1/500 VERT. -
	TITULO	PROJETO "CAMINHOS DO SOL, ENTRE O MAR E A LAGOA" REVITALIZAÇÃO DA AV. MAURÍCIO BOIANOVISKI "AV. CENTRAL"	DATA: FEV/26 REV: 00
PROPRIETÁRIO: PREFEITURA MUNICIPAL DE CAPÃO DA CANOA	ASSUNTO	PROJETO GEOMÉTRICO PLANTA	PRANCHA 03/10

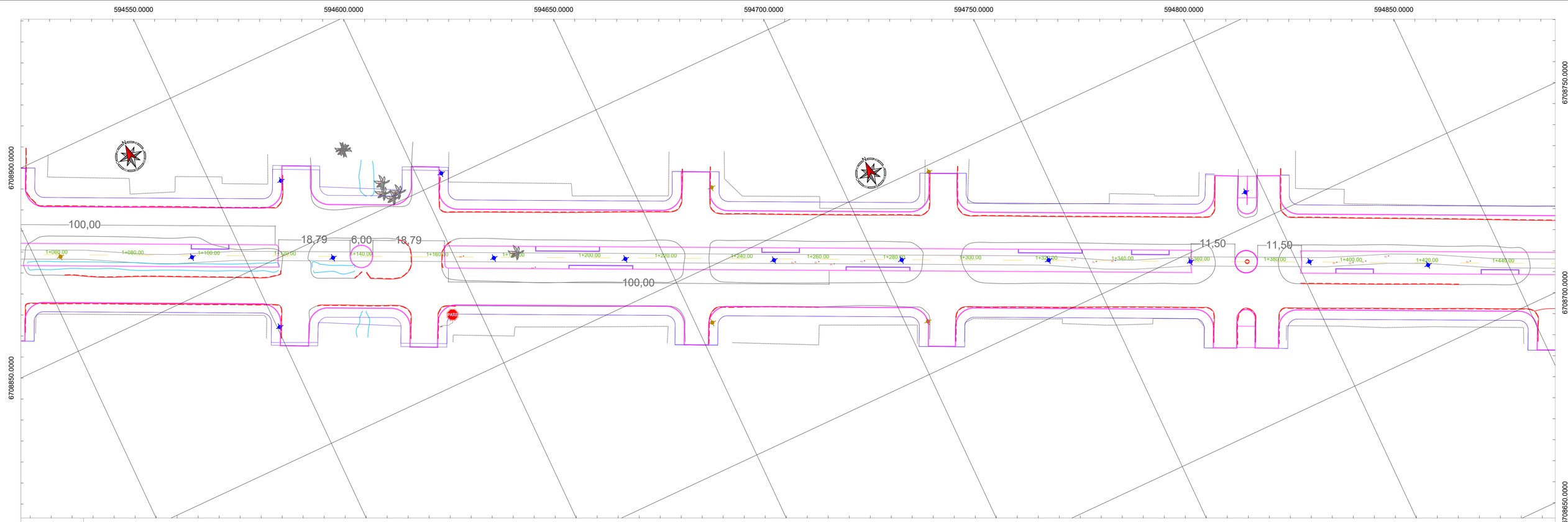
594550.0000
594600.0000
594650.0000
594700.0000
594750.0000
594800.0000
594850.0000
6708900.0000
6708850.0000
6708750.0000
6708700.0000
6708650.0000
100,00
18,79
6,00
18,79
100,00
11,50
11,50
1+060.00
1+080.00
1+100.00
1+120.00
1+140.00
1+160.00
1+180.00
1+200.00
1+220.00
1+240.00
1+260.00
1+280.00
1+300.00
1+320.00
1+340.00
1+360.00
1+380.00
1+400.00
1+420.00
1+440.00
PARE
N
594500.0000
594550.0000
594600.0000
594650.0000
594700.0000
594750.0000
594800.0000

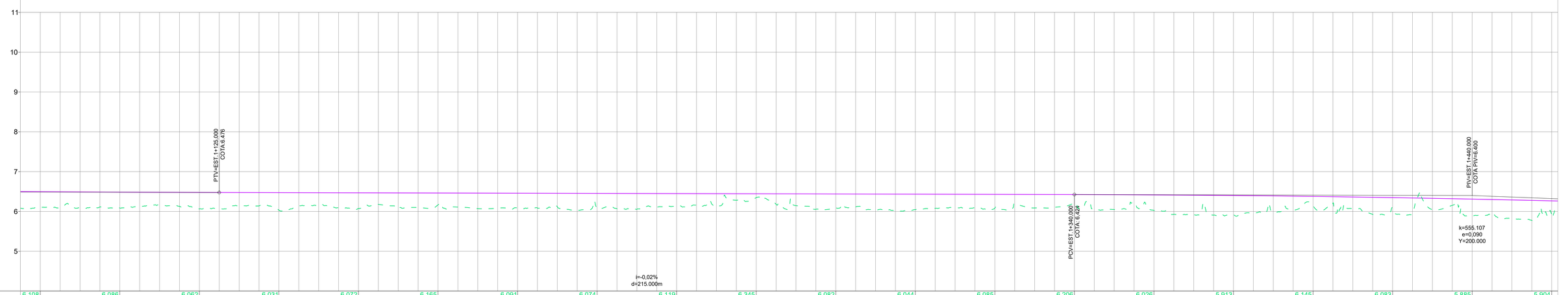
11
10
9
8
7
6
5
PTV=EST 1+125.000
COTA 6,478
i=-0,02%
d=215.000m
PCV=EST 1+340.000
COTA 6,424
PTV=EST 1+440.000
COTA PTV=6,400
k=555.107
e=0,090
Y=200.000

| | | |

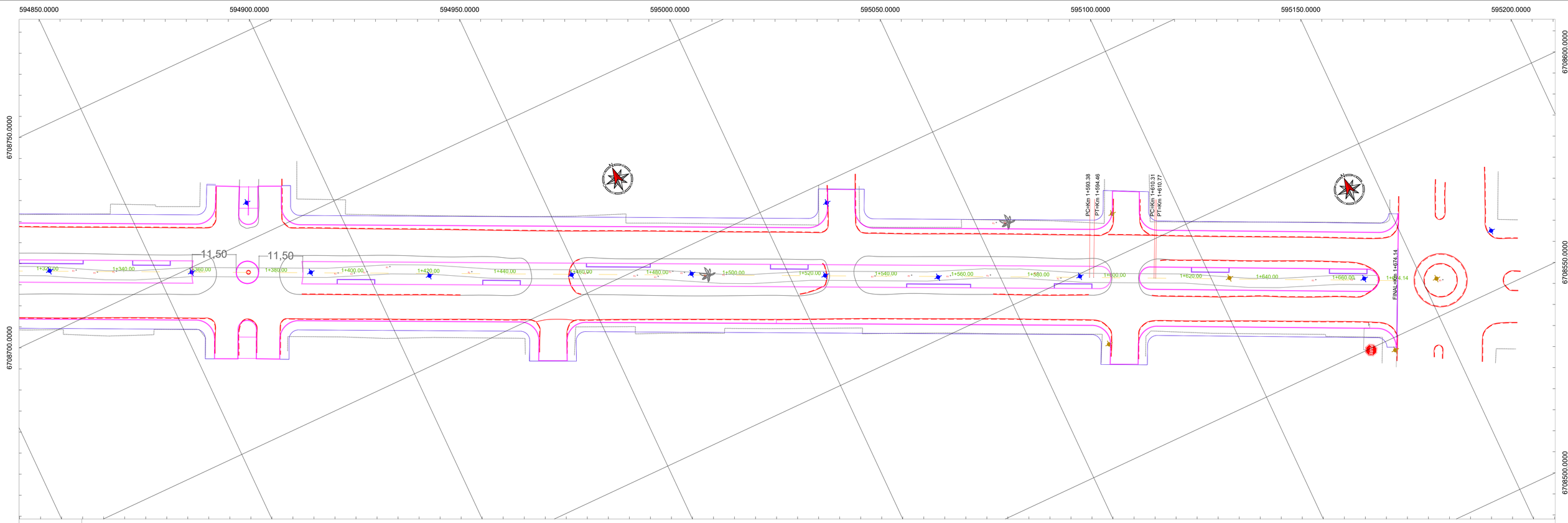

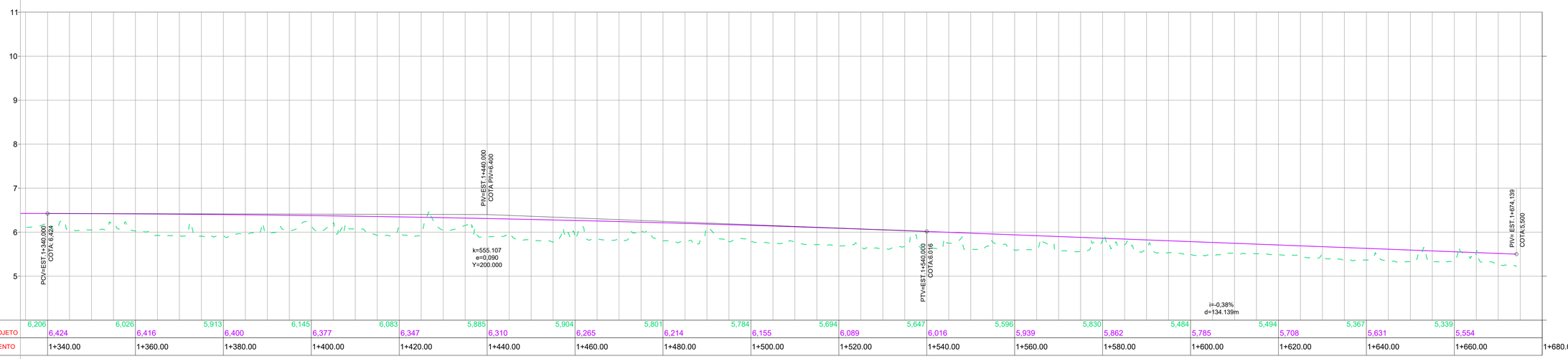

COTAS TERRENO/PROJETO	6,206	6,424	6,026	6,416	5,913	6,400	6,145	6,377	6,083	6,347	5,885	6,310	5,904	6,265	5,801	6,214	5,784	6,155	5,694	6,089	5,647	6,016	5,596	5,939	5,830	5,862	5,484	5,785	5,494	5,708	5,367	5,631	5,339	5,554
ESTAQUEAMENTO		1+340.00		1+360.00		1+380.00		1+400.00		1+420.00		1+440.00		1+460.00		1+480.00		1+500.00		1+520.00		1+540.00		1+560.00		1+580.00		1+600.00		1+620.00		1+640.00		1+660.00		1+680.00

LEGENDA

- 0+000.00 Eixo de Projeto
- Meio-Fio Existente
- Meio-Fio Projetado
- Alinhamento Predial
- Luminária Existente
- Poste Madeira

PREFEITURA MUNICIPAL DE CAPÃO DA CANOA

Rev.00

RESPONSÁVEL TÉCNICO:
Daniel Manduca (Responsável Técnico)
CREA 164806
-
-
ART: 11978797

PROPRIETÁRIO:
PREFEITURA MUNICIPAL DE CAPÃO DA CANOA

CLIENTE: PREFEITURA MUNICIPAL DE CAPÃO DA CANOA

TITULO: PROJETO "CAMINHOS DO SOL, ENTRE O MAR E A LAGOA"
REVITALIZAÇÃO DA AV. MAURÍCIO BOIANOVISKI "AV. CENTRAL"

ASSUNTO: PROJETO GEOMÉTRICO
PLANTA

ESCALA HORIZ. 1/500
ESCALA VERT. -
DATA: FEV/26
REV: 00
PRANCHA: 05/10