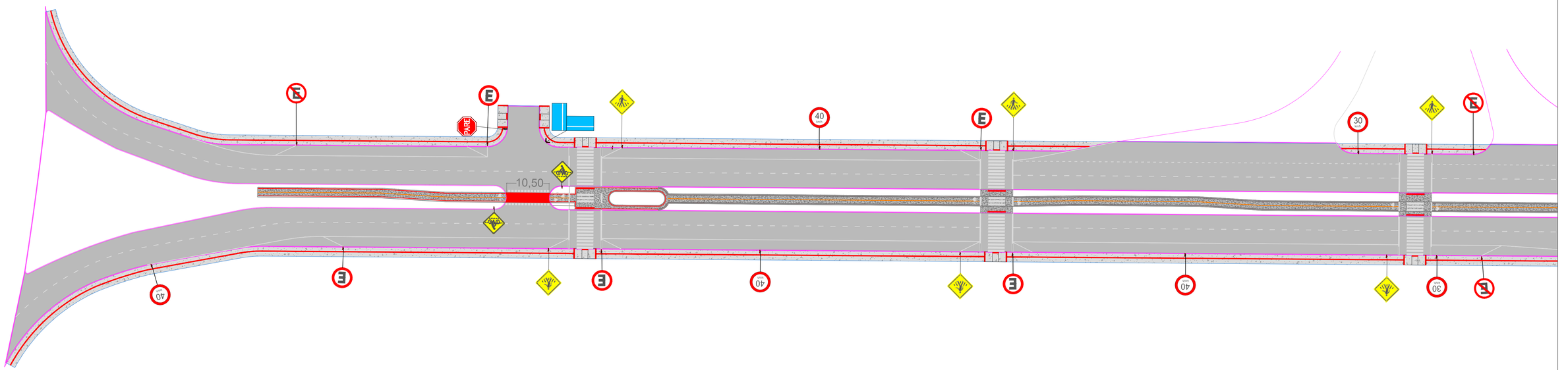



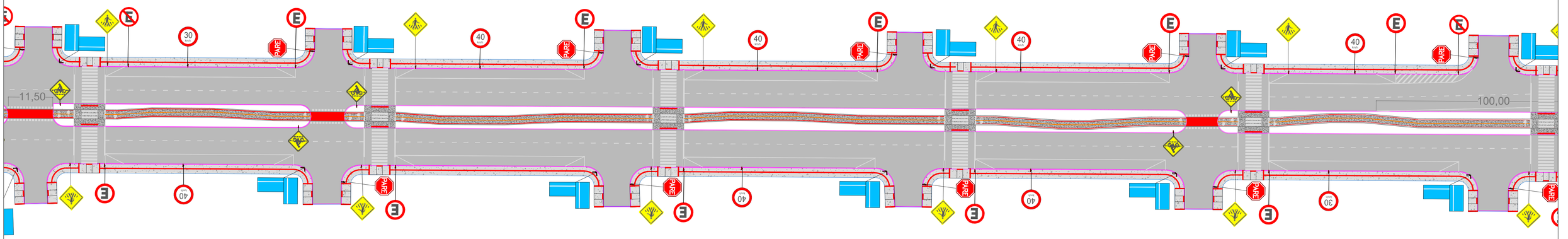

LEGENDA

RESPONSAVEL TÉCNICO: Daniel Manduca (Responsável Técnico) CREA 164806 - - - ART: 11978797	CLIENTE	PREFEITURA MUNICIPAL DE CAPÃO DA CANOA	ESCALA HORIZ. 1/500 VERT. -
	TITULO	PROJETO "CAMINHOS DO SOL, ENTRE O MAR E A LAGOA" REVITALIZAÇÃO DA AV. MAURÍCIO BOIANOVISKI "AV. CENTRAL"	DATA: ABR/22 REV: 00
PROPRIETÁRIO: PREFEITURA MUNICIPAL DE CAPÃO DA CANOA	ASSUNTO	PROJETO SINALIZAÇÃO PLANTA	PRANCHA 01/06

BER Rev.00

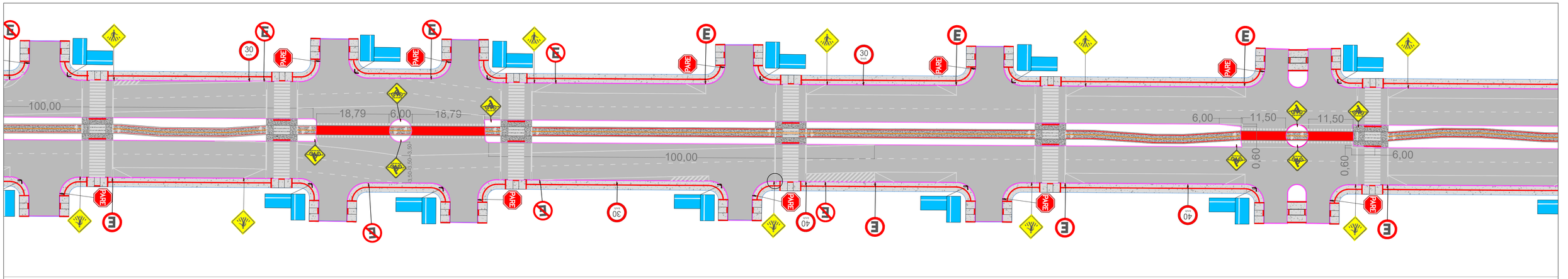

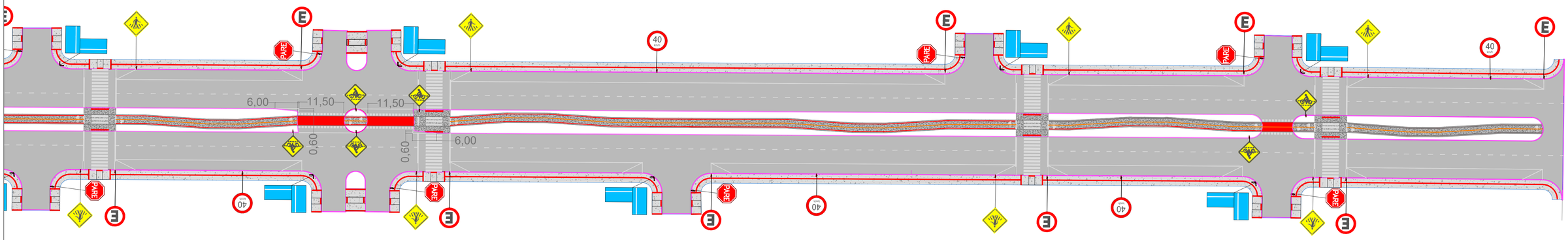

NOTA DE SERVIÇO DE SINALIZAÇÃO			
PLACA	CÓDIGO	DIMENSÃO	QUANTIDADE
	R-19	Ø= 0,50 m	27
	A-32b	L= 0,50 m	33
PARE	R-01	L= 0,33 m	28
	Placa Logradouro	L= 0,50 m A= 0,25m	60
	R-6a	Ø= 0,50 m	13
E	R-6b	Ø= 0,50 m	29
	A-30b	L= 0,50 m	22

LINHAS HORIZONTAIS			
MODELO	DESCRIÇÃO	LARGURA	ÁREA TOTAL
	LINHA CONTÍNUA	0,10	260,48
	LINHA TRACEJADA	0,10	337,40
	BORDO CICLOVIA BRANCA	0,20	547,32
	BORDO CICLOVIA VERMELHO/ TRAVESSIAS	0,10	591,17
	EIXO CICLOVIA	0,10	184,77

ÁREAS ESPECIAIS			
MODELO	DESCRIÇÃO	ÁREA UNIT.	ÁREA TOTAL
PARE	PARE	1,15	63,25
	FAIXA RETENÇÃO	Larg. 0,30	202,20
	TRAVESSIA CICLOVIA	0,16	54,24
	FAIXA PEDESTRE	1,60	768,00
	SÍMBOLO INDICATIVO DE VIA	0,603	33,17
	PINTURA ZEBRADA	-	31,04

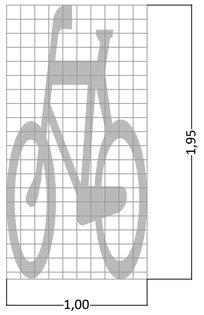

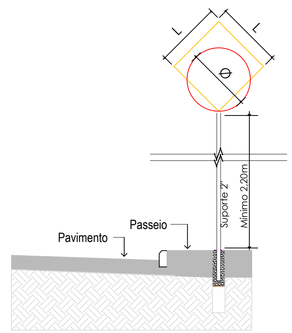

Sem Escala

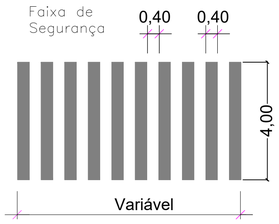

Sem Escala

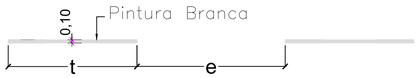

LAGURA (m)	CADÊNCIA (t : e)	TRAÇO t (m)	ESPAÇAMENTO e (m)
0,10	1: 2	2	4

Detalhe Pintura Horizontal

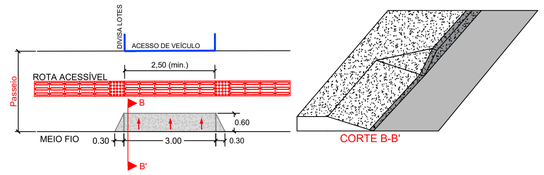

DETALHE ACESSO DE VEÍCULO PASSEIO =2,50m (Rampa Acesso)

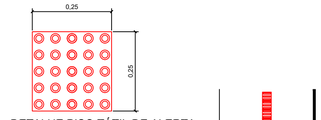

DETALHE PISO TÁTIL DE ALERTA SEM ESCALA

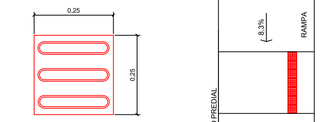

DETALHE PISO TÁTIL DIRECIONAL SEM ESCALA

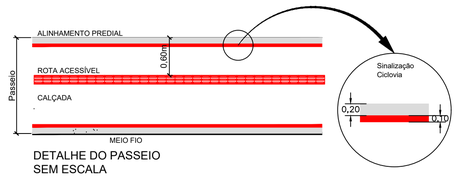

DETALHE DO PASSEIO SEM ESCALA

DETALHE DAS ESQUINAS SEM ESCALA

LEGENDA

RESPONSÁVEL TÉCNICO:
Daniel Manduca (Responsável Técnico)
CREA 164806
ART: 11978797

PROPRIETÁRIO:
PREFEITURA MUNICIPAL DE CAPÃO DA CANOA

CLIENTE: PREFEITURA MUNICIPAL DE CAPÃO DA CANOA
TITULO: PROJETO "CAMINHOS DO SOL, ENTRE O MAR E A LAGOA"
REVITALIZAÇÃO DA AV. MAURÍCIO BOIANOVISKI "AV. CENTRAL"
ASSUNTO: PROJETO SINALIZAÇÃO
PLANTA

ESCALA HORIZ. 1/500
ESCALA VERT. -
DATA: ABR/22
REV: 00
PRANCHA 02/06

BER Rev.00