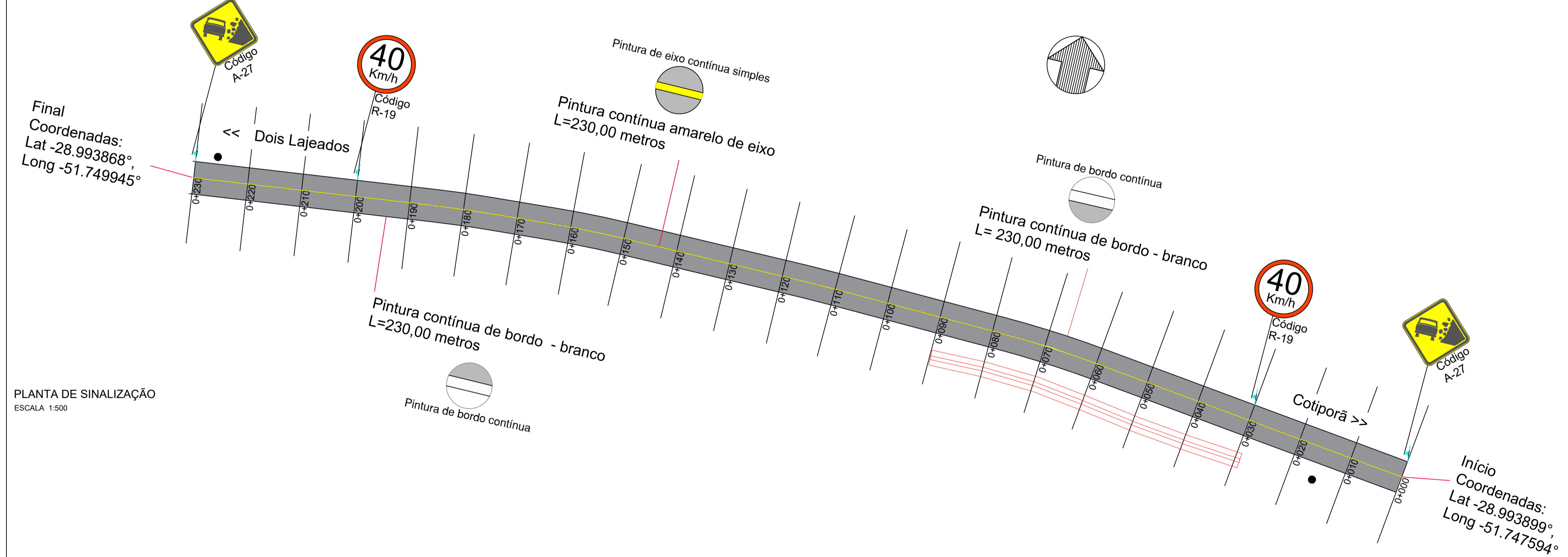


PLANTA DE PAVIMENTAÇÃO E DRENAGEM  
ESCALA 1:500



PLANTA DE SINALIZAÇÃO  
ESCALA 1:500

SINALIZAÇÃO

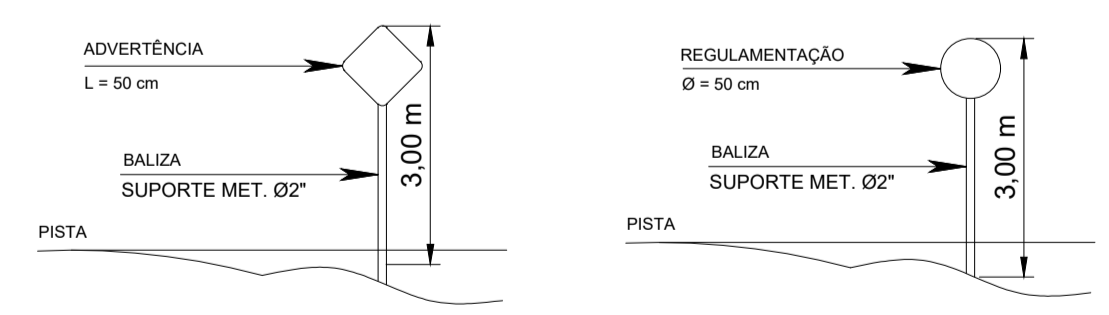
Forma	Cor
	Fundo Branco
	Simbolo Preta
	Tarja Vermelha
	Orla Vermelha
	Letra Preta



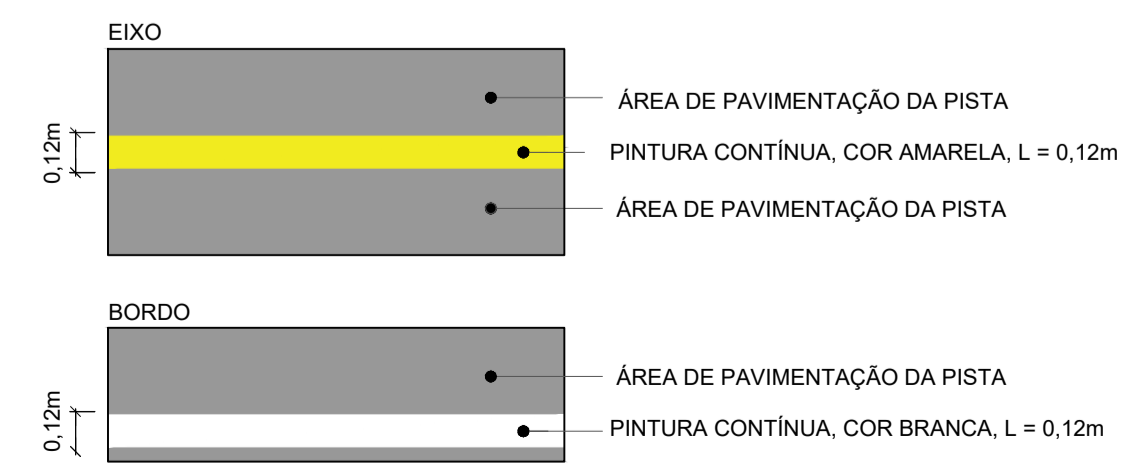
Forma	Cor
	Fundo Amarelo
	Simbolo Preta
	Orla interna Preta
	Orla externa Amarela
	Letra Preta



SINALIZAÇÃO VERTICAL



DETALHE DA PINTURA



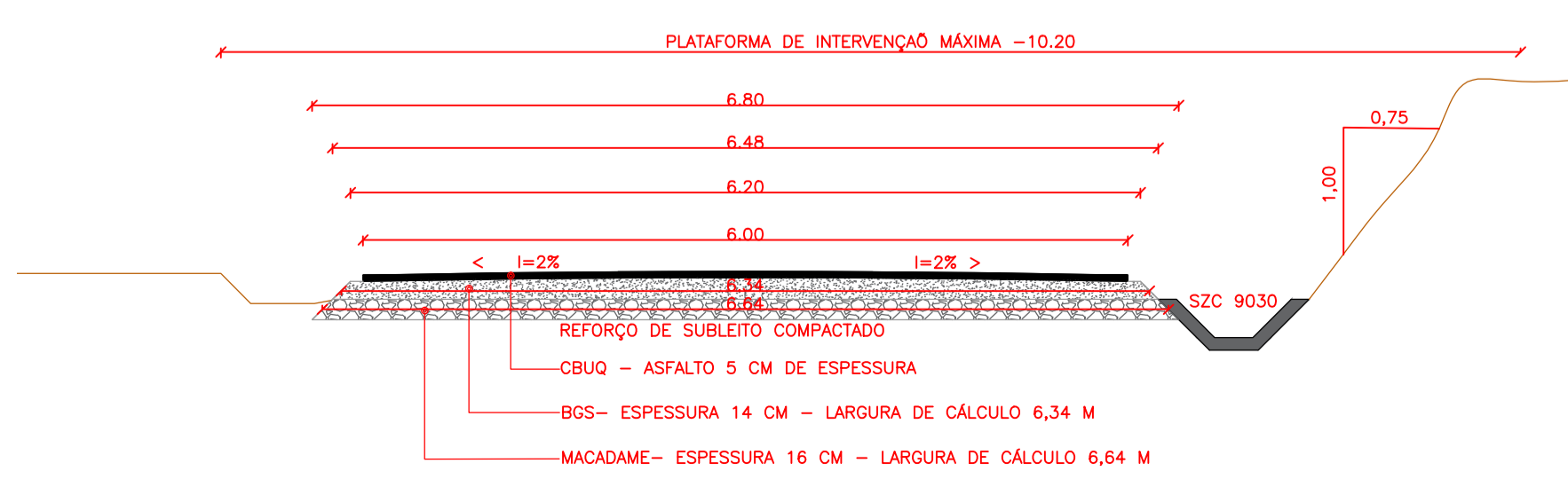
SINALIZAÇÃO HORIZONTAL:

- PINTURA DE EIXO CONTÍNUO TINTA ACRILICA AMARELA: LARGURA 0,12 m
- PINTURA DE BORDO CONTÍNUO TINTA ACRILICA BRANCA: LARGURA 0,12 m

SINALIZAÇÃO VERTICAL:

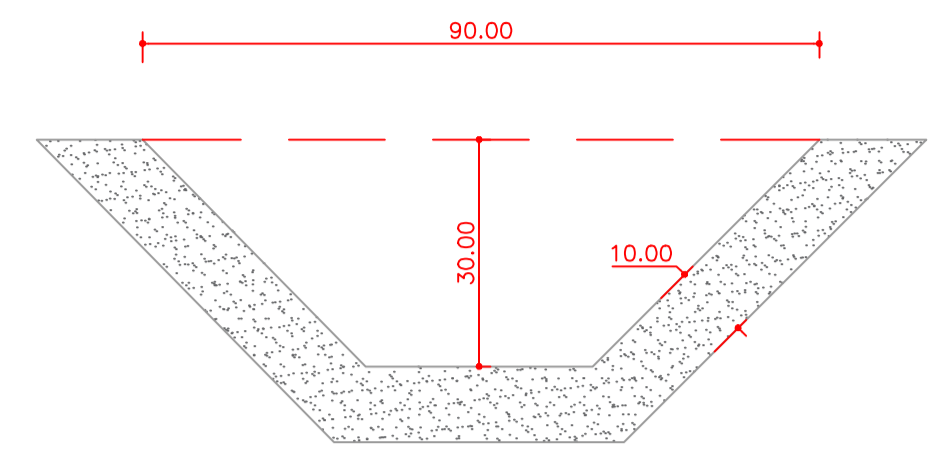
- PLACAS DE REGULAMENTAÇÃO: 02 PLACAS; D=Ø60
- PLACAS DE ADVERTÊNCIA: 02 PLACAS; L=60cm

CORTE AA



SEM ESCALA


	COMPRIMENTO	LARGURA	ESPESSURA	TOTAL
PAV. EM CBUQ	370,00 m	6,00 m	0,05 m	111,00 m³
BGS	370,00 m	6,34 m	0,14 m	328,41 m³
MACADAME	370,00 m	6,64 m	0,16 m	393,09 m³
ÁREA DE REGULARIZAÇÃO DE PISTA	370,00 m	6,80 m		2516,00 m²



SARJETA TRAPEZOIDAL DE CONCRETO SZC 90-30  
SEM ESCALA

CONSUMOS MÉDIOS SZC 9030

ESCAVAÇÃO	m²/m	0,3131
APILONAMENTO MANUAL	m²/m	1,5142
GUIA DE MADEIRA	m/m	0,7571
CONCRETO >20 Mpa	m³/m	0,1331
ARGAMASSA ASFÁLTICA	kg/m	0,1888

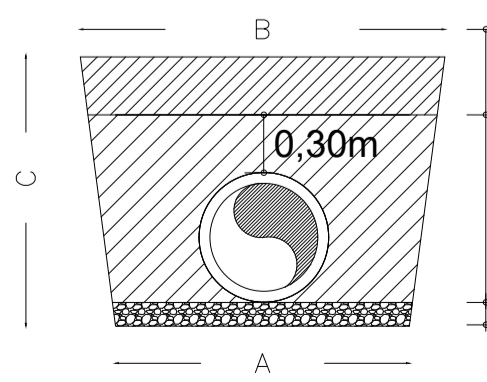


PERSPECTIVA SZC 9030

Detalhe Escavação de Bueiros

DETALHE DA ESCAVAÇÃO DE VALAS PARA COLOCAÇÃO DE BUEIROS

Ø (mm)	A (m)	B (m)	C (m)	Escavação (m³/m)	Reaterro (m³/m)
1500	1,95	3,90	3,16	9,243	6,810
1200	1,65	3,30	2,80	6,930	5,301
1000	1,45	3,00	2,30	5,118	4,061
800	1,25	2,48	2,06	3,842	3,142
600	1,05	1,96	1,82	2,739	2,332
400	0,80	1,59	1,58	1,888	1,699
300	0,60	1,20	1,20	1,080	0,961



var. (mínimo 0,70m), mat. argiloso até a base do pavimento - 95% Proctor Normal  
mat. argiloso selecionado, isento de corpos estranhos compactado em camadas de 0,20 m  
0,10 m brita graduada

PROGETTARE  
ENGENHARIA E AESSORIA

AV. DR. JOSÉ MONTAURY Nº 1164 - SALA 1 - VERANÓPOLIS

OBRA: **CONTENÇÃO NA ESTRADA IVO DA ROSA**

PROJETO: Cristiano Fugali - CREA RS236549 - Kátia Benedetti CREA RS201849

ENDEREÇO: Estrada Ivo da Rosa, Cotiporã - RS

PROPRIETÁRIO: Município de Cotiporã, RS

ASSUNTO: PAVIMENTAÇÃO, SINALIZAÇÃO e DRENAGEM

DATA: JAN/2026  
ESCALA: INDICADA  
DESENHO: RBSJ  
PRANCHA: 04