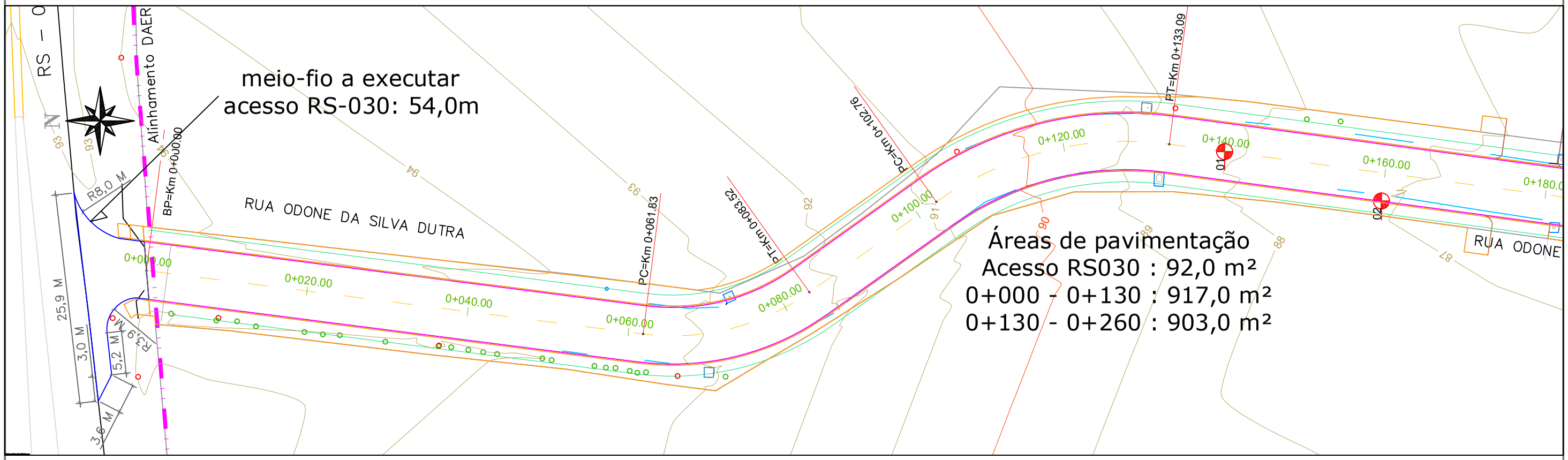

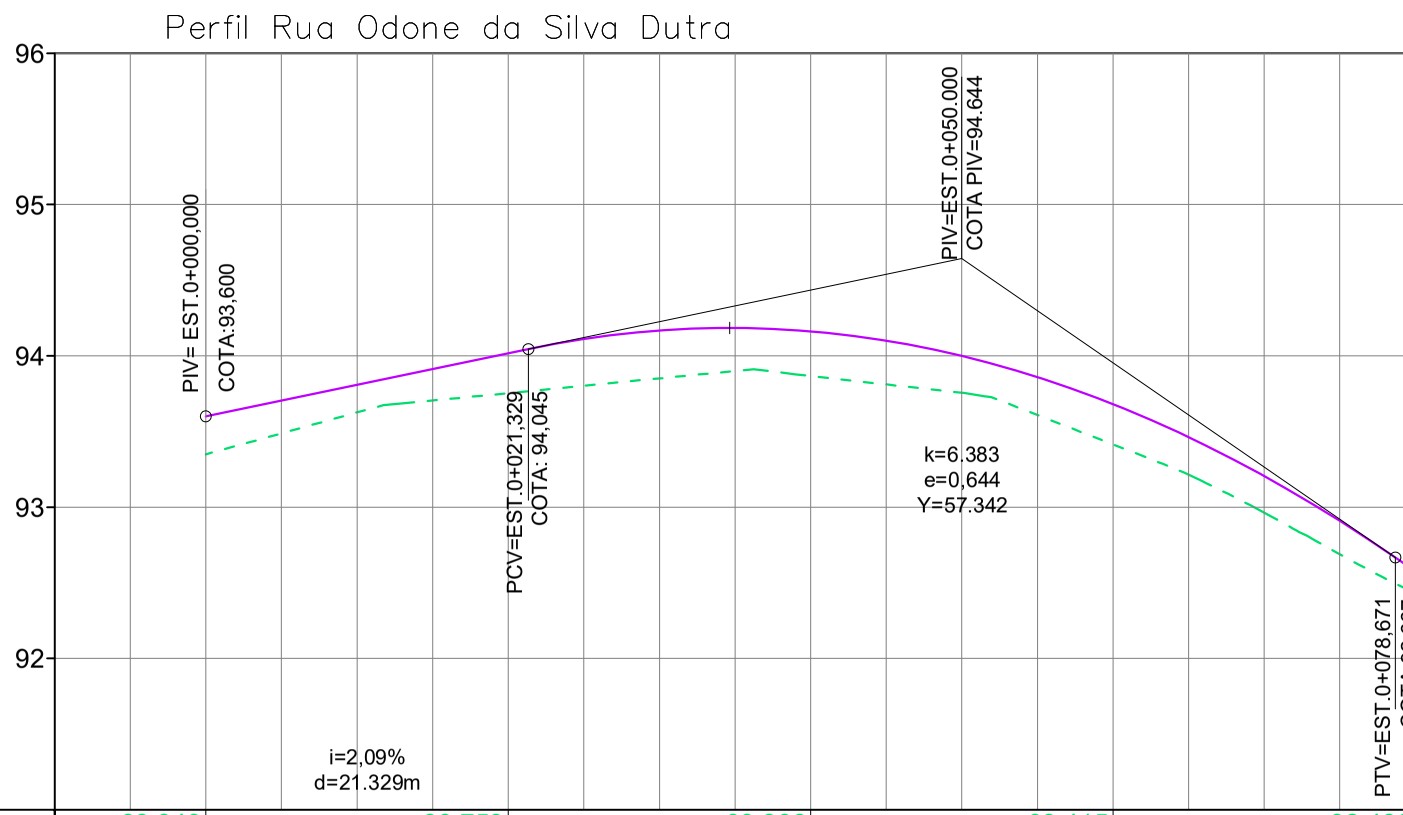

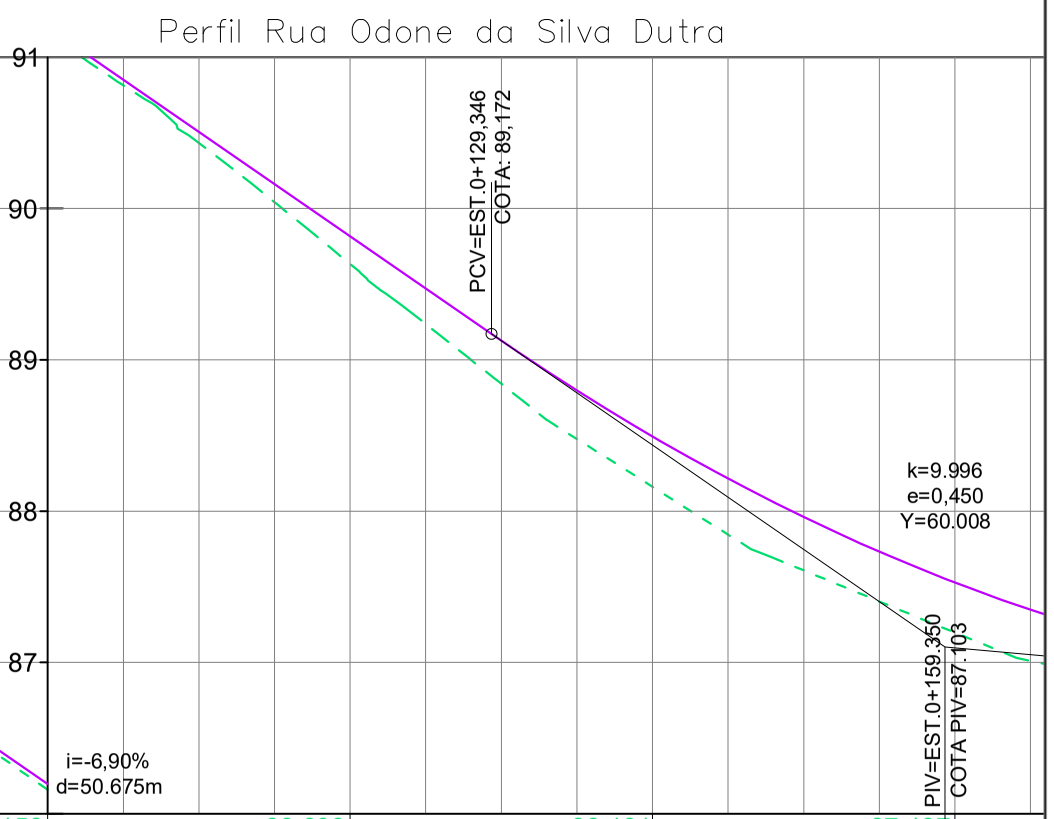

COTAS TERRENO/PROJETO	93,349	93,600	93,753	94,018	93,866	94,162	93,415	93,681	92,430	92,575	91,158	91,196	89,633	89,817	88,161	88,494	87,197	87,528
ESTAQUEAMENTO	-0+010.00	0+000.00	0+020.00	0+040.00	0+060.00	0+080.00	0+100.00	0+120.00	0+140.00	0+160.

LEGENDA:
- Meio Fio existente
- Meio Fio a implantar
- Final do Passeio
- Sondagem a Trado (Ver Boletim)

Rev.00

RESPONSÁVEL TÉCNICO:
Victor Martins Teixeira
CREA RS207125

PROPRIETÁRIO:
Prefeitura Municipal de Glorinha

PREFEITURA MUNICIPAL DE GLORINHA

TÍTULO: PROJETO PAVIMENTAÇÃO RUA ODONE DA SILVA DUTRA
REVESTIMENTO EM BLOCOS DE CONCRETO

ASSUNTO: PROJETO GEOMÉTRICO
PLANIALTIMETRIA

ESCALA HORIZ. 1/500
VERT. 1/50

DATA: FEV/22

PRANCHA 04/09