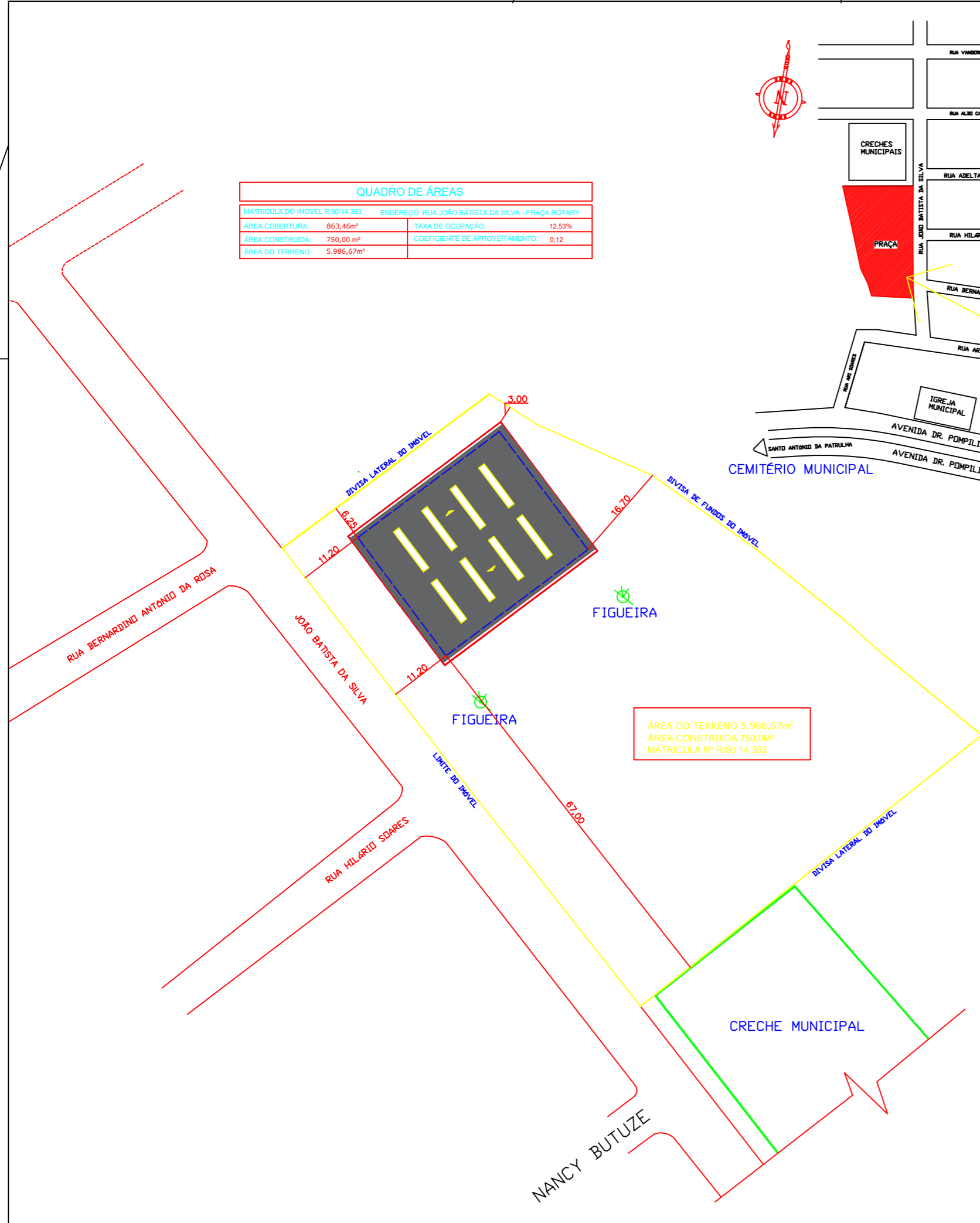
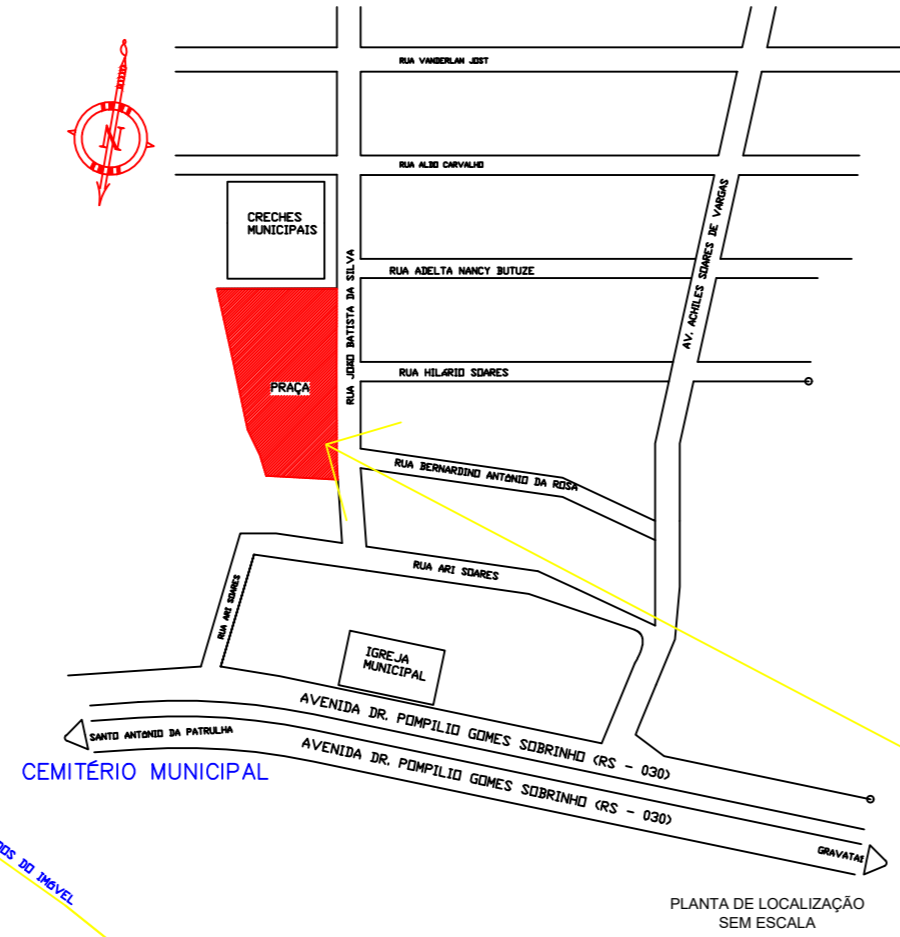


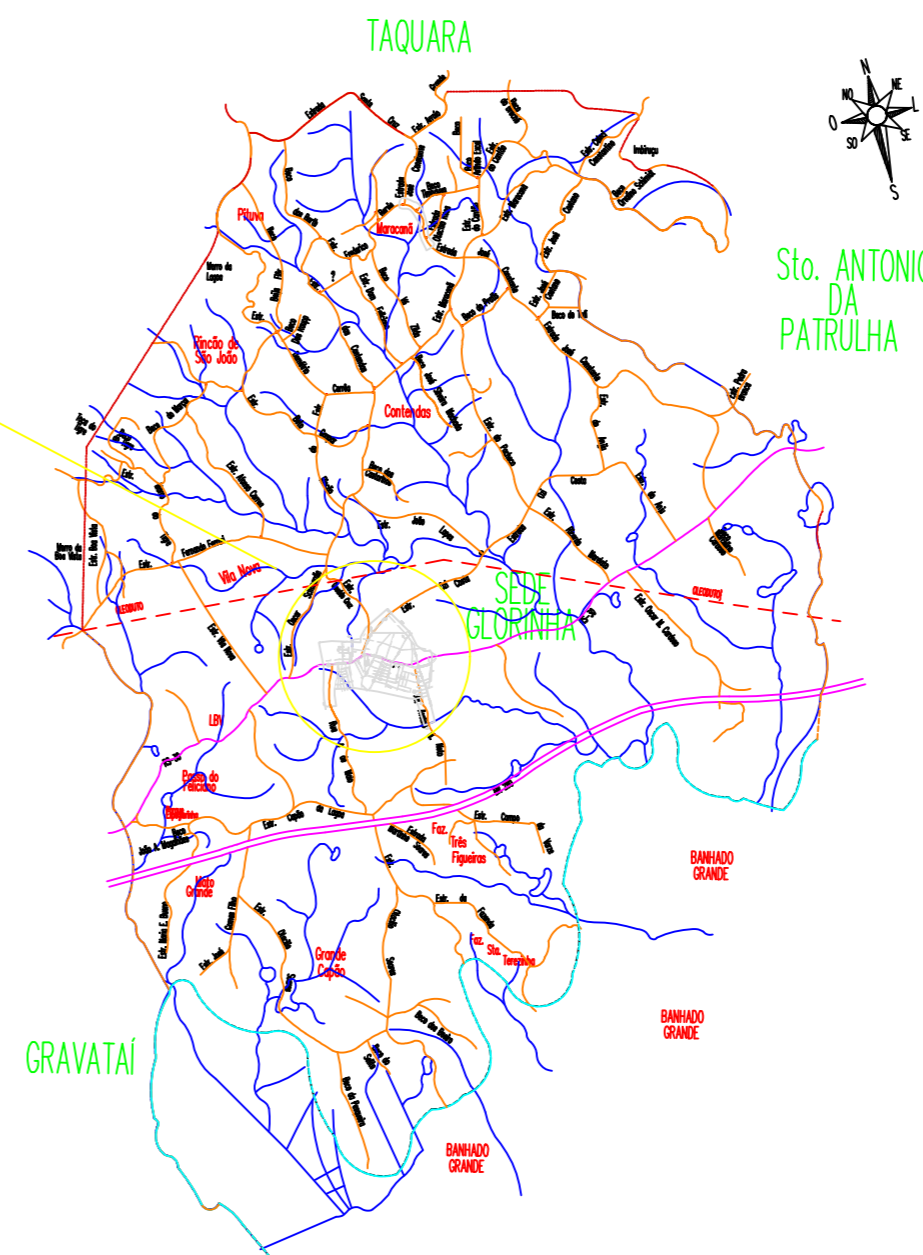
QUADRO DE ÁREAS	
MATRICULA DO IMÓVEL R/9014.363	ENDEREÇO: RUA JOÃO BATISTA DA SILVA - PRAÇA ROTARY
ÁREA COBERTURA: 863,46m ²	TAXA DE OCUPAÇÃO: 12,53%
ÁREA CONSTRUÍDA: 750,00 m ²	COEFICIENTE DE APROVEITAMENTO: 0,12
ÁREA DO TERRENO: 5.986,67m ²	



ÁREA DO TERRENO 5.986,67m²
 ÁREA CONSTRUÍDA 750,00m²
 MATRICULA Nº R/90 14.363



PLANTA DE LOCALIZAÇÃO SEM ESCALA



EMPRESA:  **Prefeitura Municipal de Glorinha**
 Av. Dr. Pompílio Gomes Sobrinho, 23400 - Centro - Glorinha
 Fone: (51) 3487-1020 R. 202
 home page: www.glorinha.rs.gov.br

OBRA: **QUADRA POLIESPORTIVA COBERTA/ABERTA**

LOCAL DE OBRA: Rua João Batista da Silva S/N - Praça Rotary - Loteamento Nova Glorinha

CLIENTE: Prefeitura Municipal de Glorinha CNPJ: 91.338.558/0001-37	DATA: OUTUBRO/2024
PRONCHA: PROJETO ARQUITETÔNICO - SITUAÇÃO/LOCALIZAÇÃO	ESCALA: INDICADA
RESP. TÉCNICO: ARQ. URB. KELLY TIRELLI ORITA - ENG. CIVIL VICTOR MARTINS TEIXEIRA	NOME DO PROJETO: QUADRA_31.10.2024.dwg NUMERO PRECHA: 01/03