



PLANTA DE LOCALIZAÇÃO

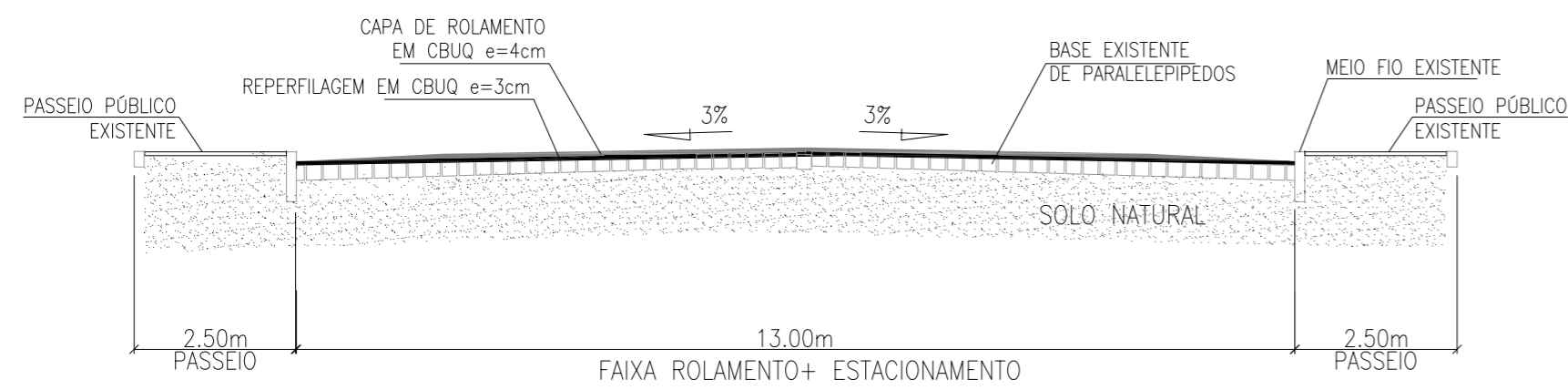
COORDENADAS:

INICIO: -28.8389265627502, -51.53889342515007

FIM: -28.839584762291285, -51.54722950199086

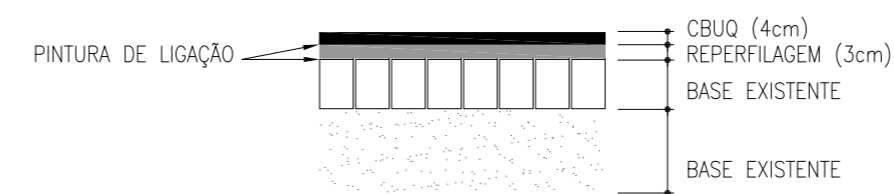
EXTENSÃO DA VIA: 782m

LARGURA MÉDIA DA VIA: 7,00m



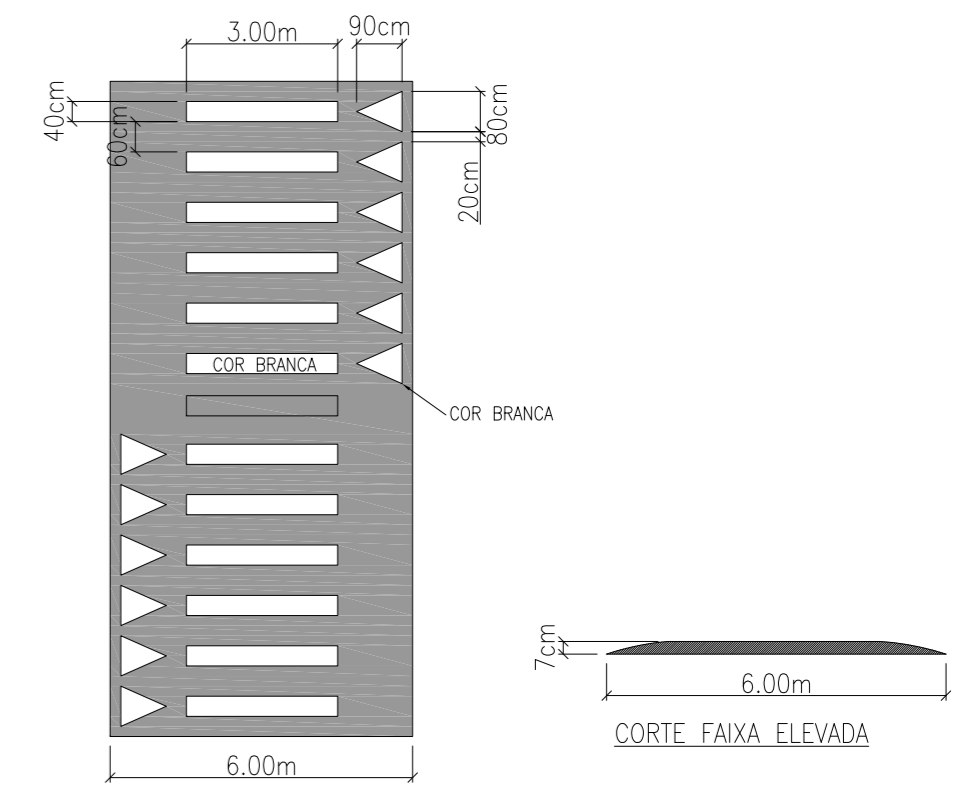
PERFIL TRANSVERSAL A-A

ESCALA: 1/500



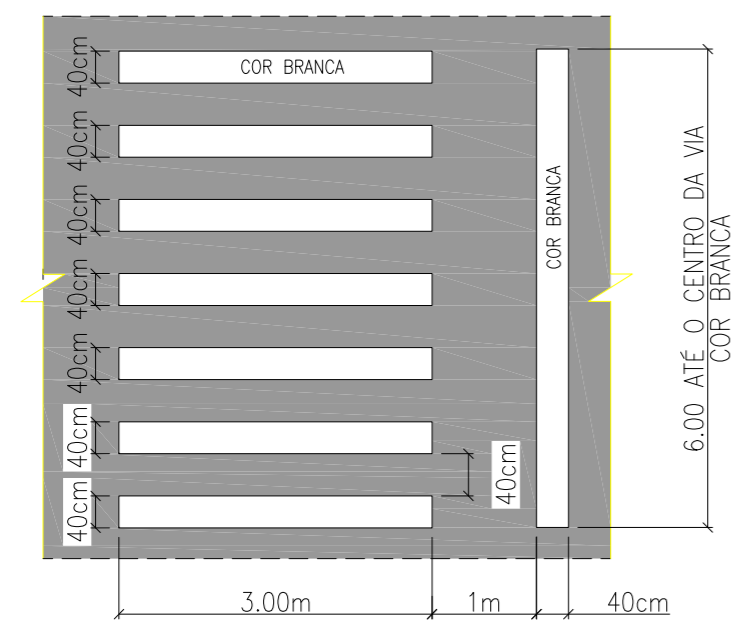
CORTE CAMADAS PAVIMENTAÇÃO

ESCALA: 1/750



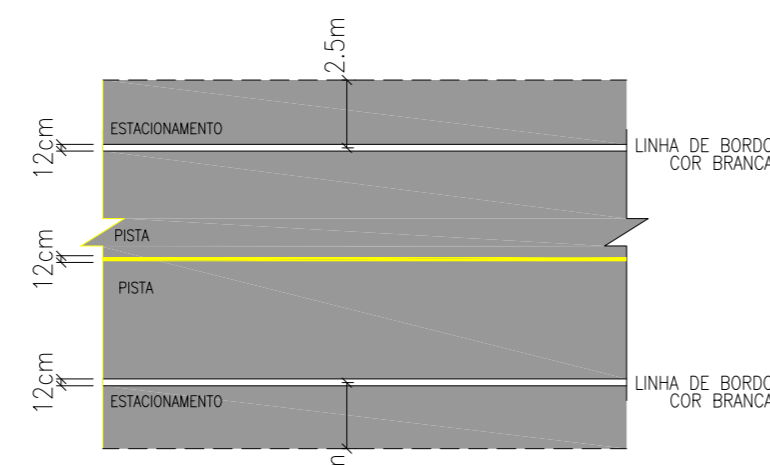
DETALHE FAIXA ELEVADA

ESCALA: 1/750



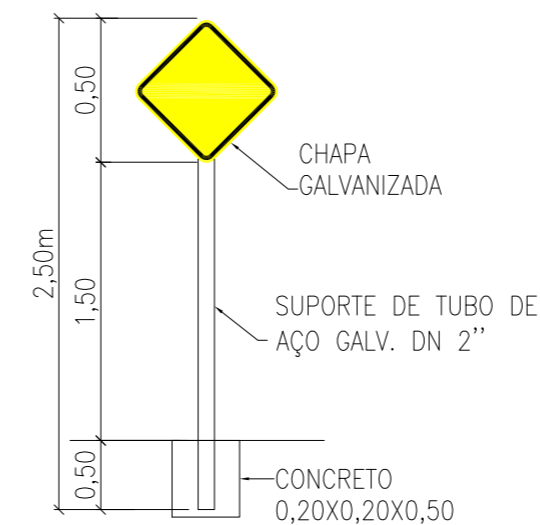
DETALHE FAIXA DE PEDESTRES

ESCALA: 1/750



DETALHE SINALIZAÇÃO HORIZONTAL

ESCALA: 1/750



DETALHE SINALIZAÇÃO VERTICAL

ESCALA: 1/750

OBS:ESPECIFICAÇÕES CONFORME MANUAL DO CONTRAN

MUNICÍPIO DE VILA FLORES - RS
PAVIMENTAÇÃO ASFÁLTICA EM CBUQ

PROPRIETÁRIO:	OBRA:	
MUNICÍPIO DE VILA FLORES - CNPJ: 91.566.869/0001-53 EVANDRO A. BRANDALISE - Prefeito Municipal	PAVIMENTAÇÃO ASF. EM CBUQ	
	ENDEREÇO DA OBRA:	
	Rua Aimoré	
	DESCRIÇÃO:	
	PLANTA DE LOCALIZAÇÃO CORTES E DETALHES	
ESCALA:	ÁREA:	PRANCHA:
indicada	9.800,00m ²	03/03
DATA:		
mar/2025		

ANEXO I-C
RESPONSÁVEL TÉCNICO:

AUGUSTO BEN
ENGENHEIRO CIVIL
CREA-RS 236427