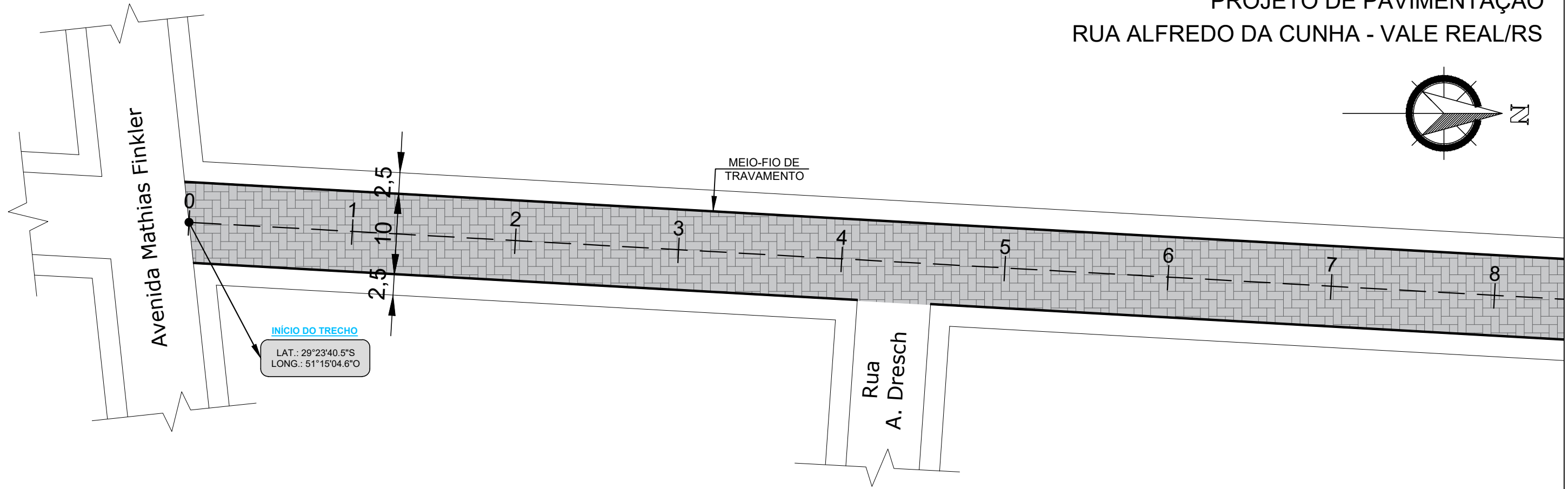
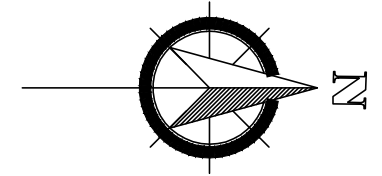
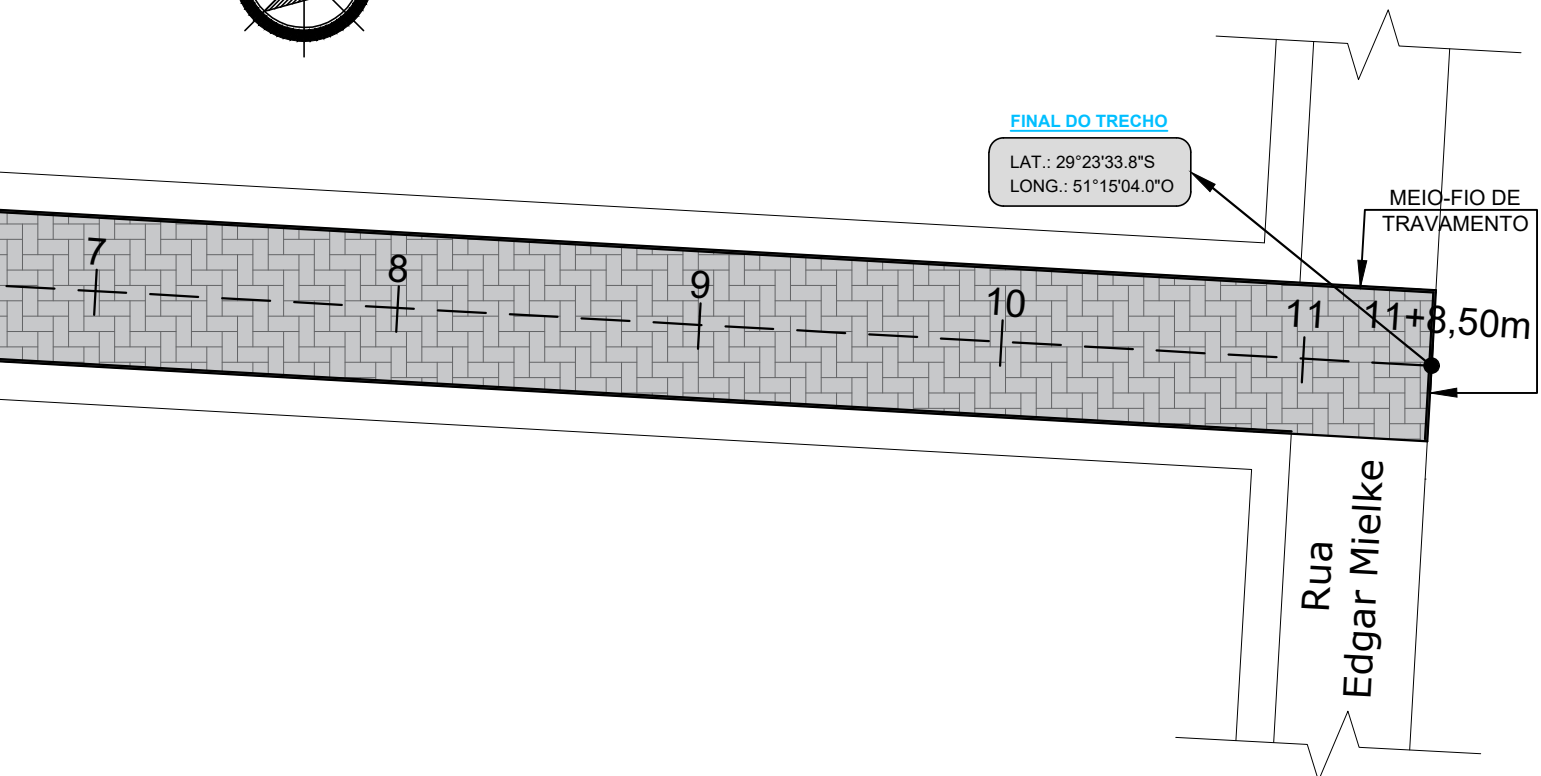
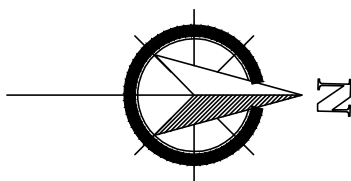


PROJETO DE PAVIMENTAÇÃO
RUA ALFREDO DA CUNHA - VALE REAL/RS



INÍCIO DO TRECHO
LAT.: 29°23'40.5"S
LONG.: 51°15'04.6"O



FINAL DO TRECHO
LAT.: 29°23'33.8"S
LONG.: 51°15'04.0"O



MUNICÍPIO DE VALE REAL
Rua Rio Branco, 659 - Bairro Vila Nova - Vale Real/RS
CEP 95.778-000 | Fone: (51) 3637-7050

TÍTULO: PROJETO DE PAVIMENTAÇÃO EM BLOCOS INTERTRAVADOS DE CONCRETO - RUA ALFREDO DA CUNHA		ÁREA TOTAL: 2.285,00m ²
LOCAL: RUA ALFREDO DA CUNHA - BAIRRO CENTRO - VALE REAL/RS		ESCALA: 1/500
PROPRIETÁRIO: PREFEITURA MUNICIPAL DE VALE REAL		DATA: FEV/2025
RESP. TÉCNICO: HENRIQUE MAX KERBER ENGENHEIRO CIVIL CREA-RS 259.302		PRANCHA: 3/6
PROJETO DE PAVIMENTAÇÃO		