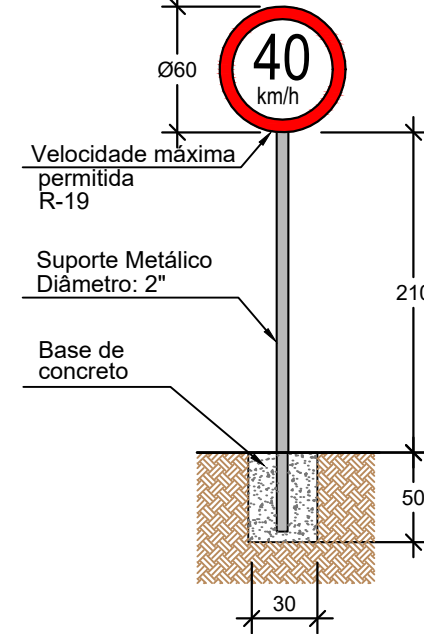
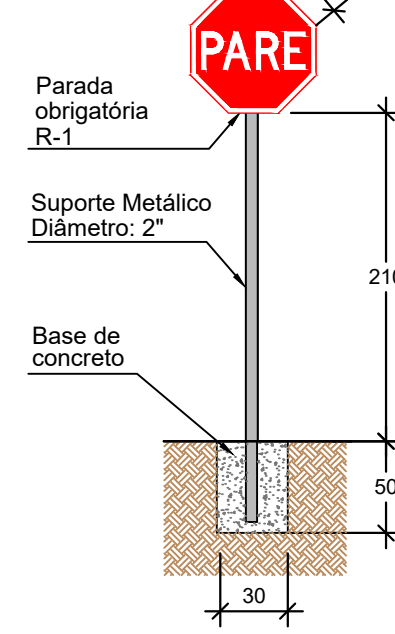


## DETALHE PLACAS DE SINALIZAÇÃO

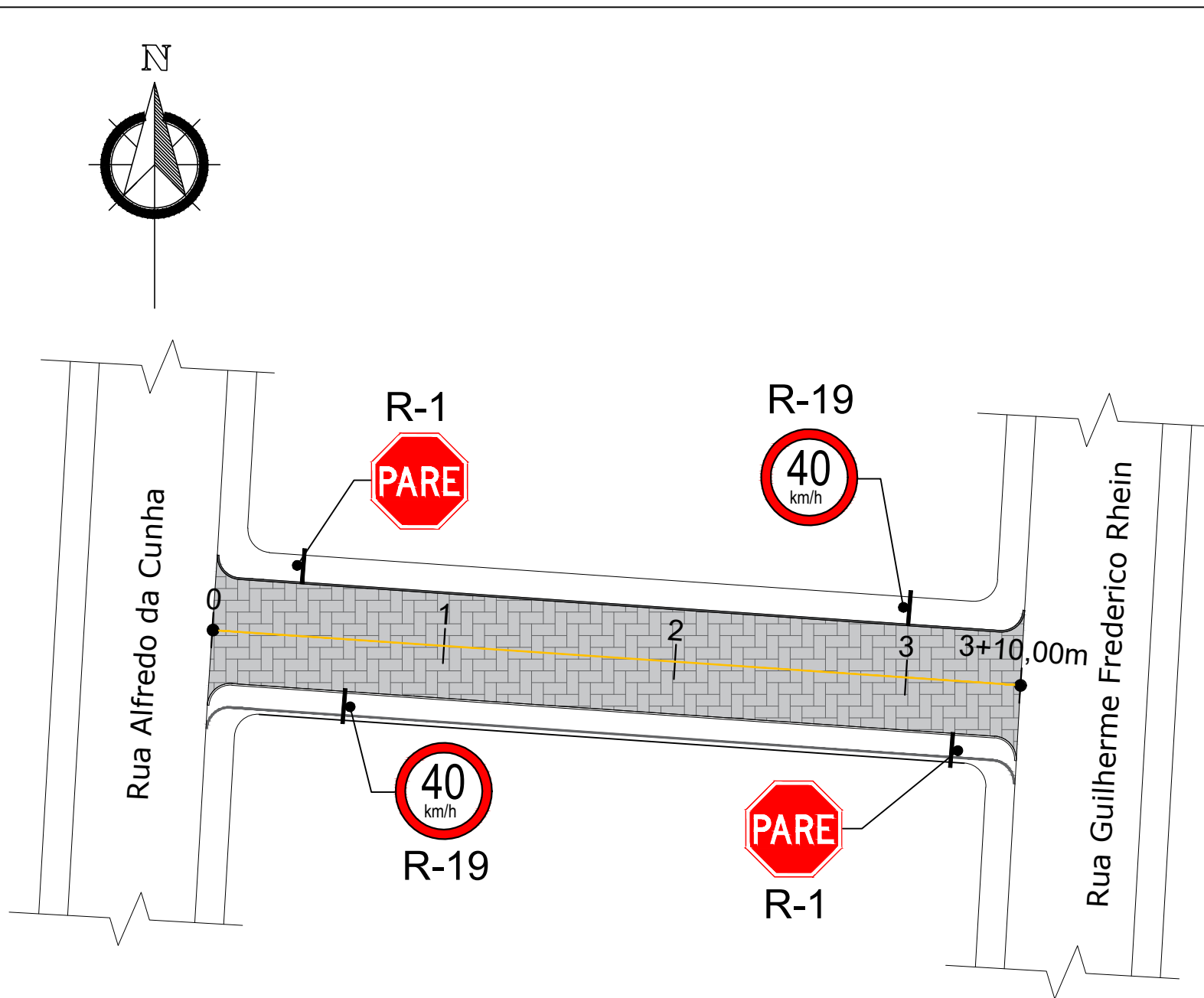
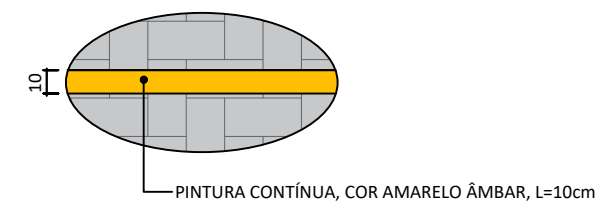
REGULAMENTAÇÃO  
2 Unidades



REGULAMENTAÇÃO  
2 Unidades



## DETALHE SINALIZAÇÃO HORIZONTAL



## SINALIZAÇÃO HORIZONTAL

QUANTITATIVO SINALIZAÇÃO HORIZONTAL	
DESCRIÇÃO	
A EXECUTAR	
PINTURA DE EIXO = 70,00m	
TOTAL DA PINTURA = 70,00m de extensão x 0,10m de comprimento = 7,00m²	

## SINALIZAÇÃO VERTICAL

QUANTITATIVO SINALIZAÇÃO VERTICAL	
DESCRIÇÃO	QT
- PLACA DE REGULAMENTAÇÃO	
R - 1 (PARE OBRIGATÓRIA)	A EXECUTAR 2,00 UNIDADES
R - 19 (VELOCIDADE PERMITIDA)	A EXECUTAR 2,00 UNIDADES

OBSERVAÇÕES:  
 - SINALIZAÇÃO COMPLEMENTAR A EXISTENTE  
 - SINALIZAÇÃO DE ACORDO COM CONTRAN/DENATRAN  
 - PLACAS DE INDICAÇÃO DE LOGRADOURO CONFORME LEIS DE TRÂNSITO MUNICIPAIS (PADRÃO MUNICIPAL)

<p><b>MUNICÍPIO DE VALE REAL</b>                  Rua Rio Branco, 659 - Bairro Vila Nova - Vale Real/RS                  CEP 95.778-000   Fone: (51) 3637-7050</p>	TÍTULO: <b>PROJETO DE PAVIMENTAÇÃO EM BLOCOS INTERTRAVADOS DE CONCRETO - RUA ARMINDO DRESCH</b>	ÁREA TOTAL: 633,44m²
	LOCAL: RUA ARMINDO DRESCH - BAIRRO CENTRO - VALE REAL/ RS	ESCALA: 1/500
	PROPRIETÁRIO: PREFEITURA MUNICIPAL DE VALE REAL	DATA: SET/2024
	RESP. TÉCNICO: HENRIQUE MAX KERBER ENGENHEIRO CIVIL   CREA-RS 259.302	PRANCHA: <b>4/5</b>
<b>PROJETO DE SINALIZAÇÃO</b>		