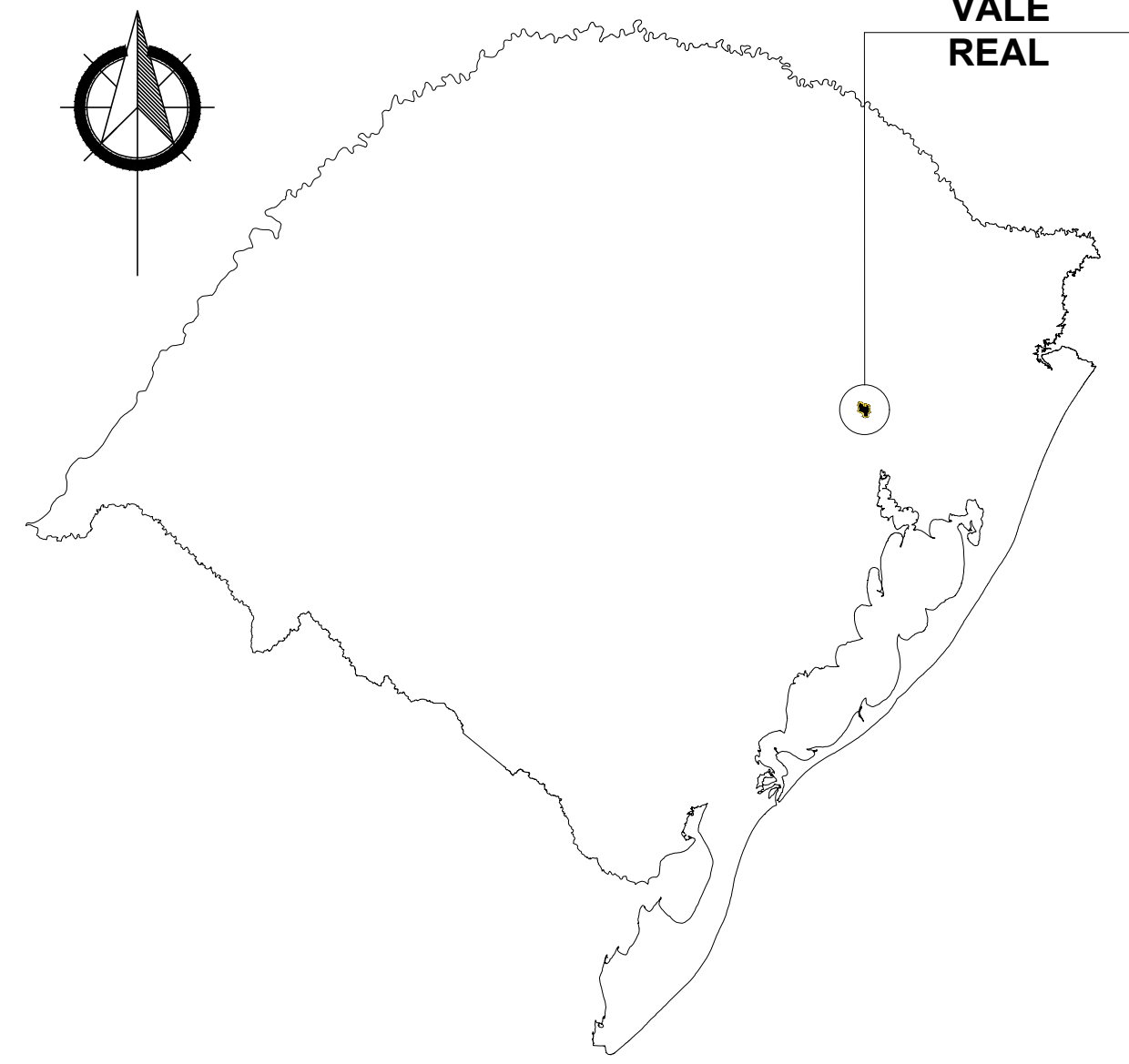






MAPA DE SITUAÇÃO E LOCALIZAÇÃO - S/ ESC.

FONTE: GOOGLE EARTH PRO, 2025.



**VALE  
REAL**

PAVIMENTAÇÃO EM BLOCOS INTERTRAVADOS DE CONCRETO  
 SHIRLEY KASPARY - (EXTENSÃO 500,00m x LARGURA 9,00m)  
 ÁREA TOTAL: 4.500,00m<sup>2</sup>



**MUNICÍPIO DE  
VALE REAL**

Rua Rio Branco, 659 - Bairro Vila Nova - Vale Real/RS  
 CEP 95.778-000 | Fone: (51) 3637-7050

TÍTULO: <b>PROJETO DE PAVIMENTAÇÃO EM BLOCOS INTERTRAVADOS DE CONCRETO - RUA SHIRLEY KASPARY</b>		ÁREA TOTAL: 4.500,00m <sup>2</sup>
LOCAL: RUA SHIRLEY KASPARY - BAIRRO CENTRO - VALE REAL/ RS		ESCALA: INDICADA
PROPRIETÁRIO:  PREFEITURA MUNICIPAL DE VALE REAL	RESP. TÉCNICO:  HENRIQUE MAX KERBER ENGENHEIRO CIVIL   CREA-RS 259.302	DATA: JUL/2025
MAPA DE SITUAÇÃO DE LOCALIZAÇÃO		PRANCHA: <b>1/5</b>