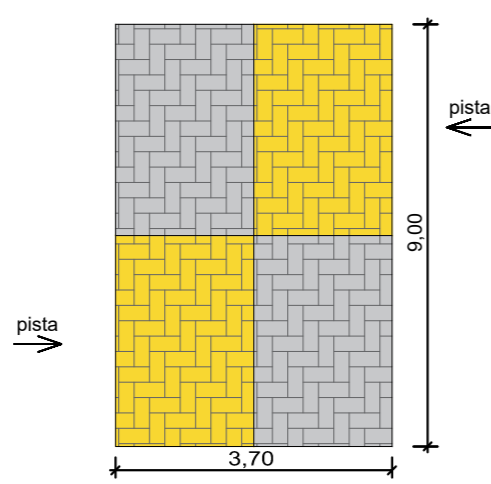
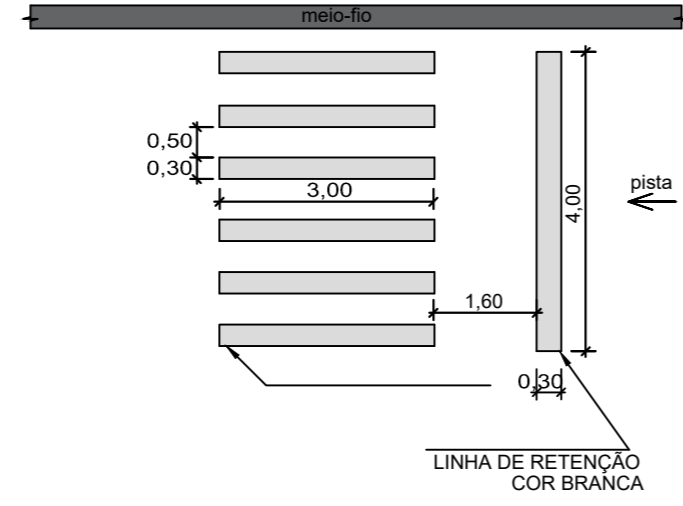


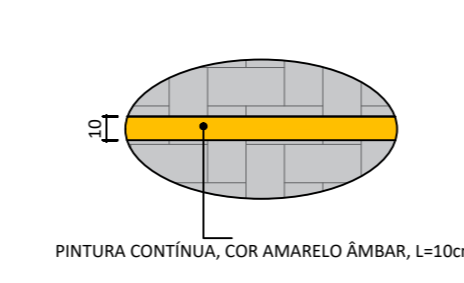
DETALHE LOMBADA



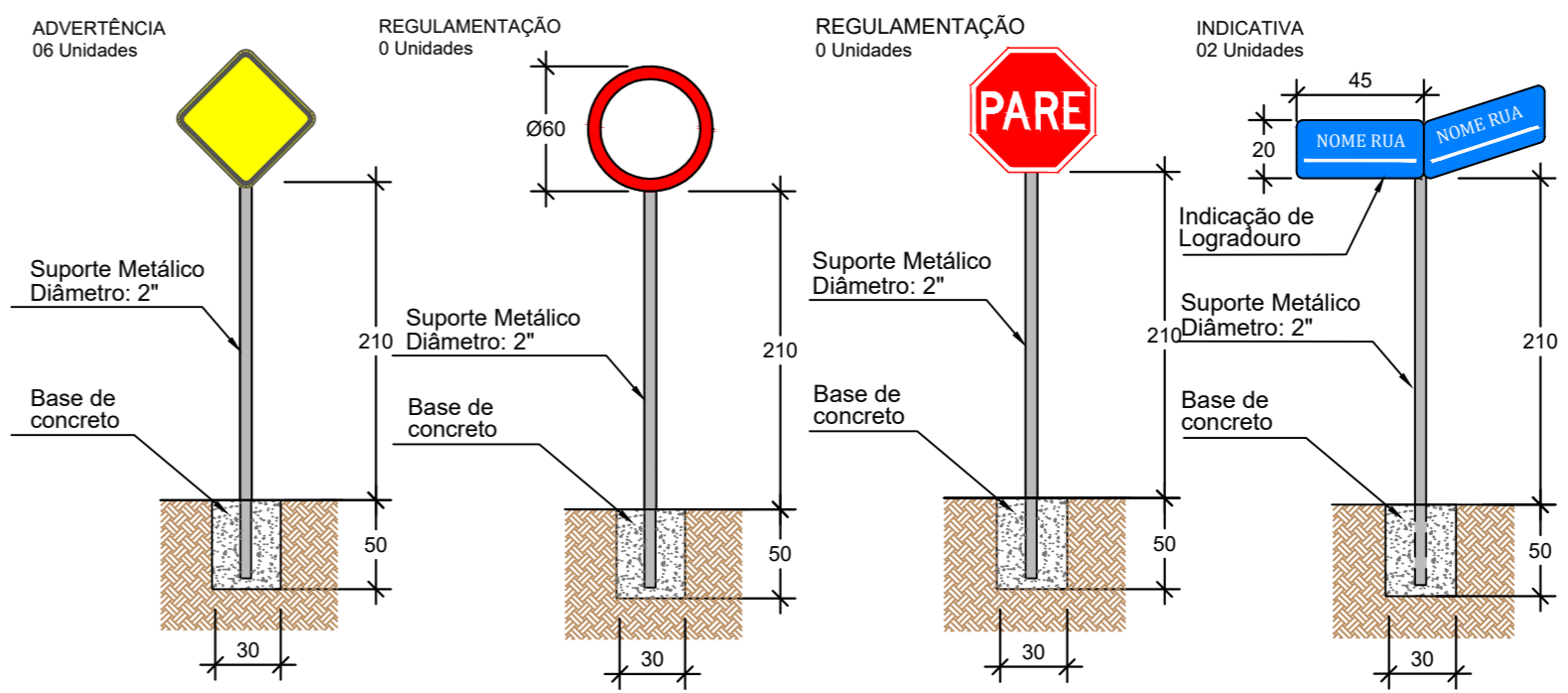
DETALHE FAIXA DE PEDESTRES



DETALHE PINTURA DO EIXO



DETALHE PLACAS DE SINALIZAÇÃO



SINALIZAÇÃO HORIZONTAL

QUANTITATIVO SINALIZAÇÃO HORIZONTAL	
DESCRIÇÃO	QT
A EXECUTAR	
PINTURA TRAVESSIAS DE PEDESTRES = 01 UNIDADE	
TRAVESSIA DE PEDESTRES = 11 FAIXAS (30cm x 3,00m) + 02 FAIXAS DE RETENÇÃO (30cm x 4,00m)	
TOTAL PINTURA = [(11,00 x 0,30 x 3,00) + (2,00 x 0,30 x 4,00)] = 12,30m² (BRANCO)	
PINTURA LOMBADA = 02 UNIDADES	
10,50m² x 2 UNIDADES = 21,00m² (AMARELO ÂMBAR)	
PINTURA EIXO DA VIA = 500,00m	
EXTENSÃO 500,00m x LARGURA 0,10m = 50,00m² (AMARELO ÂMBAR)	

SINALIZAÇÃO VERTICAL

QUANTITATIVO SINALIZAÇÃO VERTICAL	
DESCRIÇÃO	QT
- PLACA DE REGULAMENTAÇÃO R - 1 (PARE OBRIGATORIA)	A EXECUTAR 0,00 UNIDADES
- PLACA DE REGULAMENTAÇÃO R - 19 (VELOCIDADE PERMITIDA)	A EXECUTAR 0,00 UNIDADES
- PLACA DE ADVERTÊNCIA A - 32b (TRAVESSIA DE PEDESTRES)	A EXECUTAR 2,00 UNIDADES
- PLACA DE ADVERTÊNCIA A - 18 (LOMBADA/SALIÊNCIA)	A EXECUTAR 4,00 UNIDADES
- PLACA DE INDICAÇÃO INDICAÇÃO DE LOGRADOURO	A EXECUTAR 2,00 UNIDADES

OBSERVAÇÕES:
 - SINALIZAÇÃO COMPLEMENTAR A EXISTENTE
 - SINALIZAÇÃO DE ACORDO COM CONTRANDENATRA
 - PLACAS DE INDICAÇÃO DE LOGRADOURO CONFORME LEIS DE TRÂNSITO MUNICIPAIS (PADRÃO MUNICIPAL)



MUNICÍPIO DE VALE REAL
 Rua Rio Branco, 659 - Bairro Vila Nova - Vale Real/RS
 CEP 95.778-000 | Fone: (51) 3637-7050

TÍTULO: PROJETO DE PAVIMENTAÇÃO EM BLOCOS INTERTRAVADOS DE CONCRETO - RUA SHIRLEY KASPARY

LOCAL: RUA SHIRLEY KASPARY - BAIRRO CENTRO - VALE REAL/RS

PRÓPRIETÁRIO: PREFEITURA MUNICIPAL DE VALE REAL

RESP. TÉCNICO: HENRIQUE MAX KERBER ENGENHEIRO CIVIL | CREA-RS 259.302

ÁREA TOTAL: 4.500,00m²

ESCALA: 1/500

DATA: JUL/2025

PRANCHA: 4/5

PROJETO DE SINALIZAÇÃO