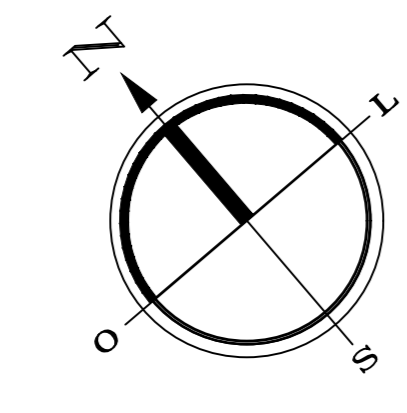


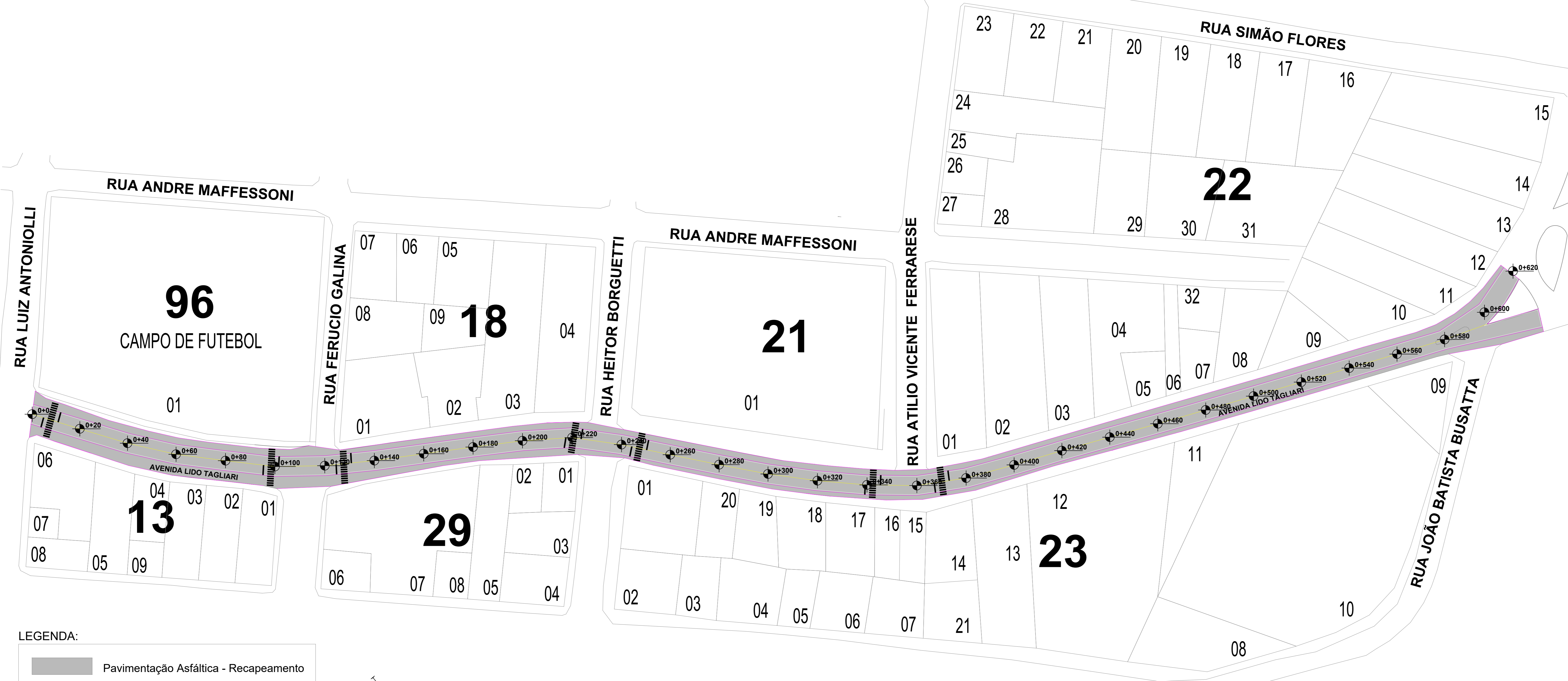
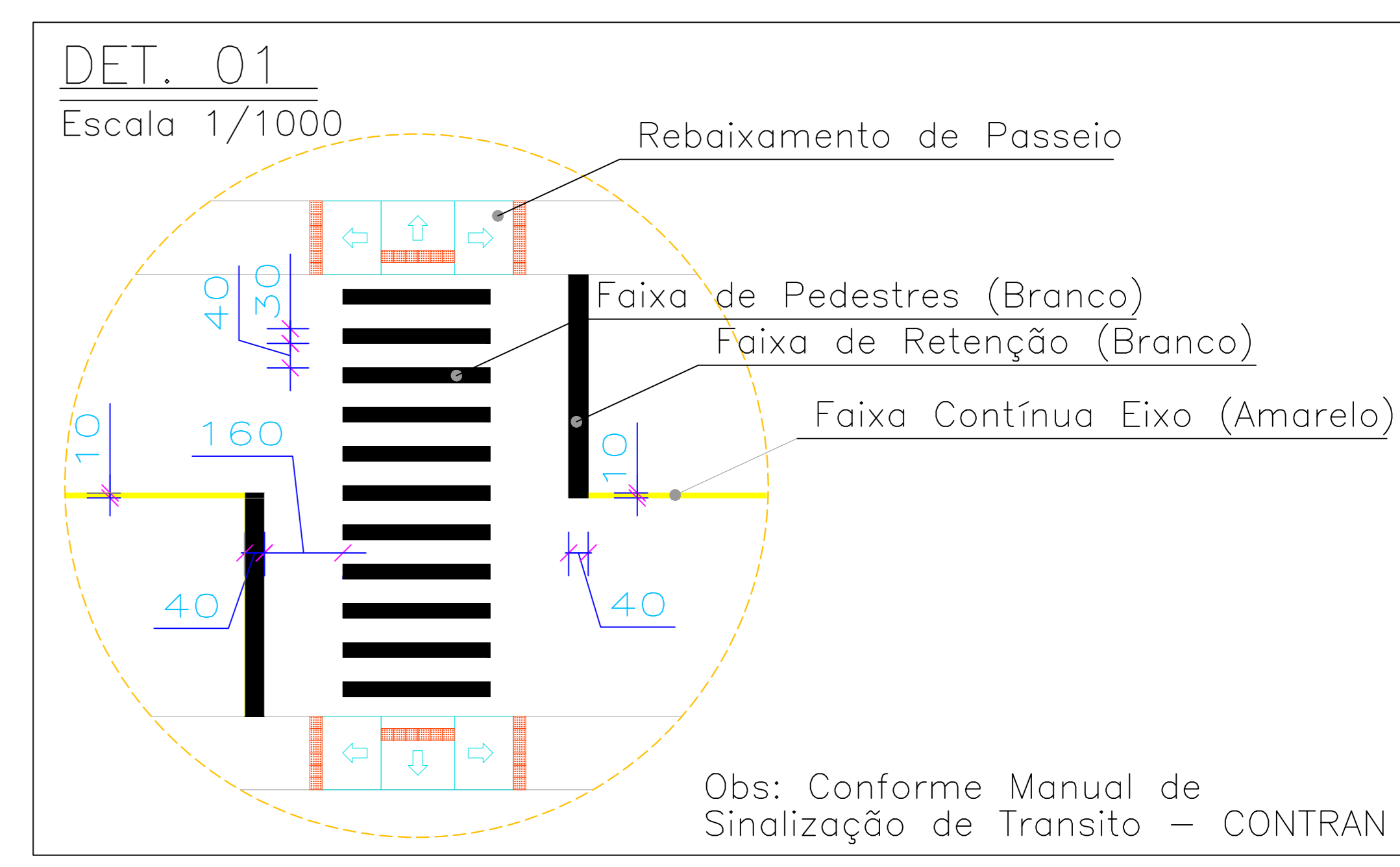


- LEGENDA:
- Área de fresagem e recapeamento
  - Área de recapeamento

Avenida Lido Tagliari:  
 Trecho entre as Ruas Luiz Antonioli e João Batista Busatta  
 Área de pavimentação: 8.086,03 m<sup>2</sup>

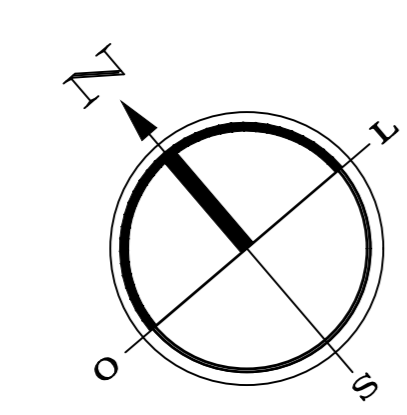


Croqui de Localização



- LEGENDA:
- Pavimentação Asfáltica - Recapeamento
  - Faixa de Sinalização Lateral
  - Faixa de Sinalização Central
  - Faixa de Pedestres

Avenida Lido Tagliari:  
 Trecho entre as Ruas Luiz Antonioli e João Batista Busatta  
 Área de pavimentação: 8.086,03 m<sup>2</sup>



Croqui de Localização

- Espessura de Reperfilagem: 05cm
- Espessura de Recapeamento: 03cm
- Espessura Total Final: 08cm



ESTADO DO RIO GRANDE DO SUL  
 PREFEITURA MUNICIPAL DE ESTAÇÃO  
 Floreio Piazzetta nº 95 - Centro  
 CEP - 99930-000

**PAVIMENTAÇÃO ASFÁLTICA COM CBUQ (Concreto Betuminoso Usinado a Quente)**

Local: Avenida Lido Tagliari - Trecho entre as Ruas Luiz Antonioli e João Batista Busatta

Proprietário: PREFEITURA MUNICIPAL DE ESTAÇÃO

Resp. Técnico: ANDERSON DALBOSCO GEHLEN  
 Engenheiro Civil CREA-RS 241529

Desenho: Anderson Escala: 1:750 Área: 8.086,03 m<sup>2</sup> Data: Março/2025

FRANCHA: 01/06