

Legenda
 Pavimentação

Início Lat. 27°55'47.94"S Long. 53° 5'33.37"O

Fim Lat. 27°55'50.61"S Long. 53° 5'30.06"O

Google Earth
 Image ©2024 Airbus

30 m

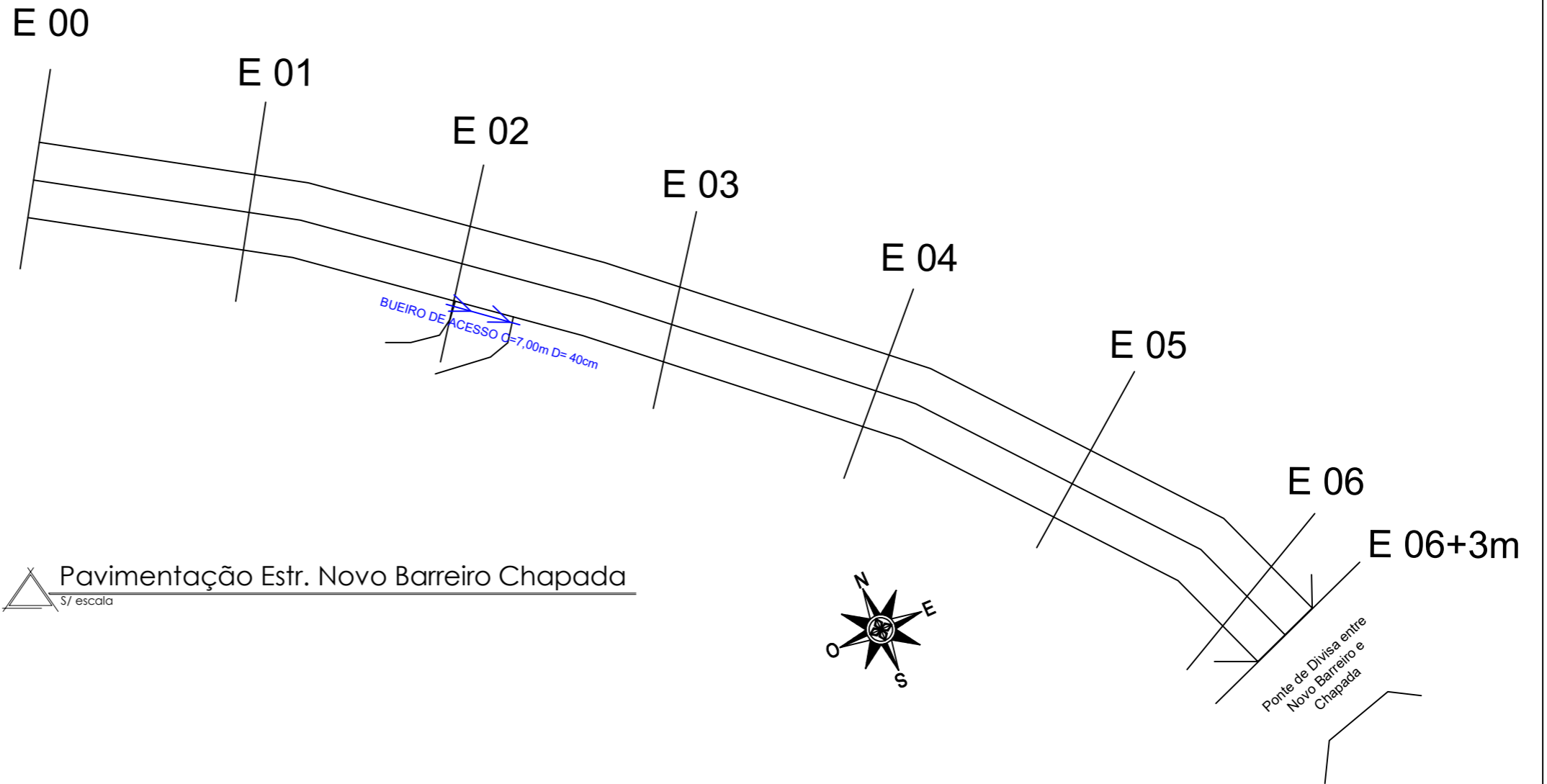
MARCIA
 RAQUEL
 RODRIGUES
 PRESOTTO:007
 32676002

Assinado de forma
 digital por MARCIA
 RAQUEL RODRIGUES
 PRESOTTO:0073267
 6002
 Dados: 2026.01.14
 16:39:19 -03'00'

gov.br Documento assinado digitalmente
 DOUGLAS TONELLO ROSSETTO
 Data: 02/01/2026 15:30:42-0300
 Verifique em <https://validar.iti.gov.br>

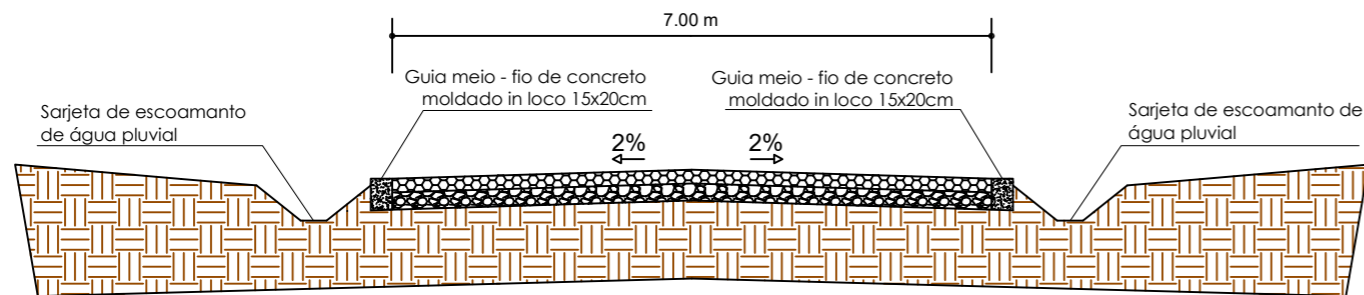
| | | | | |
|--------------------|---|-------------|--|--|
| | OBRA: PAVIMENTAÇÃO COM PEDRAS IRREGULARES | | | PRANCHA: 01 |
| | RESPONSÁVEL TECNICO: _____ <small>ENGENHEIRO CIVIL DOUGLAS TONELLO ROSSETTO CREA-RS 264229</small> | | | |
| | PROPIETÁRIO: _____ <small>PREFEITURA MUNICIPAL DE NOVO BARREIRO CNPJ 92.410.521/0001-35</small> | | | |
| | ENDEREÇO: Novo Barreiro - RS | | | |
| | PROJETO: Localização Novo Barreiro - Chapada | | | |
| DATA: JANEIRO 2026 | ÁREA : 861,00 m ² | ESCALA: S/E | | |

| ESTRADA NOVO BARREIRO - CHAPADA | | | |
|---------------------------------|---------|-------------|----------------------|
| ESTACA | LARGURA | COMPRIMENTO | ÁREA |
| E 01 | 7,00m | 20,00m | 140,00m ² |
| E 02 | 7,00m | 20,00m | 140,00m ² |
| E 03 | 7,00m | 20,00m | 140,00m ² |
| E 04 | 7,00m | 20,00m | 140,00m ² |
| E 05 | 7,00m | 20,00m | 140,00m ² |
| E 06 | 7,00m | 20,00m | 140,00m ² |
| E 07+3m | 7,00m | 3,00m | 21,00m ² |
| ÁREA TOTAL: | | | 861,00m ² |

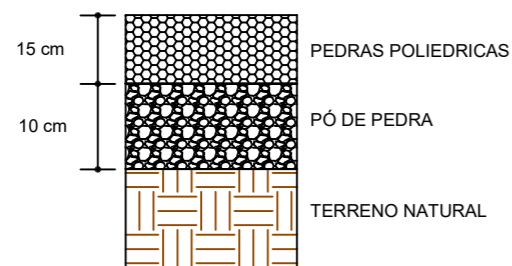


Pavimentação Estr. Novo Barreiro Chapada
S/ escala

SEÇÃO TRANSVERSAL TIPO DE PAVIMENTAÇÃO



CORTE A-A



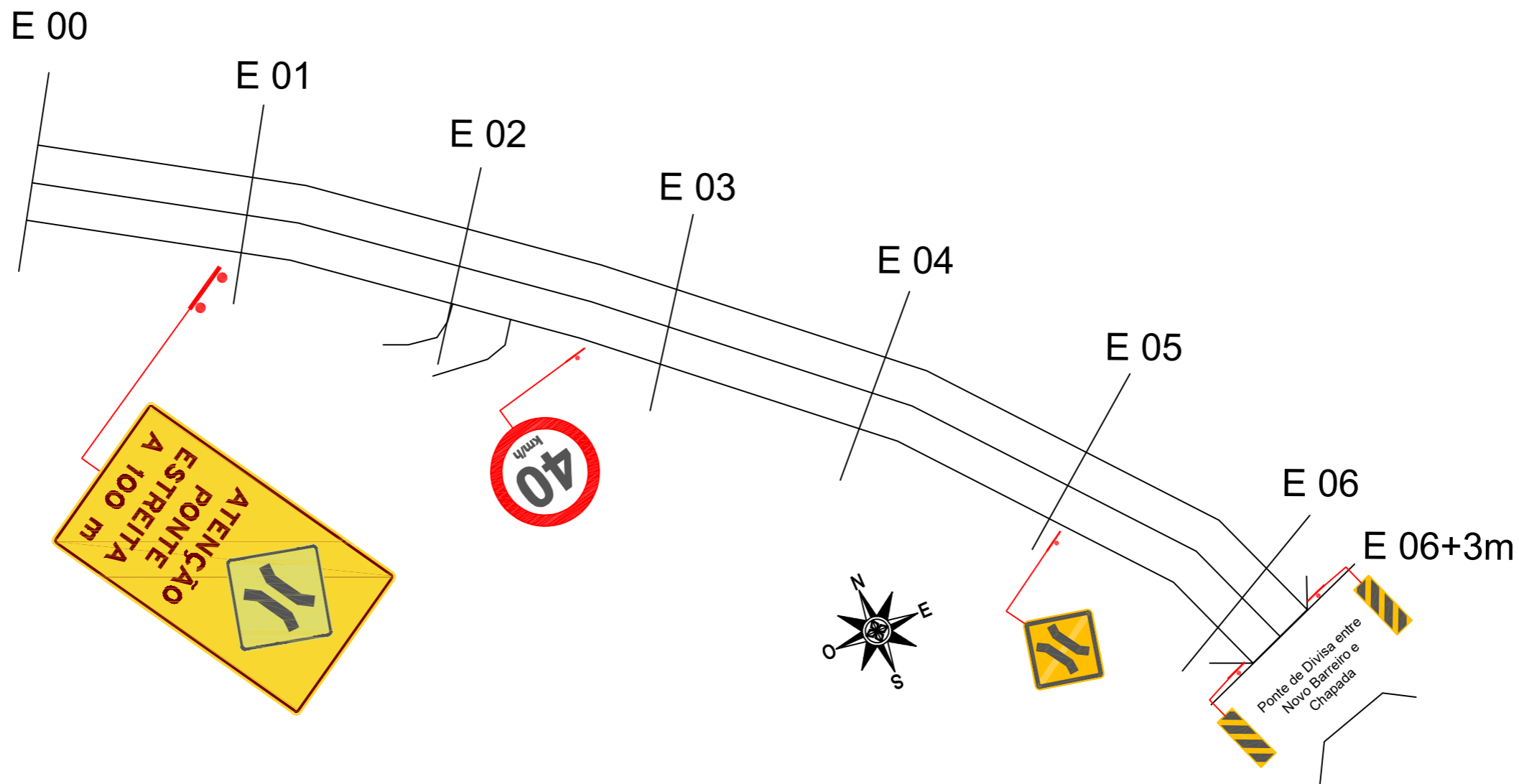
Perfil Transversal
S/ escala

MARCIA RAQUEL RODRIGUES PRESOTTO:0732676002
Assinado de forma digital por MARCIA RAQUEL RODRIGUES PRESOTTO:00732676002
Dados: 2026.01.14 16:39:02 -03'00'

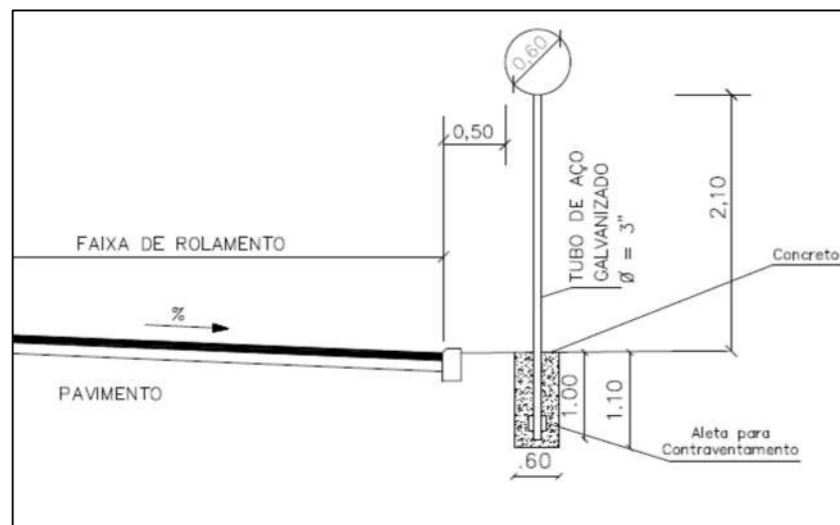
Documento assinado digitalmente
gov.br DOUGLAS TONELLO ROSSETTO
Data: 14/01/2026 14:47:37-0300
Verifique em <https://validar.iti.gov.br>



| | |
|---|-----------------------------|
| OBRA: PAVIMENTAÇÃO COM PEDRAS IRREGULARES | |
| RESPONSÁVEL TECNICO: ENGENHEIRO CIVIL DOUGLAS TONELLO ROSSETTO CREA-RS 264229 | |
| PROPIETÁRIO: PREFEITURA MUNICIPAL DE NOVO BARREIRO CNPJ 92.410.521/0001-35 | |
| ENDEREÇO: Novo Barreiro - RS | |
| PROJETO: Pavimentação NB - Chapada | PRANCHA: |
| DATA: JANEIRO 2026 | ÁREA: 861,00 m ² |
| ESCALA: S/E | 02 |



Sinalização estr. Novo Barreiro - Chapada
S/ escala




Fixação da Sinalização
S/ escala

MARCIA
RAQUEL
RODRIGUES
PRESOTTO:007
32676002

Assinado de forma digital por MARCIA RAQUEL RODRIGUES PRESOTTO:00732676002
Dados: 2026.01.14 16:38:46 -03'00'

Documento assinado digitalmente
gov.br DOUGLAS TONELLO ROSSETTO
Data: 02/01/2026 15:30:42-0300
Verifique em <https://validar.iti.gov.br>



| | |
|--|-----------------------------|
| OBRA: PAVIMENTAÇÃO COM PEDRAS IRREGULARES | |
| RESPONSÁVEL TECNICO: _____ ENGENHEIRO CIVIL DOUGLAS TONELLO ROSSETTO CREA-RS 264229 | |
| PROPIETÁRIO: _____ PREFEITURA MUNICIPAL DE NOVO BARREIRO CNPJ 92.410.521/0001-35 | |
| ENDEREÇO: Novo Barreiro - RS | |
| PROJETO: Sinalização Novo Barreiro - Chapada | PRANCHA: |
| DATA: JANEIRO 2026 | ÁREA: 861,00 m ² |
| ESCALA: S/E | 03 |