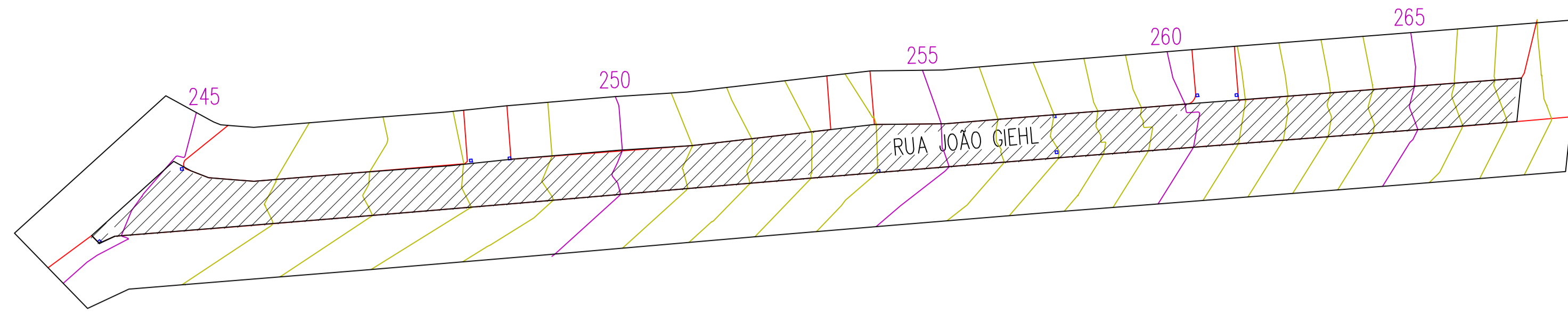
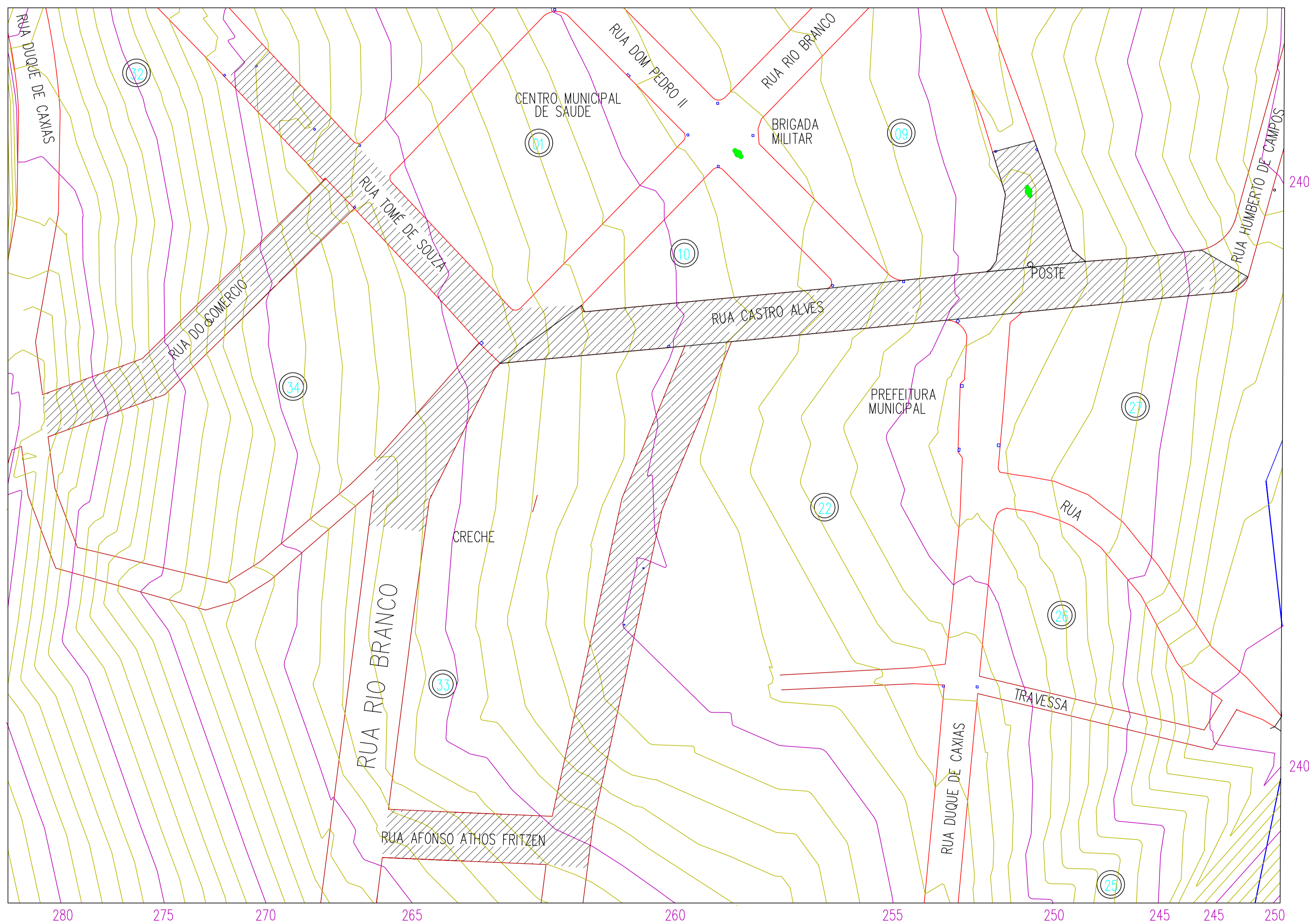
 PREFEITURA MUNICIPAL DE PINHEIRINHO DO VALE/RS		
OBRA:	PROJETO DE DRENAGEM	CONTEÚDO: Estudo Topográfico
LOCAL:	PINHEIRINHO DO VALE	DATA: Setembro/2025
PROPORONTE:	Elton Totto Prefeito Municipal	ESCALA: 1/2000
		ÁREA: 1.259,16m <sup>2</sup>
		RESP. TÉCNICO: Sadi de Souza Eng. Civil - CREA/RS nº 136.932
		PRANCHA: 02 06



**TRECHO 01 DETALHE ESTUDO TOPOGRÁFICO**  
 ESCALA: 1/750



**TRECHO 02 DETALHE ESTUDO TOPOGRÁFICO**  
 ESCALA: 1/750

PREFEITURA MUNICIPAL DE PINHEIRINHO DO VALE/RS		
OBRA:	PROJETO DE DRENAGEM	CONTEÚDO: Detalhe Estudo Topográfico
LOCAL:	PINHEIRINHO DO VALE	DATA: Setembro/2025
PROPONENTE:	Elton Totto Prefeito Municipal	ESCALA: 1/2000
		ÁREA: 1.259,16m <sup>2</sup>
		RESP. TÉCNICO: Sadi de Souza Eng. Civil - CREA/RS nº 136.932
		PRANCHA: 03 05





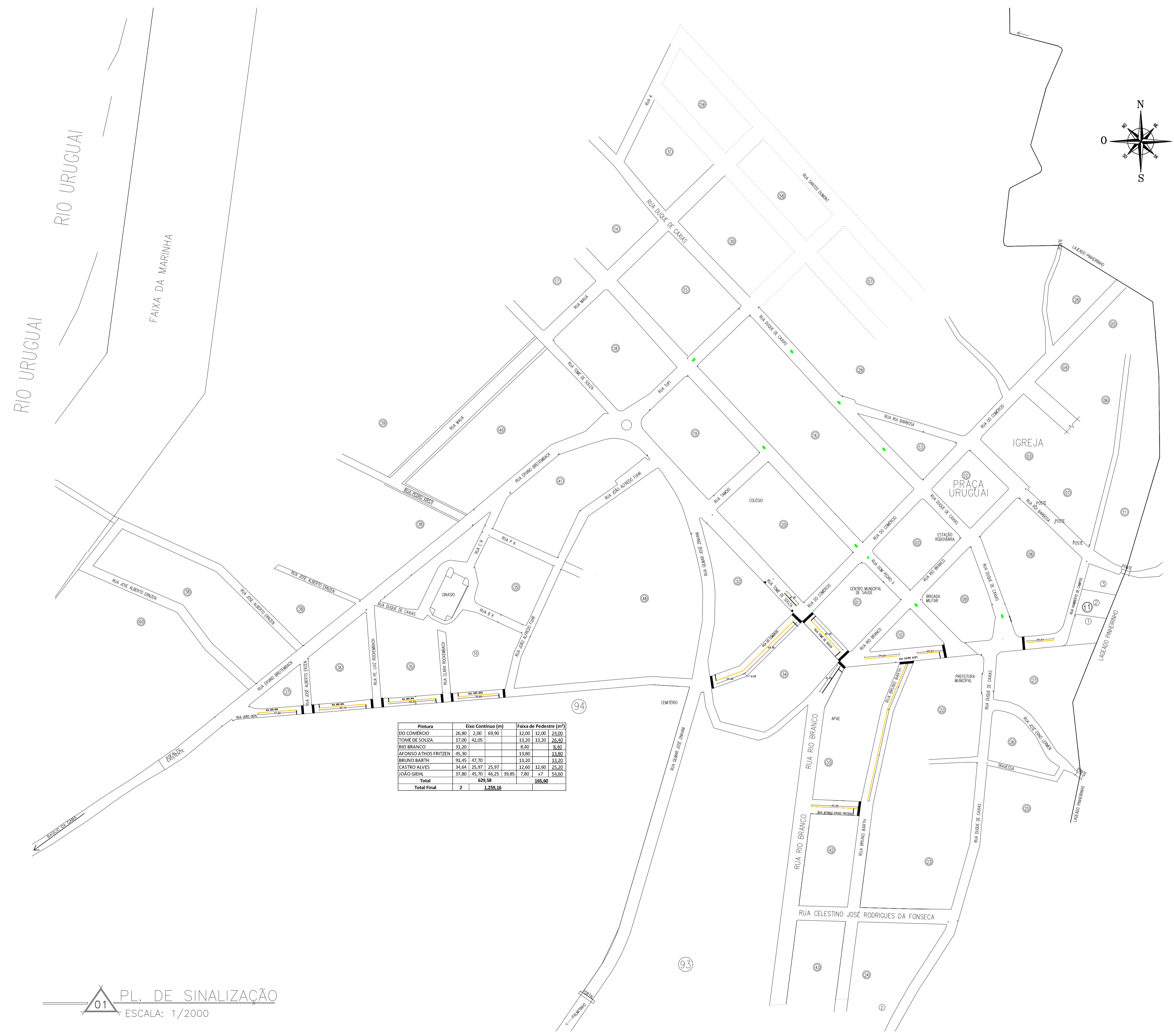
- LEGENDA**
- SENTIDO DO ESCOAMENTO PLUVIAL
  - DESAGUE OU PONTO DE DESTINO PLUVIAL
  - BOCA DE LOBO PROJETADA
  - BOCA DE LOBO EXISTENTE
  - TUBULAÇÃO DE CONCRETO Ø 80CM
  - TUBULAÇÃO DE CONCRETO Ø 100CM
  - TUBULAÇÃO DE CONCRETO Ø 60CM
  - PISO PODOTÁTIL DIRECIONAL
  - PISO PODOTÁTIL ALERTA
  - PLACA INDICATIVA
  - PASSEIO A EXECUTAR
  - PASSEIO EXISTENTE
  - PASSEIO SEM PAVIMENTAÇÃO
  - ÁREA A SER PAVIMENTADA
  - ÁREA A TER PAVIMENTAÇÃO RECONSTRUÍDA
  - FAIXA DIVISÃO DE PISTA

RUAS	Área (m²)
EX-COMERCIO	1.302,32
TOMÉ DE SOUZA	1.663,49
RIO BRANCO	826,07
ALONSO A THOS FRUTZEN	663,02
BRUNO MARTI	1.885,00
CASTRO ALVES	2.554,32
DIÓDOR DE CAXIAS	591,19
JOÃO GUELLI	2.108,58
<b>Área total a ser recuperada a pavimentação asfáltica</b>	<b>11.654,49</b>

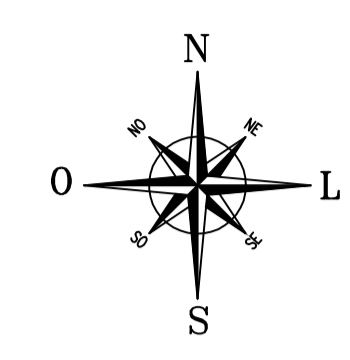
LEGENDA:  
 RUAS A SEREM EXECUTADA A PAVIMENTADAS

01 PL. DE PAVIMENTAÇÃO  
 ESCALA: 1/2000

<b>PREFEITURA MUNICIPAL DE PINHEIRINHO DO VALE/RS</b>		
OBRA:	CONTEÚDO:	
PROJETO DE DRENAGEM	Pavimentação	
LOCAL:	DATA:	
PINHEIRINHO DO VALE	Setembro/2025	
PROPORIONTE:	ESCALA:	ÁREA:
Elton Totto Prefeito Municipal	1/2000	11.654,49m²
RESP. TÉCNICO:	PRANCHA:	
Sadi de Souza Eng. Civil - CREA/RS nº 136.932	05 06	



- LEGENDA**
- SENTIDO DO ESCOAMENTO PLUVIAL
  - DESAGUE OU PONTO DE DESTINO PLUVIAL
  - BOCA DE LOBO PROJETADA
  - BOCA DE LOBO EXISTENTE
  - TUBULAÇÃO DE CONCRETO Ø 80CM
  - TUBULAÇÃO DE CONCRETO Ø 100CM
  - TUBULAÇÃO DE CONCRETO Ø 60CM
  - PISO PODOTÁTIL DIRECIONAL
  - PISO PODOTÁTIL ALERTA
  - PLACA INDICATIVA
  - PASSEIO Á EXECUTAR
  - PASSEIO EXISTENTE
  - PASSEIO SEM PAVIMENTAÇÃO
  - ÁREA A SER PAVIMENTADA
  - ÁREA A TER PAVIMENTAÇÃO RECONSTRUÍDA
  - FAIXA DIVISÃO DE PISTA



Pintura	Exco Contínuo (m)	Faixa de Pedestre (m²)
DO COMÉRCIO	26,80	2,00
TOMÉ DE SOUZA	17,00	42,06
RIO BRANCO	31,20	8,80
AFONSO ATHOS FRITZEN	45,30	13,80
BRUNO BARTH	91,45	13,20
CASTRO ALVES	36,64	25,97
JOÃO GÉHL	37,80	46,25
<b>Total</b>	<b>629,58</b>	<b>165,60</b>
<b>Total Final</b>	<b>2</b>	<b>1.259,16</b>

01 PL. DE SINALIZAÇÃO  
ESCALA: 1/2000

<b>PREFEITURA MUNICIPAL DE PINHEIRINHO DO VALE/RS</b>		
OBRA:	CONTEÚDO:	
PROJETO DE DRENAGEM	Sinalização	
LOCAL:	DATA:	
PINHEIRINHO DO VALE	Setembro/2025	
PROponente:	ESCALA:	PRANCHA:
Elton Tatto Prefeito Municipal	1/2000	06
	ÁREA:	
	1.259,16m²	06
	RESP. TÉCNICO:	
	Sadi de Souza Eng. Civil - CREA/RS nº 136.932	