

NOTAS DE SERVIÇO PROJETO DE SINALIZAÇÃO TURÍSTICA AMETISTA DO SUL/RS



PREFEITURA MUNICIPAL DE AMETISTA DO SUL/RS

Contrato 074/2021


Julho/2021

LINHA GERAL

PLACAS	CÓDIGO DIMENSÃO(m) RODOVIA COORDENADA	LOCALIZAÇÃO - SRE		QUANTIDADES		CÓD. CORES
		LE	LD	PLACAS	SUPORTES	
	CT001 2,50 x 1,20 BR386 -27.180849 -53.243547		2 + 250	1	2	t
	CT002 2,50 x 1,20 BR386 -27.192468° -53.272750°		5 + 750	1	2	t
	CT003 2,50 x 1,20 BR386 -27.337369° -53.383641°		31 + 250	1	2	t
	CT004 2,50 x 1,20 BR386 -27.363745° -53.392753°		34 + 000	1	2	t
	CT005 2,50 x 1,20 BR158 -27.688959° -53.309027°	75 + 150		1	2	t
	CT006 2,50 x 1,20 BR386 -27.665187° -53.312546°	72 + 350		1	2	t
	CT007 2,50 x 1,20 BR386 -27.379367° -53.398812°	36 + 000		1	2	t
	CT008 2,50 x 1,20 BR386 -27.365781° -53.395620°	34 + 350		1	2	t

LINHA GERAL

PLACAS	CÓDIGO DIMENSÃO(m) RODOVIA COORDENADA	LOCALIZAÇÃO		QUANTIDADES		CÓD. CORES
		LE	LD	PLACAS	SUPORTES	
	CT009 2,50 x 1,20 BR386 -27.954915° -52.914878°	135 + 500		1	2	t
	CT010 2,50 x 1,20 RS404 -27.800472° -52.824827°		23 + 750	1	2	t
	CT011 2,50 x 1,20 RS324 -27.417455° -52.857819°	56 + 150		1	2	t
	CT012 2,50 x 1,20 RS324 -27.386032° -52.917217°	48 + 000		1	2	t
	CT013 1,00 x 1,20 RS324/Planalt -27.330902° -53.053193°	33 + 000		1	1	t
	CT014 1,00 x 1,20 RS324/Planalt -27.330159° -53.054670°	32 + 800		1	1	t
	CT015 2,50 x 1,20 RS324 -27.339245° -53.067567°	29 + 900		1	2	t

PROJETO / LOCAL / ASSUNTO PROJETO DE SINALIZAÇÃO TURÍSTICA AMETISTA DO SUL NOTAS DE SERVIÇO		CONTRATANTE/CNPJ PREFEITURA M. AMETISTA DO SUL 92.411.156/0001-83	CONTRATO 074/2021		
ELABORAÇÃO STUDIO 55 LTDA.	CNPJ 12.812.219/0001-74	CÓDIGO PRANCHA NS-01 (A3)	ESCALA 1:10		REPRESENTAÇÕES GRÁFICAS
DIRETOR TÉCNICO GUSTAVO KAUFMANN	RESP. TÉCNICO WALID ABDEL / RS109554	CREA			<input checked="" type="checkbox"/> PLACAS RODOVIAS FEDERAIS <input checked="" type="checkbox"/> PLACAS ROD. ESTADUAIS <input checked="" type="checkbox"/> PLACAS ESTRADAS <input checked="" type="checkbox"/> PLACAS EM RUAS E AVENIDAS

LINHA GERAL

PLACAS	CÓDIGO DIMENSÃO(m) RODOVIA COORDENADA	LOCALIZAÇÃO		QUANTIDADES		CÓD. CORES
		LE	LD	PLACAS	SUPORTES	
	CT016 2,50 x 1,20 RS324 -27.341811° -53.126554°	24 + 500		1	2	t
	CT017 2,50 x 1,20 RS324 -27.243089° -53.192124°		9 + 750	1	2	t
	CT018 2,50 x 1,20 RS324 -27.341957° -53.128760°		24 + 100	1	2	t
	CT019 2,50 x 1,20 RS406 -27.415269° -52.856220°		27 + 250	1	2	t
	CT020 2,50 x 1,20 RS591 -27.367973° -53.298460°	21 + 100		1	2	t
	CT021 2,50 x 1,20 RS587 -27.492998° -53.371251°		1 + 800	1	2	t
	CT022 2,20 x 1,00 Est. Rod. B. p/Ametista -27.462783° -53.168008°	-	-	1	2	t
	CT023 2,50 x 1,20 RS591 -27.354560° -53.151262°		3 + 750	1	2	t

LINHA GERAL

PLACAS	CÓDIGO DIMENSÃO(m) RODOVIA COORDENADA	LOCALIZAÇÃO		QUANTIDADES		CÓD. CORES
		LE	LD	PLACAS	SUPORTES	
	CT024 2,50 x 1,20 RS591 -27.363882° -53.171588°		6 + 750	1	2	t
	CT025 2,50 x 1,20 RS591 -27.365121° -53.174173°	7 + 000		1	2	t
	CT026 2,50 x 1,20 RS591 -27.363232° -53.252351°	15 + 250		1	2	t
	CT027 2,50 x 1,20 RS591 -27.360037° -53.204372°	10 + 000		1	2	t
	CT028 2,50 x 1,20 RS591 -27.359818° -53.203803°		10 + 250	1	2	t.b
	CT029 2,50 x 1,20 Ametista -27.358503° -53.198123°	-	-	1	2	t
	CT030 2,20 x 1,00 Ametista -27.357018° -53.190780°	-	-	1	2	t

PROJETO / LOCAL / ASSUNTO PROJETO DE SINALIZAÇÃO TURÍSTICA AMETISTA DO SUL		CONTRATANTE/CNPJ PREFEITURA M. AMETISTA DO SUL		CONTRATO 074/2021	
NOTAS DE SERVIÇO		CNPJ 12.812.219/0001-74		CÓDIGO PRANCHA NS-02 (A3)	
ELABORAÇÃO STUDIO 55 LTDA.	CNPJ 12.812.219/0001-74	CÓDIGO PRANCHA NS-02 (A3)	ESCALA 1:10	REPRESENTAÇÕES GRÁFICAS	
DIRETOR TÉCNICO GUSTAVO KAUFMANN	RESP. TÉCNICO WALID ABDEL / RS109554	ESCALA 1:10	CREA	<input type="checkbox"/> PLACAS RODOVIAS FEDERAIS <input type="checkbox"/> PLACAS ROD. ESTADUAIS <input type="checkbox"/> PLACAS ESTRADAS <input type="checkbox"/> PLACAS EM RUAS E AVENIDAS	

LINHA GERAL

PLACAS	CÓDIGO DIMENSÃO(m) RODOVIA COORDENADA	LOCALIZAÇÃO		QUANTIDADES		CÓD. CORES
		LE	LD	PLACAS	SUPORTES	
AMETISTA DO SUL Centro Mineralogia Coperametista Ametista Parque	CT031 2,20 x 1,00 Ametista -27.358554° -53.188403°	-	-	1	1.b	t
AMETISTA DO SUL Info. Turísticas Igreja São Gabriel Belvedere Mina	CT032 2,20 x 1,00 Ametista -27.359233° -53.187156°	-	-	1	1.b	t
AMETISTA DO SUL Galeria Capra Info. Turísticas Igreja São Gabriel	CT033 2,20 x 1,00 Ametista -27.361761° -53.184012°	-	-	1	1.b	t
AMETISTA DO SUL Info. Turísticas LP Minerais Belvedere Mina	CT034 2,20 x 1,00 Ametista -27.362468° -53.183048°	-	-	1	1.b	t
AMETISTA DO SUL Museu do Bambu Belvedere Mina Agro. São Valentin	CT035 2,20 x 1,00 Ametista -27.364794° -53.179931°	-	-	1	1.b	t
AMETISTA DO SUL Igreja São Gabriel Belvedere Mina Agro. S. Valentin	CT036 2,20 x 1,00 Ametista -27.363807° -53.179306°	-	-	1	1.b	t
AMETISTA DO SUL Info. Turísticas Igreja São Gabriel Ametista Parque	CT037 2,20 x 1,00 Ametista -27.363626° -53.179184°	-	-	1	1.b	t
AMETISTA DO SUL Mr. das Pedras Info. Turísticas Vinícola Ametista	CT038 2,20 x 1,00 Ametista -27.361565° -53.182040°	-	-	1	1.b	t

LINHA GERAL

PLACAS	CÓDIGO DIMENSÃO(m) RODOVIA COORDENADA	LOCALIZAÇÃO		QUANTIDADES		CÓD. CORES
		LE	LD	PLACAS	SUPORTES	
AMETISTA DO SUL Galeria Capra Ametista Parque Vinícola Ametista	CT039 2,20 x 1,00 Ametista -27.360788° -53.183049°	-	-	1	1.b	t
AMETISTA DO SUL Ametista Parque Ctr. Mineralogia Vinícola Ametista	CT040 2,20 x 1,00 Ametista -27.358422° -53.186167°	-	-	1	1.b	t
AMETISTA DO SUL Ametista Parque Vinícola Ametista Igreja São Gabriel	CT041 2,20 x 1,00 Ametista -27.359083° -53.186958°	-	-	1	1.b	t
AMETISTA DO SUL Info. Turísticas Mirante das Pedras Vinícola Ametista	CT042 2,20 x 1,00 Ametista -27.362402° -53.182699°	-	-	1	1.b	t
AMETISTA DO SUL Ametista Parque Ctr. Mineralogia Vinícola Ametista	CT043 2,20 x 1,00 Ametista -27.361660° -53.183815°	-	-	1	1.b	t
AMETISTA DO SUL Galeria Capra Belvedere Mina Museu do Bambu	CT044 2,20 x 1,00 Ametista -27.360868° -53.183245°	-	-	1	1.b	t
AMETISTA DO SUL Mr. das Pedras Belvedere Mina Agro S. Valentin	CT045 2,20 x 1,00 Ametista -27.361575° -53.182318°	-	-	1	1.b	t

PROJETO / LOCAL / ASSUNTO PROJETO DE SINALIZAÇÃO TURÍSTICA AMETISTA DO SUL NOTAS DE SERVIÇO		CONTRATANTE/CNPJ PREFEITURA M. AMETISTA DO SUL 92.411.156/0001-83		CONTRATO 074/2021	
ELABORAÇÃO STUDIO 55 LTDA.	CNPJ 12.812.219/0001-74	CÓDIGO PRANCHA NS-03 (A3)	ESCALA 1:10	REPRESENTAÇÕES GRÁFICAS	
DIRETOR TÉCNICO GUSTAVO KAUFMANN		RESP. TÉCNICO WALID ABDEL / RS109554		<input type="checkbox"/> PLACAS RODOVIAS FEDERAIS <input type="checkbox"/> PLACAS ROD. ESTADUAIS <input type="checkbox"/> PLACAS ESTRADAS <input type="checkbox"/> PLACAS EM RUAS E AVENIDAS	

LINHA GERAL









PLACAS	CÓDIGO DIMENSÃO(m) RODOVIA COORDENADA	LOCALIZAÇÃO		QUANTIDADES		CÓD. CORES
		LE	LD	PLACAS	SUPORTES	
 AMETISTA DO SUL Belvedere Mina Museu do Bambu Agro S. Valentin	CT046 2,20 x 1,00 Ametista -27.363722° -53.179401°	-	-	1	1.b	t
 Agro. São Valentin ↑ 7 km	CT047 1,00 x 1,20 Ametista -27.366862° -53.172898°	-	-	1	1	t
 AMETISTA DO SUL Coperametista Ametista Parque Ctr. Mineralogia	CT048 2,20 x 1,00 Ametista -27.361140° -53.189999°	-	-	1	2	t
 AMETISTA DO SUL Ctr. Mineralogia Ametista Parque Mina Bier	CT049 2,20 x 1,00 Ametista -27.364301° -53.192928°	-	-	1	2	t
 AMETISTA DO SUL Ametista Parque Mina Bier Garimpo Rest.	CT050 2,20 x 1,00 Ametista -27.367995° -53.196049°	-	-	1	1.b	t
 AMETISTA DO SUL Shopping das Pedras Vinícola Ametista Belvedere Mina	CT051 2,50 x 1,20 Ametista -27.358764° -53.188358°	-	-	1	2	t
 AMETISTA DO SUL Garimpo Dutra Shop. das Pedras Vinícola Ametista	CT052 2,20 x 1,00 Ametista -27.356661° -53.190148°	-	-	1	2	t
 AMETISTA DO SUL Shopping das Pedras Vinícola Ametista	CT053 2,20 x 1,00 Ametista -27.357951° -53.197568°	-	-	1	2	t

LINHA GERAL

PLACAS	CÓDIGO DIMENSÃO(m) RODOVIA COORDENADA	LOCALIZAÇÃO		QUANTIDADES		CÓD. CORES
		LE	LD	PLACAS	SUPORTES	
 Agro. São Valentin	CT054 1,00 x 1,00 Ametista -27.393951° -53.139395°	-	-	1	1	t
 Ametista Parque	CT055 1,00 x 1,00 Ametista -27.370215° -53.197737°	-	-	1	1	t
 Belvedere Mina	CT056 1,00 x 1,00 Ametista -27.364549° -53.172594°	-	-	1	1	t
 Centro de Mineralogia	CT057 1,00 x 1,00 Ametista -27.364532° -53.193002°	-	-	1	1	t
 Coperametista	CT058 1,00 x 1,00 Ametista -27.361388° -53.190121°	-	-	1	1	t
 Galeria Capra	CT059 1,00 x 1,00 Ametista -27.362175° -53.184116°	-	-	1	1	t
 Garimpo Dutra	CT060 1,00 x 1,00 Ametista -27.357590° -53.191443°	-	-	1	1	t


PROJETO / LOCAL / ASSUNTO PROJETO DE SINALIZAÇÃO TURÍSTICA AMETISTA DO SUL NOTAS DE SERVIÇO		CONTRATANTE/CNPJ PREFEITURA M. AMETISTA DO SUL 92.411.156/0001-83		CONTRATO 074/2021	
ELABORAÇÃO STUDIO 55 LTDA.	CNPJ 12.812.219/0001-74	CÓDIGO PRANCHA NS-04 (A3)	ESCALA 1:10	REPRESENTAÇÕES GRÁFICAS	
DIRETOR TÉCNICO GUSTAVO KAUFMANN		RESP. TÉCNICO WALID ABDEL / RS109554	CREA	<input type="checkbox"/> PLACAS RODOVIAS FEDERAIS <input type="checkbox"/> PLACAS ROD. ESTADUAIS <input type="checkbox"/> PLACAS ESTRADAS <input type="checkbox"/> PLACAS EM RUAS E AVENIDAS	

LINHA GERAL

PLACAS	CÓDIGO DIMENSÃO(m) RODOVIA COORDENADA	LOCALIZAÇÃO		QUANTIDADES		CÓD. CORES
		LE	LD	PLACAS	SUPORTES	
	CT061 1,00 x 1,00 Ametista -27.361967° -53.182422°	-	-	1	1	t
	CT062 1,00 x 1,00 Ametista -27.361113° -53.182790°	-	-	1	1	t
	CT063 1,00 x 1,00 Ametista -27.363760° -53.181349°	-	-	1	1	t
	CT064 1,00 x 1,00 Ametista -27.357143° -53.182957°	-	-	1	1	t
	CT065 1,00 x 1,00 Ametista -27.364996° -53.179674°	-	-	1	1	t
	CT066 1,00 x 1,00 Ametista -27.361868° -53.182566°	-	-	1	1	t
	CT067 1,00 x 1,00 Ametista -27.358160° -53.197809°	-	-	1	1	t
	CT068 1,00 x 1,00 Ametista -27.357680° -53.204289°	-	-	1	1	t

RESUMO QUANTITATIVO PROJETO DE SINALIZAÇÃO

ITEM	DESCRIÇÃO	QTD.	UN.
1	SINALIZAÇÃO TURÍSTICA VERTICAL		
1.1	Fornecimento e instalação de Placa de trânsito em aço n.18, 1,00 x 1,00m, com película refletiva tipo-III, verso em preto fosco	15	Un
1.2	Fornecimento e instalação de Placa de trânsito em aço n.18, 1,00 x 1,20m, com película refletiva tipo-III, verso em preto fosco	3	Un
1.3	Fornecimento e instalação de Placa de trânsito em aço n.18 2,20 x 1,00m, com película refletiva, verso em preto fosco	23	Un
1.4	Fornecimento e Instalação de Placa de trânsito em aço n.18 2,50 x 1,20m, com película refletiva, verso em preto fosco	27	Un
1.5	Fornecimento e instalação de Suporte metálico tipo "C" galvanizado para Placa de Sinalização	84	Un
1.6	Fornecimento e instalação de Poste e braço reforçado tipo "S5-C" para Placa de Sinalização Aérea	17	Un

PROJETO / LOCAL / ASSUNTO PROJETO DE SINALIZAÇÃO TURÍSTICA AMETISTA DO SUL NOTAS DE SERVIÇO		CONTRATANTE/CNPJ PREFEITURA M. AMETISTA DO SUL 92.411.156/0001-83	CONTRATO 074/2021		
ELABORAÇÃO STUDIO 55 LTDA.	CNPJ 12.812.219/0001-74	CÓDIGO PRANCHA NS-05 (A3)	ESCALA 1:10		REPRESENTAÇÕES GRÁFICAS
DIRETOR TÉCNICO GUSTAVO KAUFMANN	RESP. TÉCNICO WALID ABDEL / RS109554	CREA			<input type="checkbox"/> PLACAS RODOVIAS FEDERAIS <input type="checkbox"/> PLACAS ROD. ESTADUAIS <input type="checkbox"/> PLACAS ESTRADAS <input type="checkbox"/> PLACAS EM RUAS E AVENIDAS