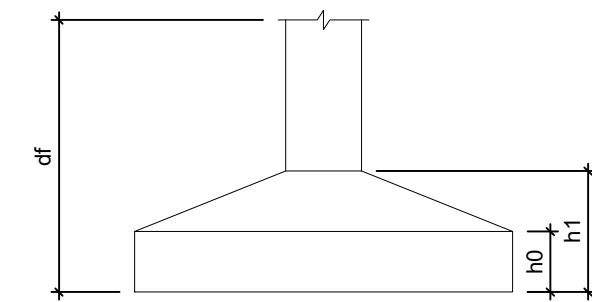


Forma do pavimento Nivel 0 Baldr (Nível -5)
escala 1:50



Pilar						Planta de Locação de Fundação					
Nome	Seção (cm)	X (cm)	Y (cm)	Posição	Carga Máx. (tf)	Nome	Lado B (cm)	Lado H (cm)	h1 / ha (cm)	h1 / hb (cm)	df (cm)
P1	14x26	1.00	923.00	A-1	5.9	S1	70	70	30	30	100
P2	14x26	301.00	923.00	A-2	8.6	S2	70	70	30	30	100
P3	14x26	554.00	923.00	A-3	4.2	S3	70	70	30	30	100
P4	14x26	1.00	558.00	B-1	5.8	S4	70	70	30	30	100
P5	14x26	307.00	558.00	B-2	8.8	S5	70	70	30	30	100
P6	14x26	548.00	558.00	B-3	6.7	S6	70	70	30	30	100
P7	14x26	1.00	372.00	C-1	2.9	S7	70	70	30	30	100
P8	14x26	307.00	366.00	C-2	7.4	S8	70	70	30	30	100
P9	14x26	548.00	366.00	C-3	6.8	S9	70	70	30	30	100
P10	14x26	1.00	127.00	D-1	4.9	S10	70	70	30	30	100
P11	14x26	1.00	7.00	E-1	3.0	S11	70	70	30	30	100
P12	14x26	301.00	7.00	E-2	8.5	S12	70	70	30	30	100
P13	14x26	554.00	7.00	E-3	4.3	S13	70	70	30	30	100

Lajes - NÍVEL 1 TETO				
Nome	Tipo	Altura (cm)	Elevação (cm)	Nível (cm)
L1	Pré-moldada	12	-13	252

Características dos materiais		
fck (MPa)	Ecs (MPa)	Abatimento (cm)
20	21287	10.00

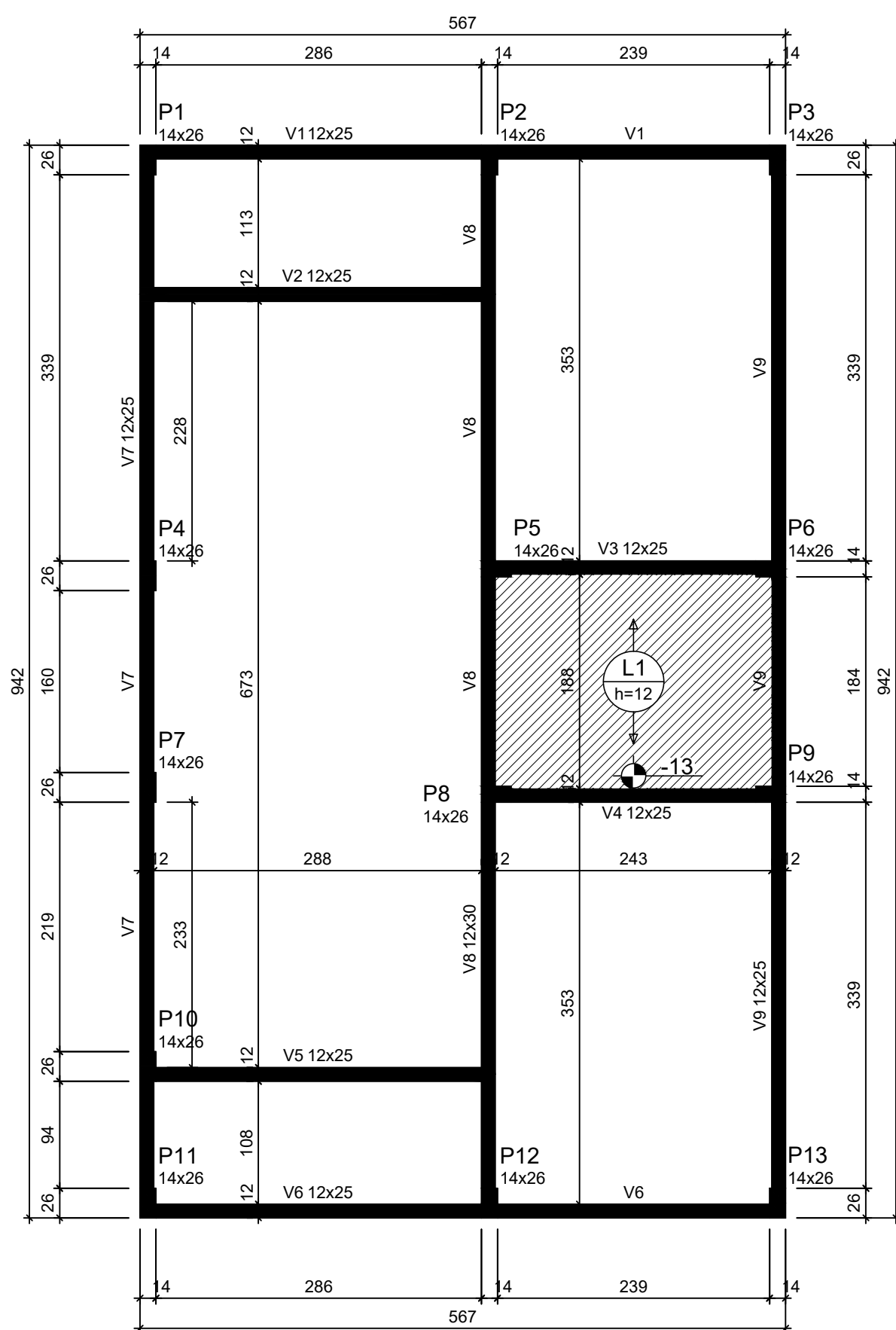
Dimensão máxima do agregado = 19 mm

Vigas - NÍVEL 0 BALDRAME			
Nome	Seção (cm)	Elevação (cm)	Nível (cm)
V1	12x25	-5	-10
V2	12x30	0	-5
V3	12x30	0	-5
V4	12x30	0	-5
V5	12x30	0	-5
V6	12x25	-5	-10
V7	12x30	0	-5
V8	12x30	0	-5
V9	12x30	0	-5

Vigas - NÍVEL 1 TETO			
Nome	Seção (cm)	Elevação (cm)	Nível (cm)
V1	12x25	0	265
V2	12x25	0	265
V3	12x25	0	265
V4	12x25	0	265
V5	12x25	0	265
V6	12x25	0	265
V7	12x25	0	265
V8	12x30	0	265
V9	12x25	0	265

Legenda das vigas e paredes	
	Viga
	Viga / Laje chata ou invertida

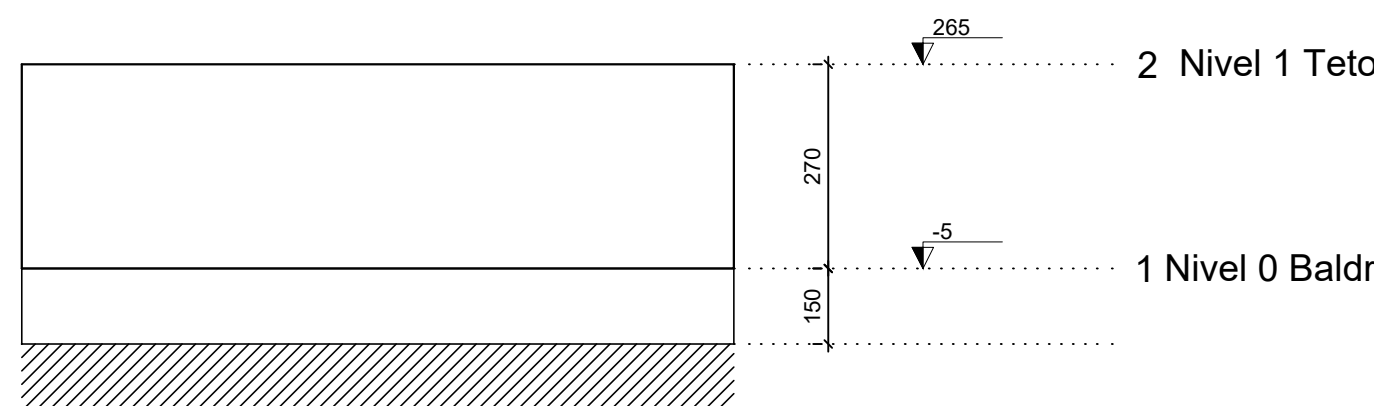
Legenda dos pilares	
	Pilar que morre
	Pilar que passa
	Pilar que nasce
	Pilar com mudança de seção



Forma do pavimento Nivel 1 Teto (Nível 265)
escala 1:50

ATENÇÃO:
Prever armaduras de esperas e respectivos pilares de amarração das paredes laterais junto ao telhado (oitão), conforme método construtivo empregado.

Prever eventuais estruturas adicionais de pilares e viga para o telhado, conforme método construtivo empregado.



Corte Y-Y
Esquemático
escala 1:100

PREFEITURA MUNICIPAL DE MORMAÇO

Obra: O Programa Minha Casa Minha Vida - Faixa 1, desenvolvido pelo Governo Federal em parceria com a Caixa Econômica Federal, disponibiliza projetos habitacionais padronizados que atendem integralmente às normas técnicas e de acessibilidade. A Prefeitura de Mormaço está utilizando o modelo fornecido pela Caixa, assegurando qualidade, segurança e conformidade na execução das unidades.		Beta: 04/09/2025	Área do Projeto: 53,86 m²
Endereço: Cidade de Mormaço-RS Bairro Centro Nº Não tem ainda Rua Esquina Vitória Fabris com a Gerônimo Manoel Rodrigues		Conteúdo: Projeto Estrutural	Escala: Indicada em Planta
Proprietário: Prefeitura Municipal de Mormaço/RS Prefeito - Alexandre Antônio Vieira		ARQ. URB. EDUARDO ANTÔNIO BROCH CAU A156071-9	Prancha: 03