
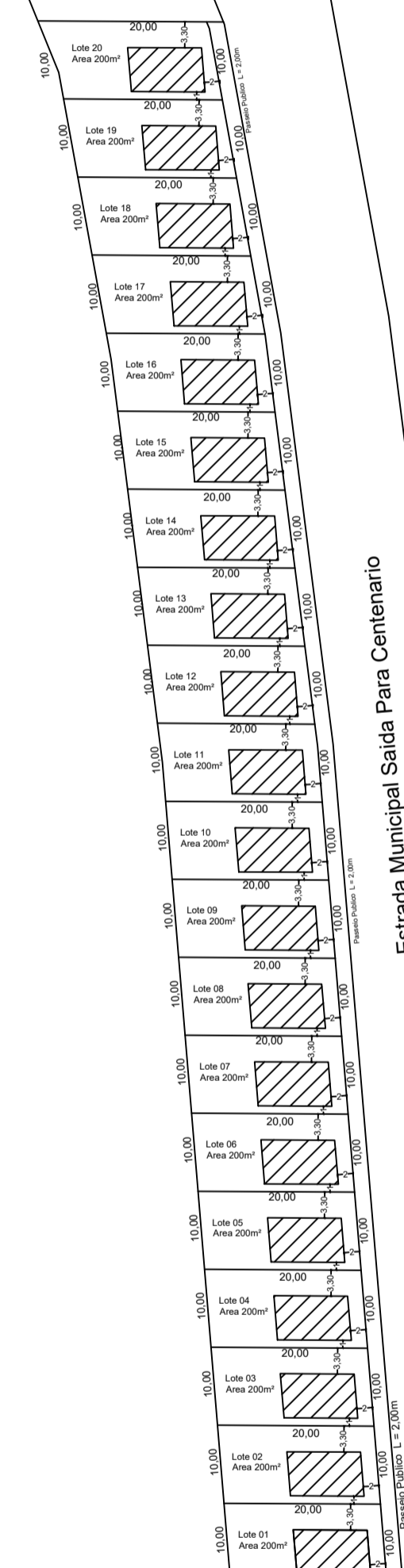


Estrada Municipal Saida Para Centenario

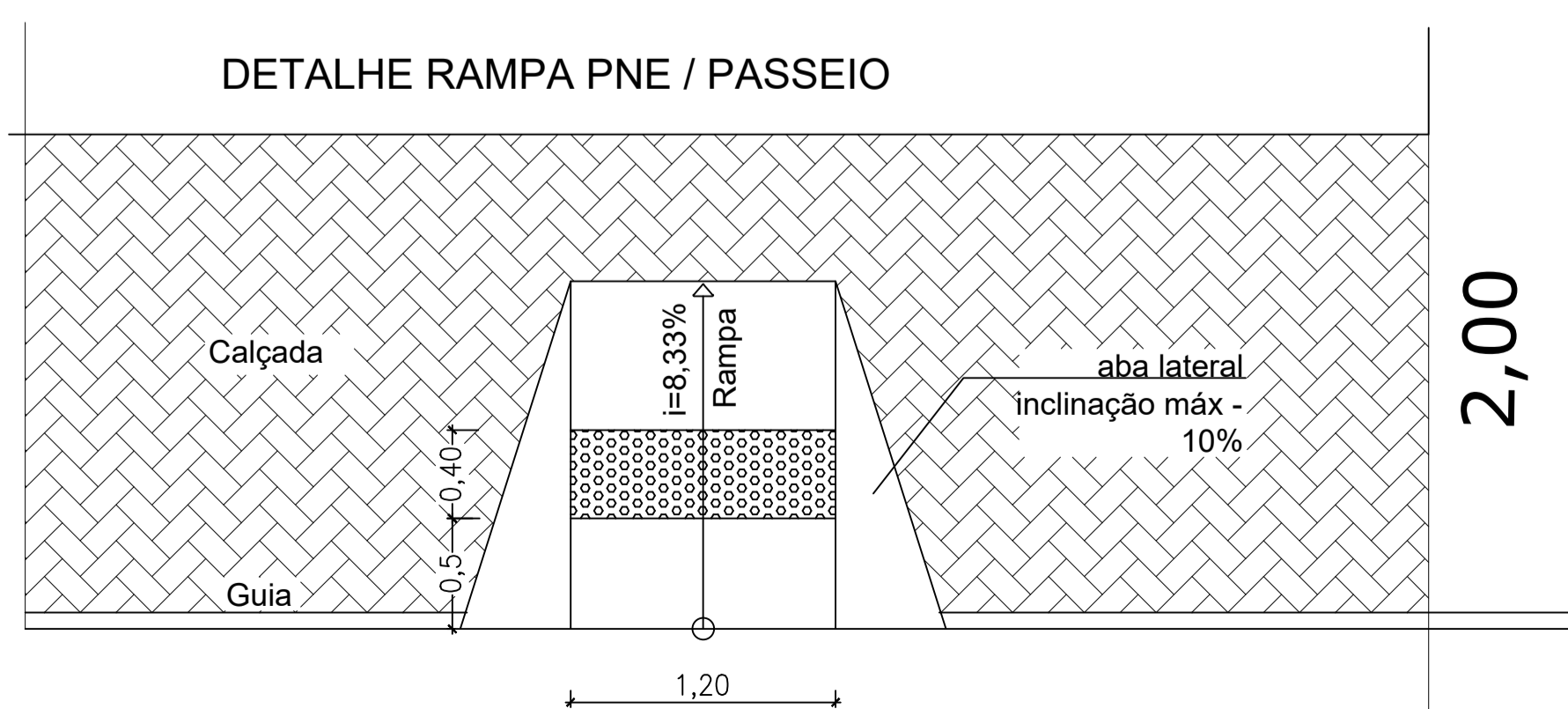
Cemiterio



MATRÍCULA 19.963



MATRÍCULA 19.963
COORDENADAS: LATITUDE: -27.699121 "S
LONGITUDE: -52.042059"O



PREFEITURA MUNICIPAL DE ÁUREA
CAPITAL POLONESA DOS BRASILEIROS

PROJETO:
LOTEAMENTO SOCIAL DO MUNICIPIO DE ÁUREA - RS

Proprietário: _____
PREFEITURA MUNICIPAL DE ÁUREA

Responsável Técnico: Engº Maurício Zanella Pires - CREA 139.286 - D

ESCALA
INDICADA

DATA
23/09/2025

REVISÃO
000

ASSUNTO: PLANTA DE LOCALIZAÇÃO

PRANCHA
01/02