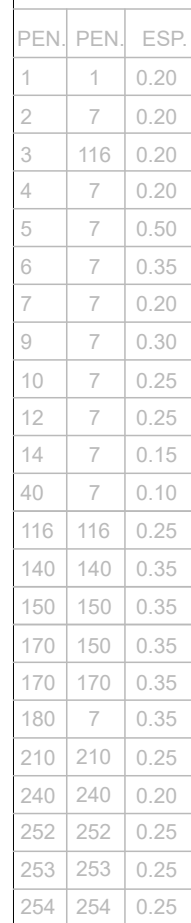


































































PEN.	PEN	ESP.
1	1	0.20
2	7	0.20
3	116	0.20
4	7	0.20
5	7	0.50
6	7	0.35
7	7	0.20
9	7	0.30
10	7	0.25
12	7	0.25
14	7	0.15
40	7	0.10
116	116	0.25
140	140	0.35
150	150	0.35
170	150	0.35
170	170	0.35
180	7	0.35
210	210	0.25
240	240	0.20
252	252	0.25
253	253	0.25
254	254	0.25



\\.__Dante\Q\NATH\PROFESOR\PROFESOR 21 EDI\N. DE 2023\PORTA ACZOR\VEDUC\T-05 SAOCE\SEC. SAOCE\03-05 QUATA DO PORTAL. EXE - Anexo Cargos e Remun. DE - Anexo de Remun. Func. Inq. - RESOLUCAO.PP

\\.__Dante@QWANTO\PROFESOR\PROFESOR\2º EDIÇÃO DE 2023\PORTA ACQUEDUCENTOP-05 SAOJOSECO- SAOJOSECO QUANTA DO PORTAL EXAT- Infraestrutura Material, DE - Lentes de Plástico, Plástico negro - 0505202404.jpg

Atenuação Atenuação 	Poluição de Áreas Poluição de Áreas 	Áreas preservadas (áreas de floresta) Áreas preservadas (áreas de floresta) 	Fronteira Fronteira 	Matas Ciliares Matas Ciliares 	Limite da área rural Limite da área rural 	Estação permanente Estação permanente 	Muro Muro 
Condição de mata Condição de mata 	Unidade Topográfica Unidade Topográfica 	Áreas naturais de floresta Áreas naturais de floresta 	Limite Limite 	Condição de mata Condição de mata 	Limite da área de matadouro Limite da área de matadouro 	Catastro Catastro 	Condição de mata Condição de mata 
Uso Uso 	Ponto de drenagem Ponto de drenagem 	Áreas naturais de floresta Áreas naturais de floresta 	Passagem de pedestres Passagem de pedestres 	Rio / Resposta / Córrego Rio / Resposta / Córrego 	Limite de menor propriedade Limite de menor propriedade 	Estação de floresta Estação de floresta 	MURTO (Muro) MURTO (Muro) 
Catastro Catastro 	Ponto ciliar Ponto ciliar 	Áreas preservadas (áreas de floresta) Áreas preservadas (áreas de floresta) 	Vegetação arbórea Vegetação arbórea 	Região com vegetação arbórea Região com vegetação arbórea 	Limite da área rural Limite da área rural 	Estação Estação 	Cerca de arame Cerca de arame 
Área preservada (áreas de floresta) Área preservada (áreas de floresta) 	Ponto de drenagem Ponto de drenagem 	Cerca de arame Cerca de arame 	Vegetação Vegetação 	Linha / Resposta Linha / Resposta 	Limite da área rural Limite da área rural 	Via Via 	Alameda Alameda 
Área preservada (áreas de floresta) Área preservada (áreas de floresta) 	Ponto / Resposta Ponto / Resposta 	Faixa de segurança Faixa de segurança 	Habitado Habitado 	Limite da área rural Limite da área rural 	Limite de menor propriedade Limite de menor propriedade 	Cerca Cerca 	Muro de Muro de 
Muro de Muro de 	Limite da área rural Limite da área rural 	Faixa de segurança Faixa de segurança 	Habitado Habitado 	Limite da área rural Limite da área rural 	Limite de menor propriedade Limite de menor propriedade 	Cerca Cerca 	Muro de Muro de 
Muro de Muro de 	Limite da área rural Limite da área rural 	Faixa de segurança Faixa de segurança 	Habitado Habitado 	Limite da área rural Limite da área rural 	Limite de menor propriedade Limite de menor propriedade 	Cerca Cerca 	Muro de Muro de 

APROVAÇÕES:	
-------------	--

