

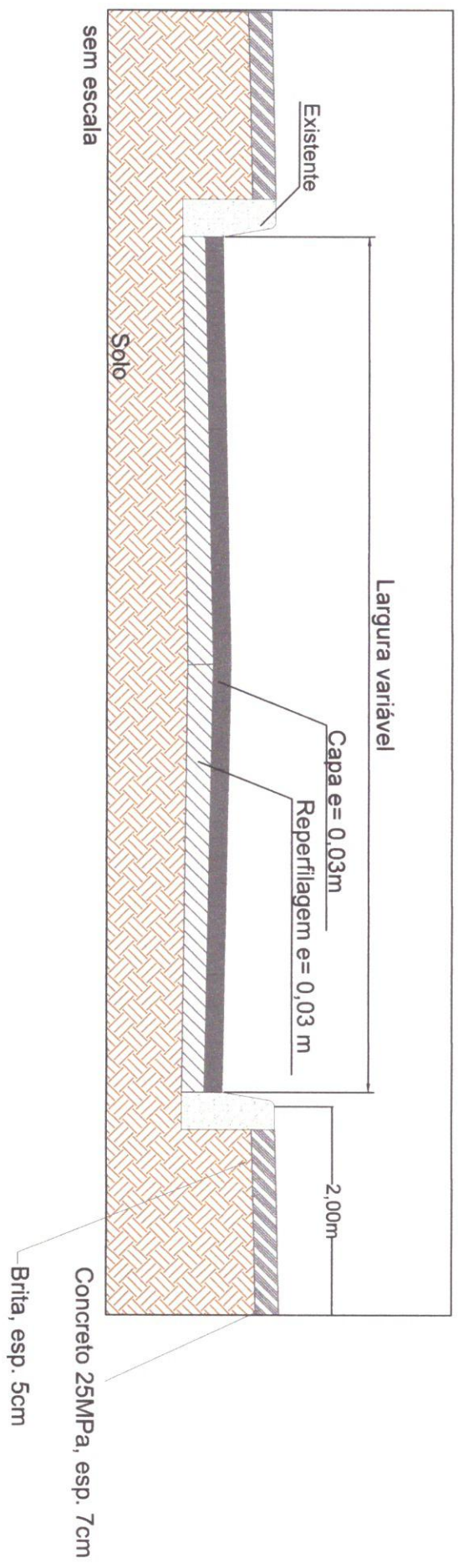
ESTADO DO RIO GRANDE DO SUL

PAVIMENTAÇÃO ASFÁLTICA

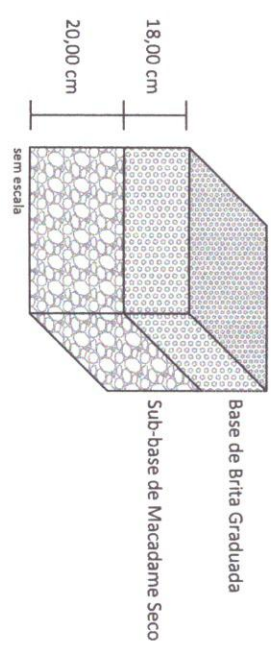
LOCAL: AVENIDA PADRE ESTEVÃO VONSOSKI


VONSOSKI ESTEVÃO

Seção Tipo



ESTRUTURA DO REPARO:



Andresso

Amoli

extensão: 75,25 metros
área de intervenção: 615,00 m²

Coordenadas geográficas:

início: -27.716232, -51.907773

final: -27.715940, -51.907390



MAPA DE SITUAÇÃO E LOCALIZAÇÃO

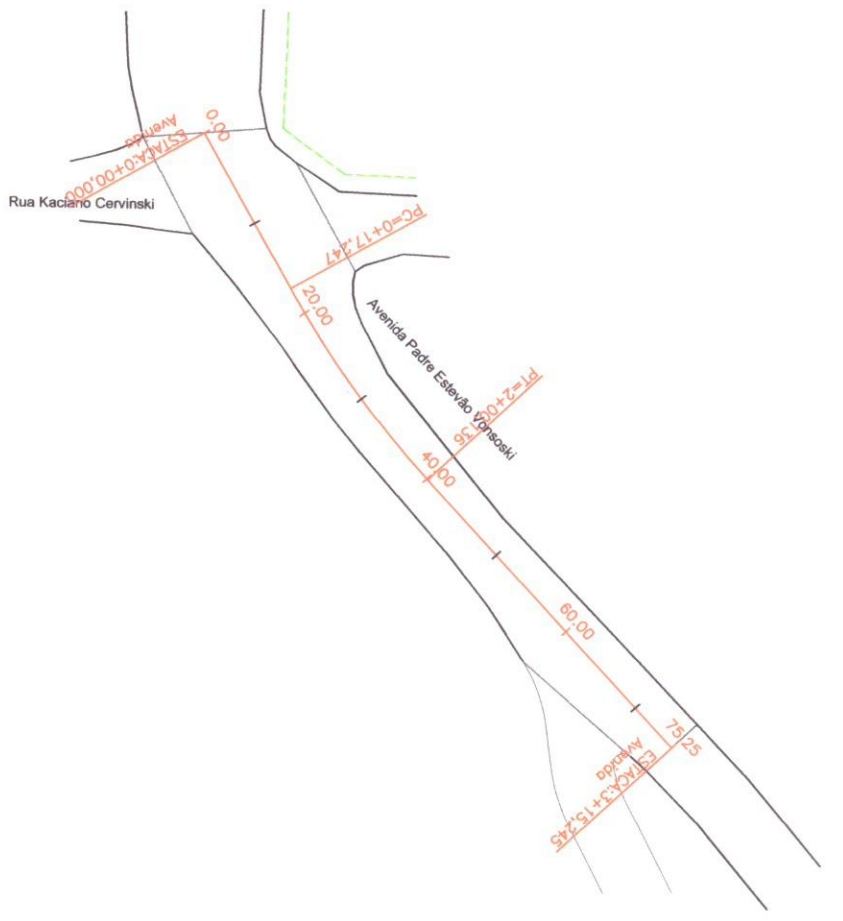
sem escala



■ TRECHO A SER PAVIMENTADO

Andresso

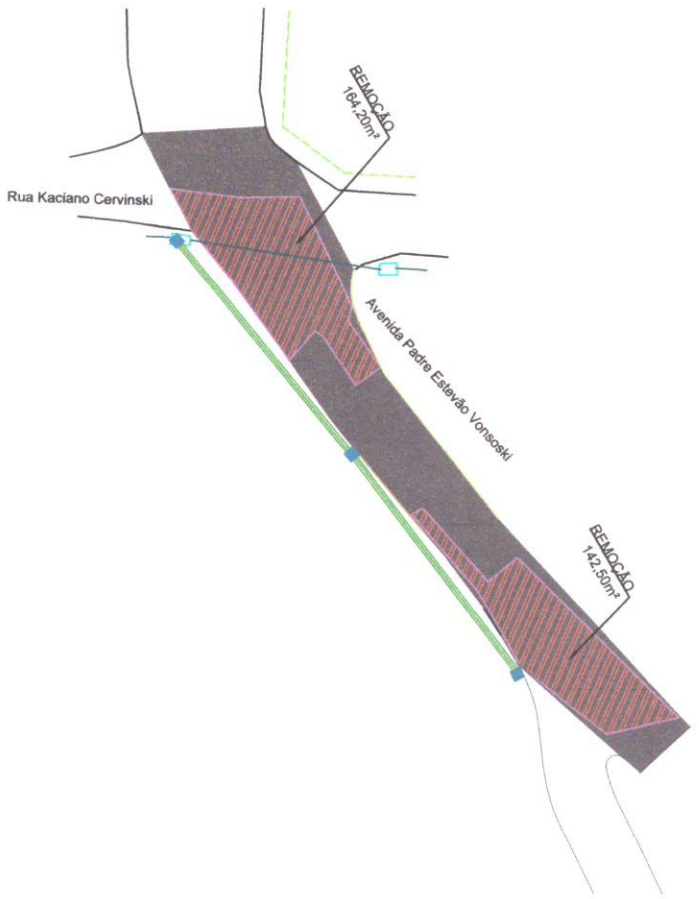
Guarati



PLANTA BAIXA - GEOMÉTRICO
ESCALA : 1/500

- Legenda:**
- Maio fio existente
 - Maio fio pré-moldado MFC 05
 - ▨ Capacimento
 - ▨ Reparo profundo
 - Caixa boca de lobo
 - Tubo Ø400mm - PA1

Indroso Fucoski

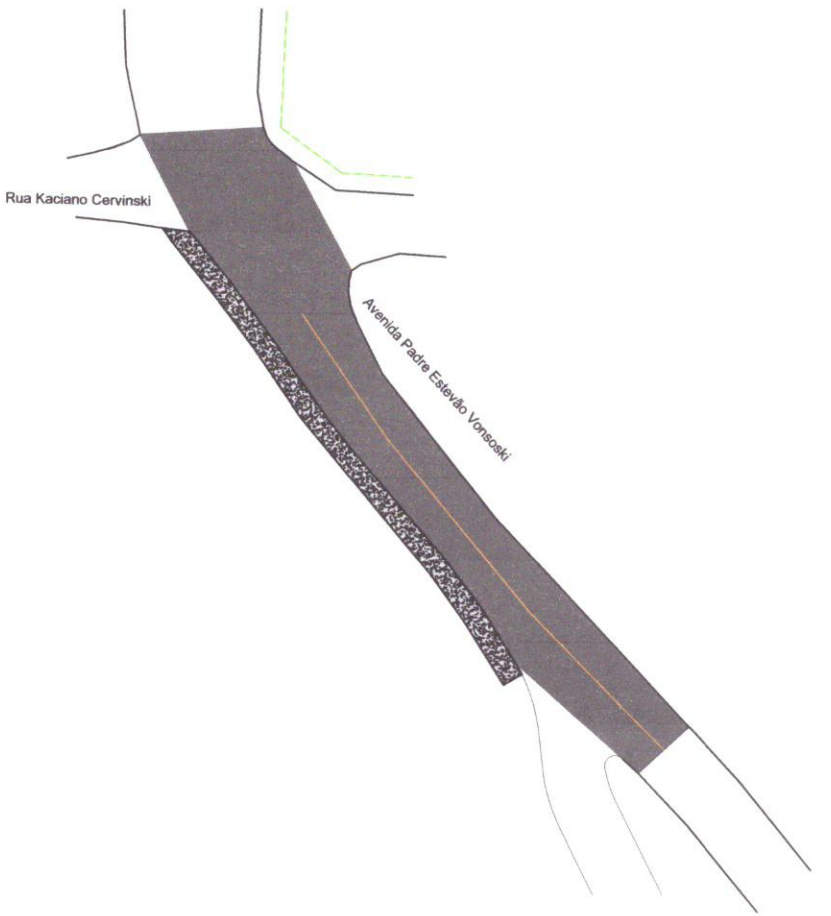


PLANTA BAIXA - REPAROS E DRENAGEM
ESCALA : 1/500

Legenda:

- Meio fio existente
- Meio fio pré-moldado MFC 05
- ▨ Capotamento
- ▨ Reparo profundo
- Caixa boca de lobo
- Tubo Ø400mm - PA1

Andresso Bueff



PLANTA BAIXA - PAVIMENTAÇÃO E SINALIZAÇÃO
ESCALA : 1/500

- Legenda:
- Meio fio existente
 - Meio fio pré-moldado MFC 05
 - Capotamento
 - Passeio em concreto
 - ▨ Pintura Bordo (L=12cm)
 - ▨ Pintura Eixo (L=12cm)

Andresso Loureiro