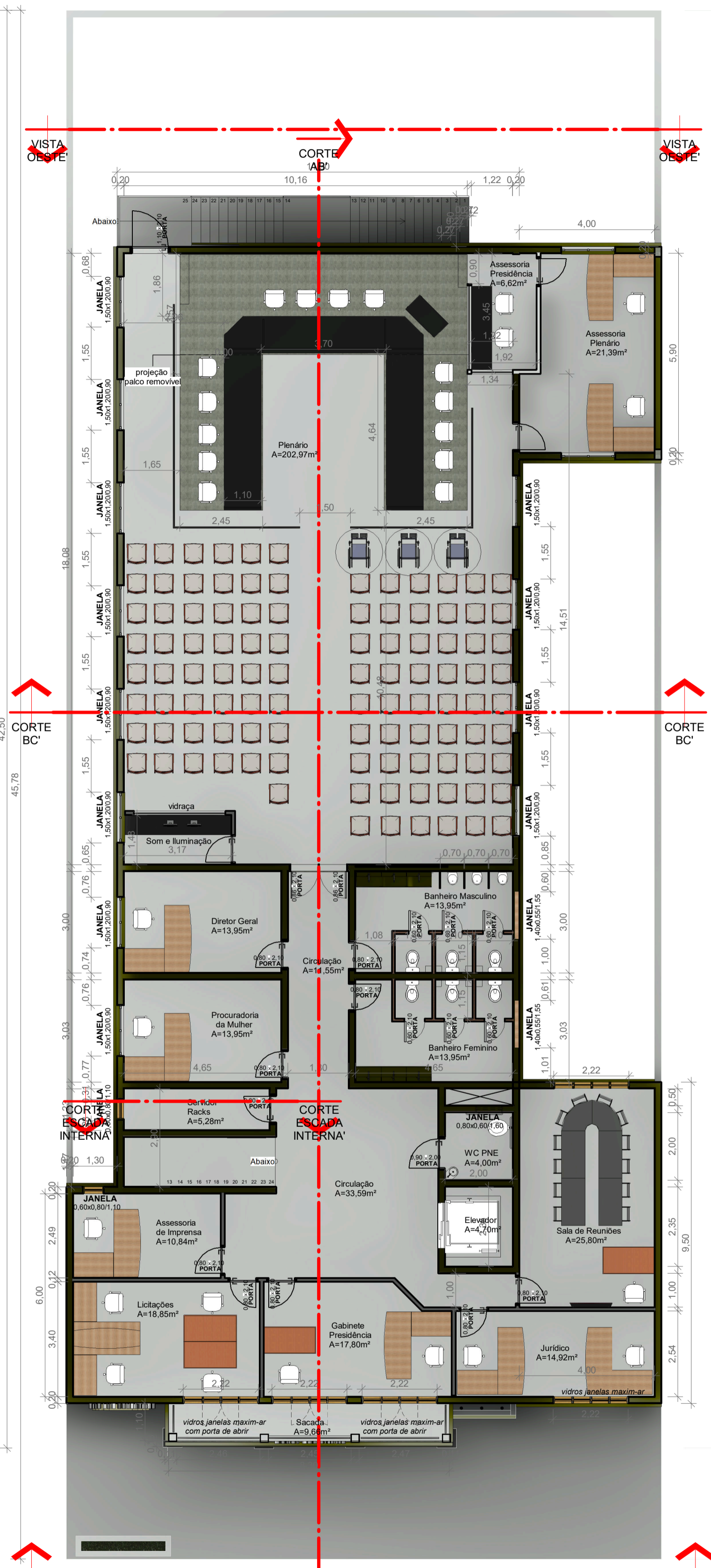
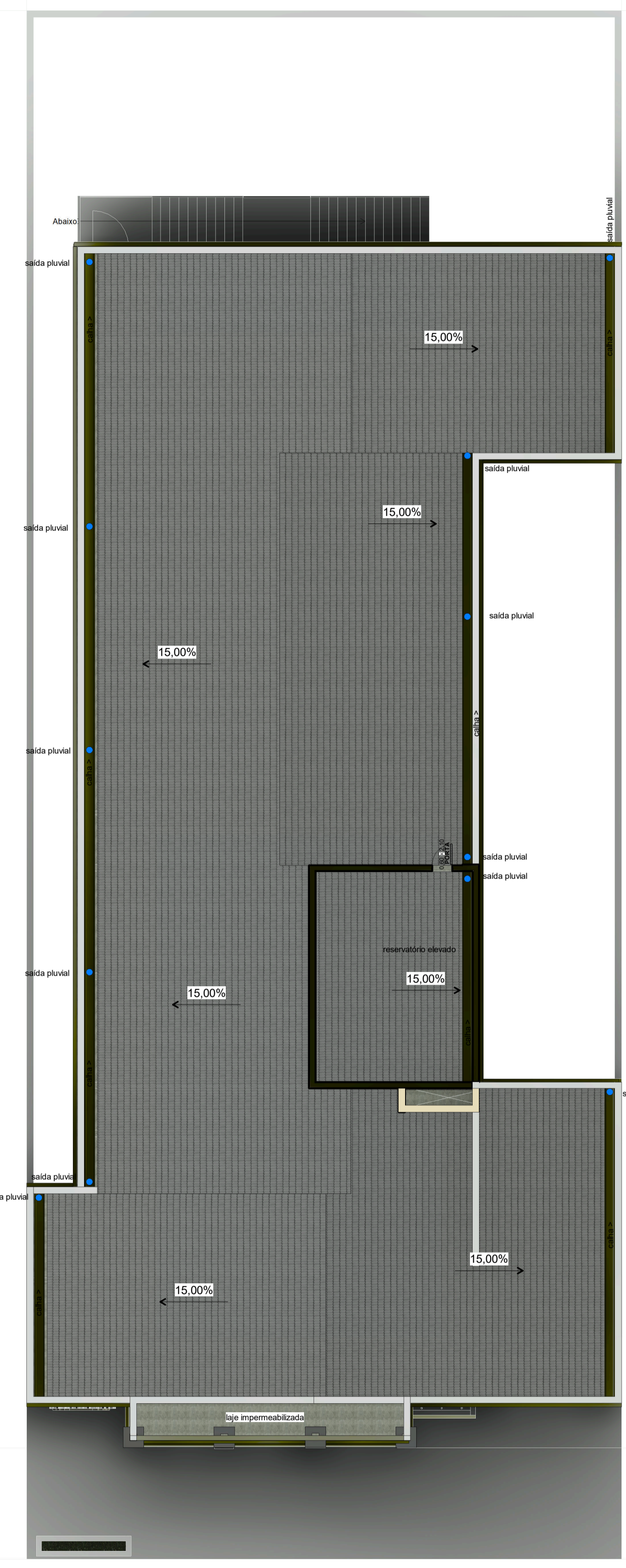


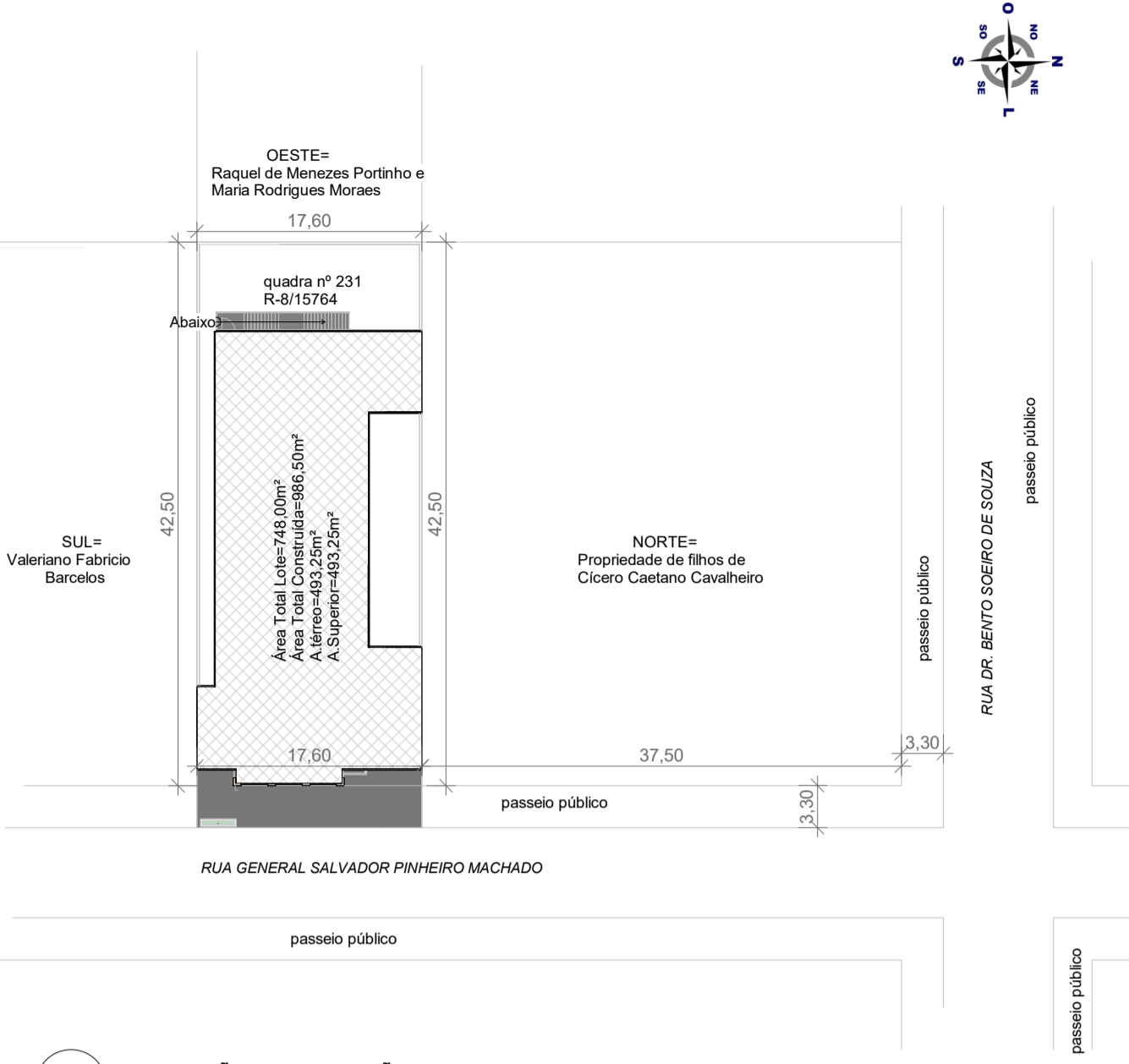
1 PLANTA BAIXA TÉRREO
ESCALA 1:100



2 SUPERIOR
ESCALA 1:100



3 COBERTURA
ESCALA 1:100



4 SITUAÇÃO/LOCALIZAÇÃO
ESCALA 1:500



| | | | |
|--|--|---|--|
| Câmara Municipal de São Luiz Gonzaga/RS | | PROJETO ARQUITETÔNICO | |
| Engenheira Civil Tcheusley Heineck Machado Bratz | | | |
| PROJETO: Câmara Municipal de São Luiz Gonzaga/RS LOCAL: Rua Salvador Pinheiro Machado, Centro | | FOLHA P01 | |
| DESENHO INICIAL Engº Gabriel Domingues DESENHO COM MODIFICAÇÕES Engº Tcheusley Bratz | ENGENHEIRA CIVIL Tcheusley H. M. Bratz CREA RS 247730 | | |
| ESCALAS Indicadas Planta baixa térreo e superior cobertura, situação e localização | DESENHO(S) Planta baixa térreo e superior cobertura, situação e localização | ART Nº 13888786 QUADRA Nº 231 R-8/15764 Área Terreno Construída=493,25m² Área Pav. Superior Construída=493,25m² | REGISTROMATRICIULA R-8/15764 Lote nº1246 Área do Terreno: 748,00m² Área Reservatório: 25,98m² Área Total Const.: 1.015,46m² |