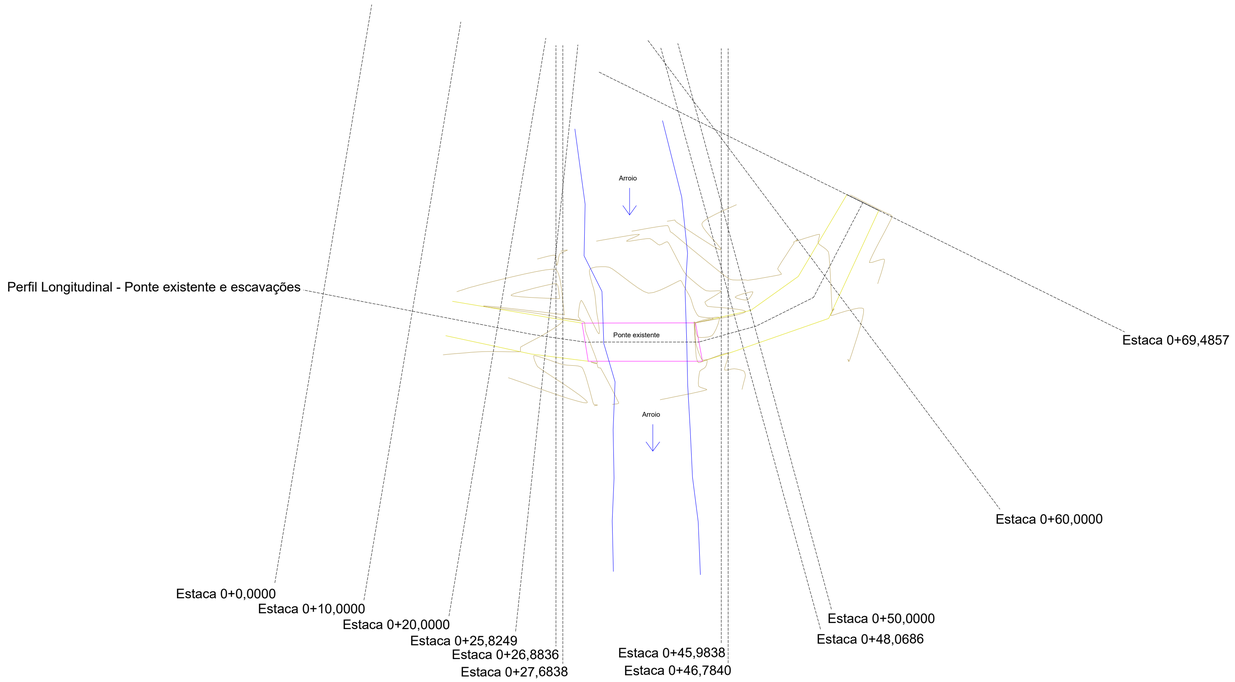

Planta baixa locação da ponte existente

Planilha de escavação

Estacas	Àrea de corte m²	Volume de corte m³
0+0,0000	0	0
0+10,0000	0	0
0+20,0000	0	0
0+25,8249	0	0
0+26,8836	45,66	24
0+27,6838	45,66	37
0+30,2562	35,99	105
0+43,4115	37,45	0
0+45,9838	37,45	96
0+46,7840	44,23	33
0+48,0686	0	28
0+50,0000	0	0
0+60,0000	0	0
0+69,4857	0	0
		323

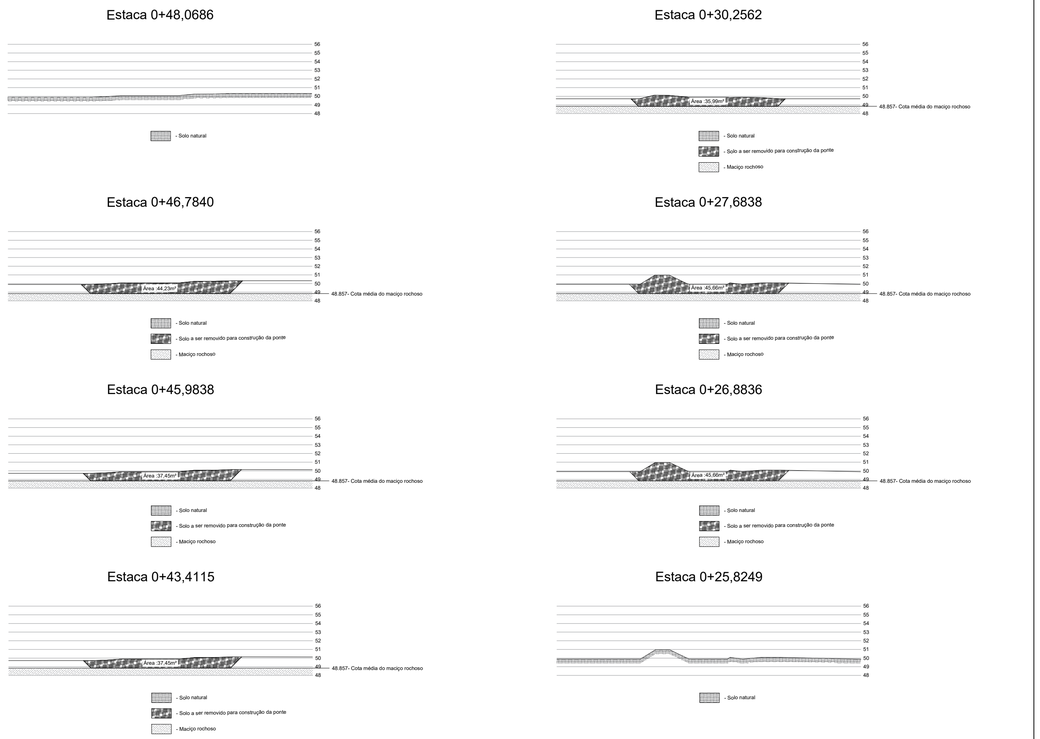

Seções transversais de corte

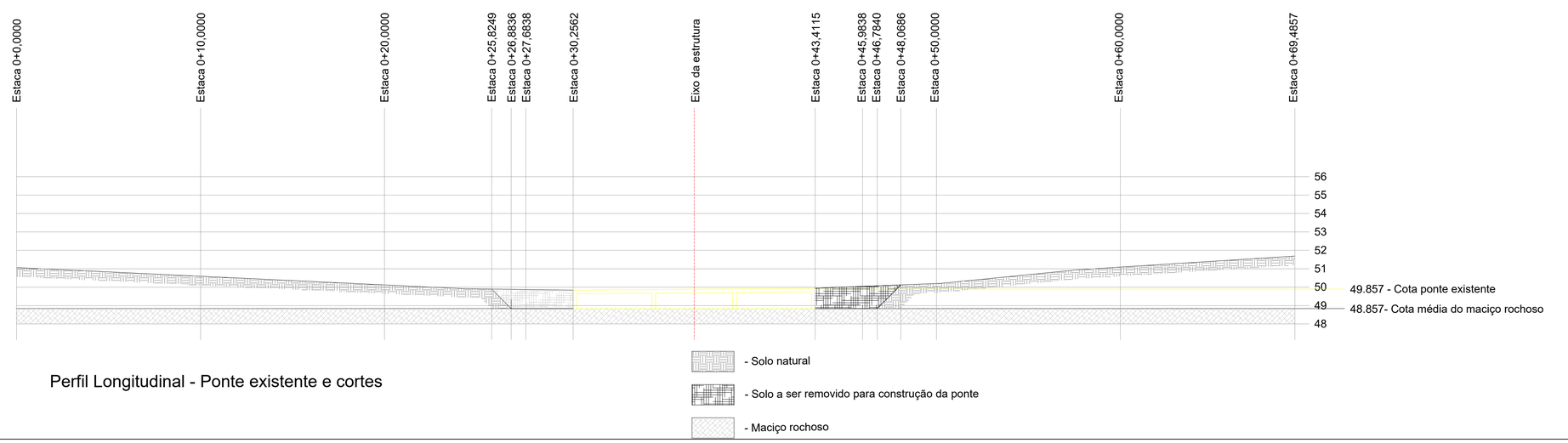

Perfil Longitudinal - Ponte existente e cortes

Documento assinado digitalmente
EGOMAR ANTONIO GRAZZIOLLA
Data: 07/11/2025 14:46:36-0300
Verifique em https://validar.iti.gov.br

CONVICÇÃO ENGENHARIA

Projeto de construção de ponte

LOCAL: Estrada Albino Pedro Giehl, Bairro Centro, Mato Leitão/RS
(29°32'8.82"S, 52° 7'33.62"O)

☐ AMPLIAÇÃO ☐ INTERIORES ☐ REFORMA ☐ REGULARIZAÇÃO ■ OBRA NOVA

PROPRIETÁRIO (a) -

Documento assinado digitalmente
ABLY STOHR
Data: 12/11/2025 17:24:31-0300
Verifique em https://validar.iti.gov.br

PROJETO E RESP. TÉCNICA - Eng. Egomar Antonio Grazziolla
CREA/RS – 197666

Projeto de terraplanagem

ÁREA TOTAL: 164.70m²

DATA - Novembro de 2025

ESCALA - 1/500 e 1/200

PRANCHA Nº 05