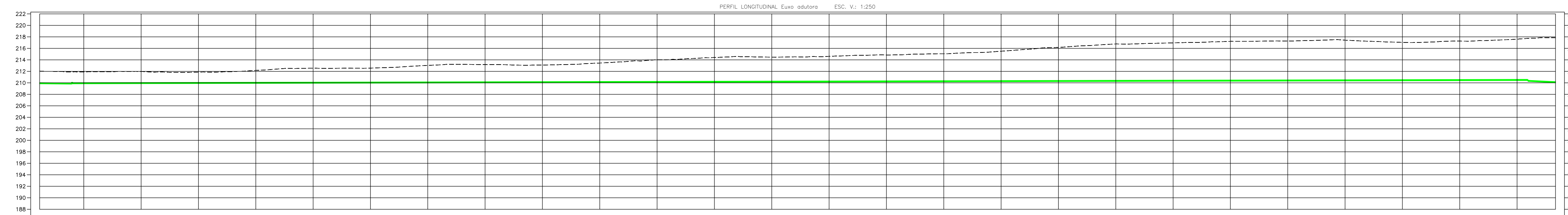


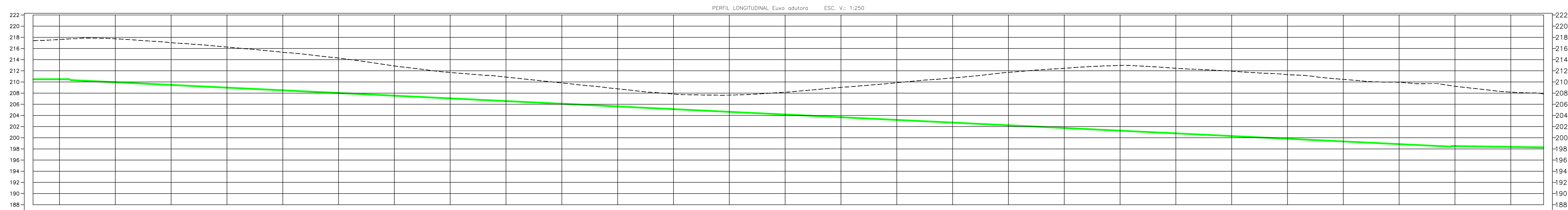
APRECHADO	CONEXÃO ESTACA	CONEXÃO DESCRICÃO	COTA	COMPRIMENTO DO TRECHO
	0+000,00		n: 218,50m n: 217,00m	11,80m
	0+050,00		n: 217,00m	44,93m
	0+094,93		n: 216,75m	13,46m



APRECHADO	CONEXÃO ESTACA	CONEXÃO DESCRICÃO	COTA	COMPRIMENTO DO TRECHO
	0+094,93		n: 216,50m n: 215,50m	44,93m
	0+139,86		n: 214,50m	13,46m
	0+173,81		n: 214,00m	34,29m
	0+208,10		n: 211,50m	238,40m
	0+246,50		n: 211,50m	26,93m




APRECHADO	CONEXÃO ESTACA	CONEXÃO DESCRICÃO	COTA	COMPRIMENTO DO TRECHO
	0+246,50		n: 211,50m n: 209,50m	426,93m
	0+277,58		n: 209,50m	508,40m
	0+283,01		n: 210,30m	404,16m



APRECHADO	CONEXÃO ESTACA	CONEXÃO DESCRICÃO	COTA	COMPRIMENTO DO TRECHO
	0+283,01		n: 209,50m n: 210,20m	508,40m
	0+283,01		n: 218,44m	290,78m


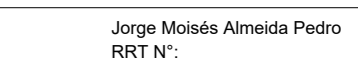
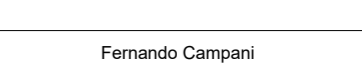
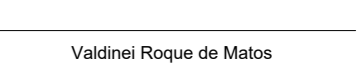
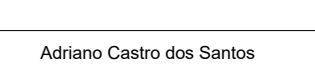
REVISÃO	DESCRIÇÃO	DATA
00	EMISSÃO	02/12/2025

APROVAÇÃO:


PREFEITURA MUNICIPAL DE HULHA NEGRA
 DEPARTAMENTO DE ENGENHARIA E ARQUITETURA
CPF: 04.702.764/0001-43
 Av. Getúlio Vargas, nº 1052, Bairro Centro - Hulha Negra/RS

PROJETO BÁSICO - ARQUITETÔNICO E URBANÍSTICO - LARGO DO IMIGRANTE

ENDEREÇO: Est. dos Imigrantes, ruas e área rural, Nº 5/N, Bairro Centro - Hulha Negra/RS

ENGENHEIRO CIVIL:	ARQUITETO E URBANISTA:
 <small>Diego Almeida Pedro ART. Nº 14555/09</small>	 <small>Jorge Meola Almeida Pedro ART. Nº 14555/09</small>
<small>PREFEITO MUNICIPAL DE HULHA NEGRA:</small>  <small>Fernando Campani</small>	<small>SECRETÁRIO DE ADMINISTRAÇÃO, PLANEJAMENTO E MIO AMBIENTE:</small>  <small>Valdir Roque de Mattos</small>
	<small>COORDENADOR DE PROJETOS, CAPTAÇÃO DE RECURSOS E PRESTAÇÃO DE CONTAS:</small>  <small>Adriano Castro dos Santos</small>

CONTEÚDO:	ÁREAS:	FOLHA:
	5 km	02/03

DESENHO:	ESCALAS:	DATA:
Purba	1/2000	02/12/2025

MODIFICAÇÃO	DATA MODIF.	DATA MODIF.	DATA MODIF.	DATA MODIF.	OBS.