

BR 468
ESQUINA MASSOTI
ESQUINA SOBERBO

PONTO INICIAL:
27°17'21.97"S
54°10'19.63"O

TRECHO 01

ÁREA TOTAL:	14.012,88 m ²
EXTENSÃO TOTAL:	2.001,84 m

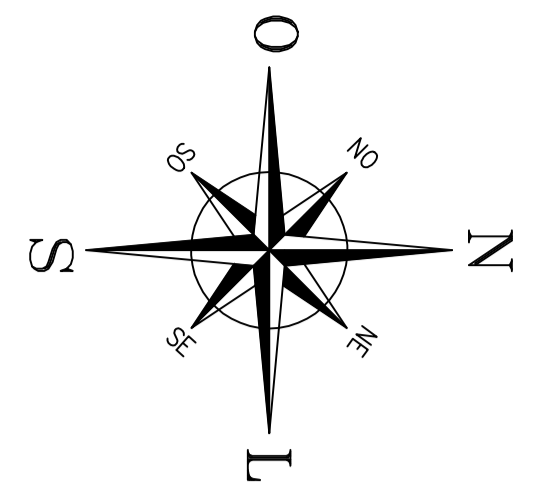
TRECHO 02

TRECHO 03

TRECHO 04

PONTO FINAL:
27°16'21.79"S
54°9'59.12"O

PRAINHA DO CASCALHO



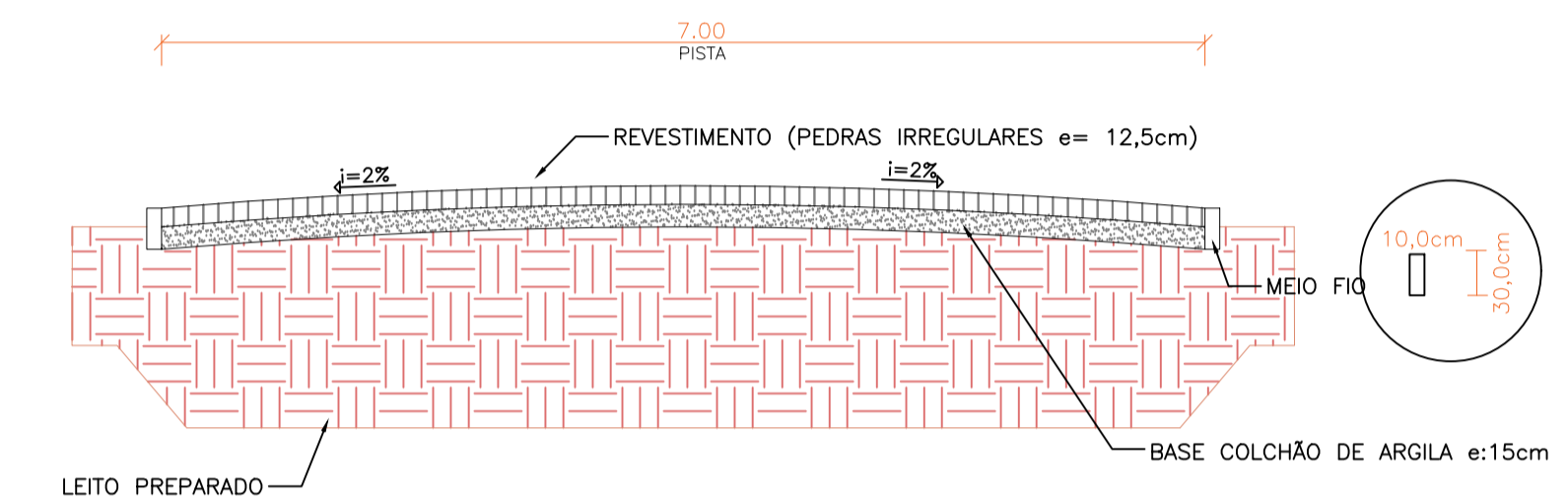
TRECHO 02

QUANTITATIVOS

ÁREA TRECHO:	3.500,00 m ²
EXTENSÃO TRECHO:	500,00 m
LARGURA:	7,00 m


CORTE TRANSVERSAL - DETALHAMENTO

Escala: 1:50



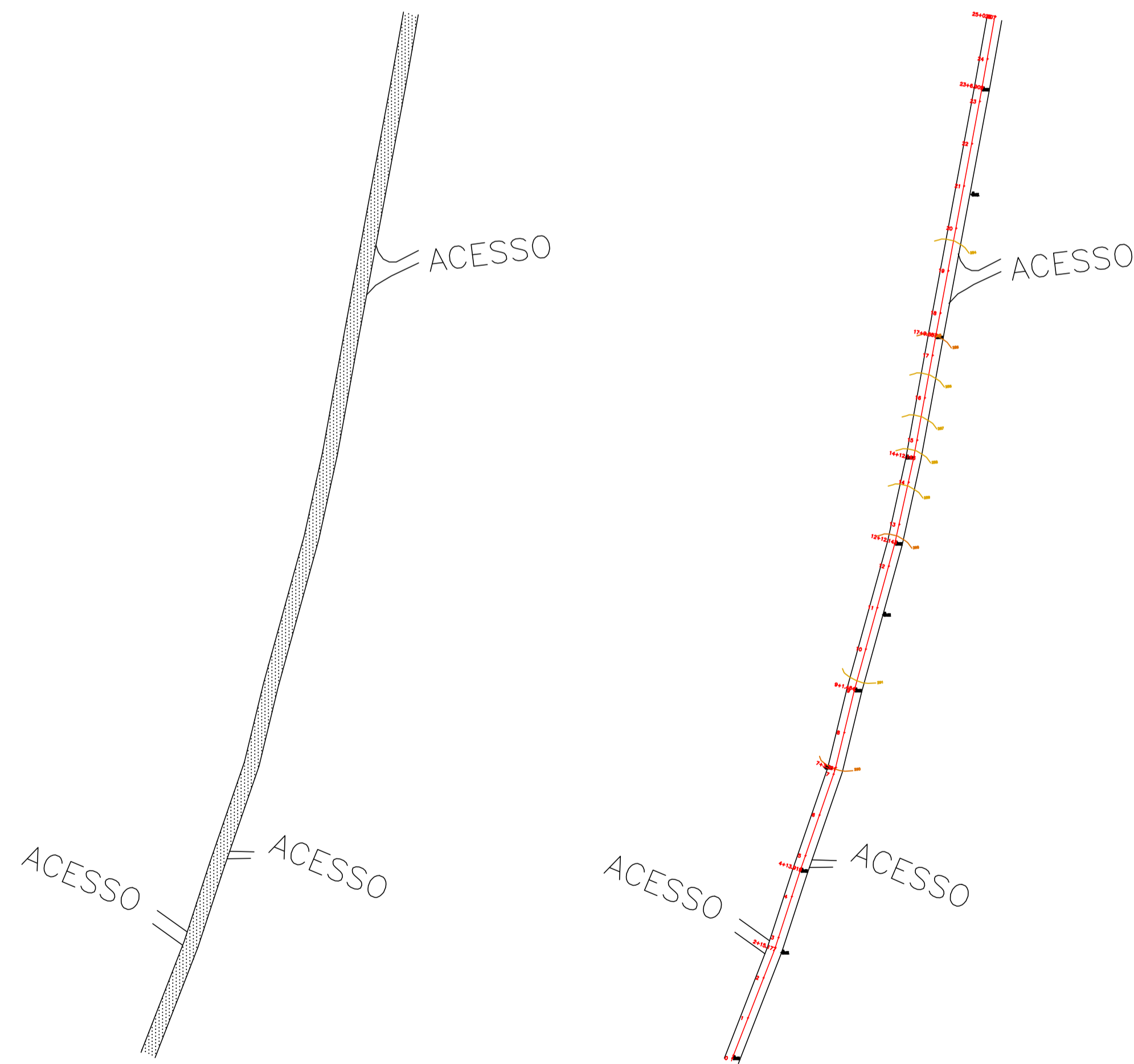
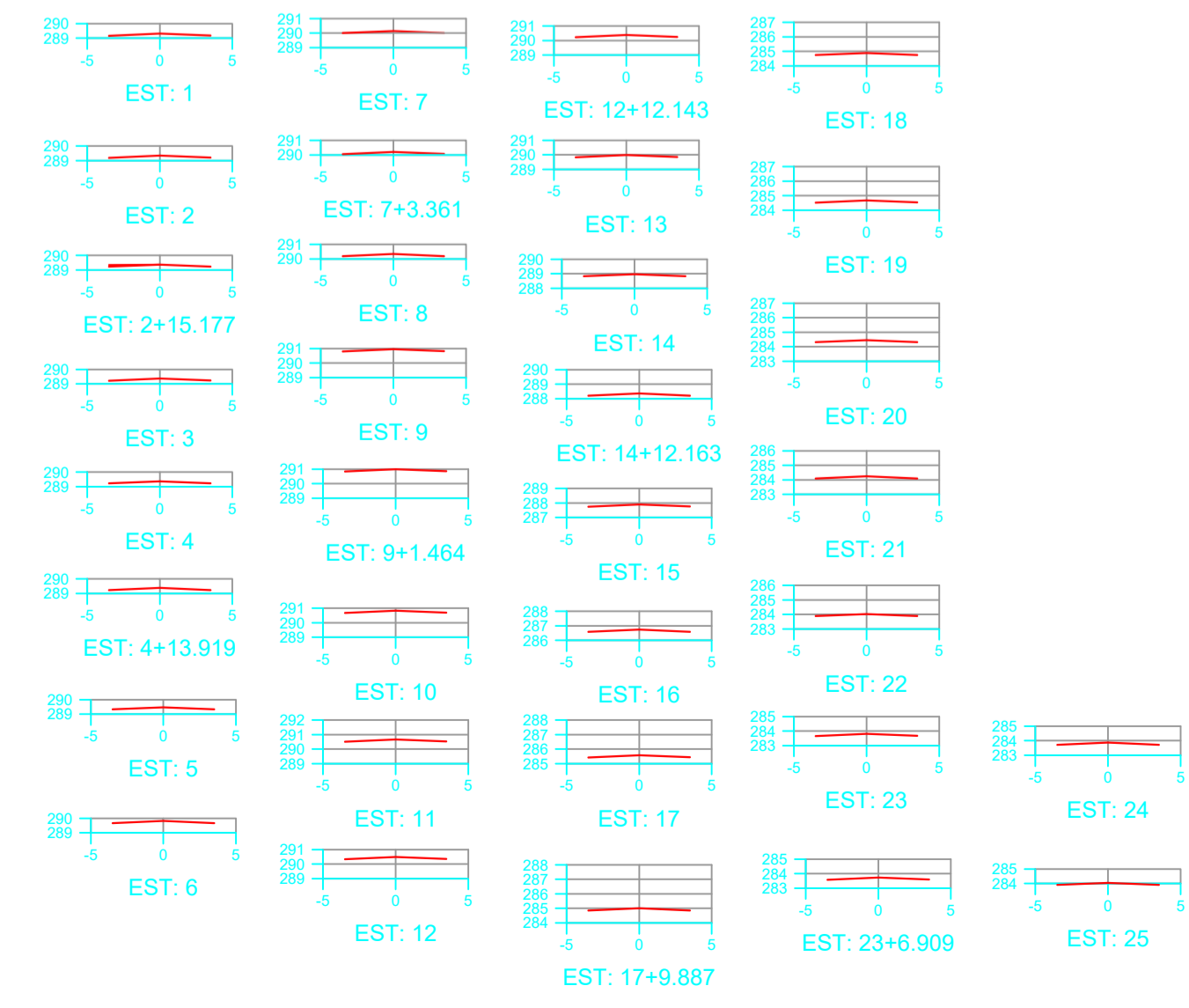
PERFIL LONGITUDINAL

Sem Escala



PERFIS TRANSVERSAIS

Sem Escala



SITUAÇÃO TRECHO
Escala: 1:200

GEOMÉTRICO TRECHO
Escala: 1:200

TOPOGRÁFICO TRECHO
Escala: 1:200

PREFEITURA MUNICIPAL DE TIRADENTES DO SUL
Avenida Tiradentes, 1090, Tiradentes do Sul - RS - CEP- 98680-000
Fone (55) 2032 0041 | E-mail: engenharia@tiradentesdosul.rs.gov.br

PROJETO: PROJETO DE PAVIMENTAÇÃO COM PEDRAS IRREGULARES
LOCAL: Trecho de Esquina Massoti a Linha da Praia, Interior, Tiradentes do Sul - RS

PROPRIETÁRIO: Município de Tiradentes do Sul - RS CNPJ: 94.726.320/0001-77
RESP. TÉCNICO: Eng. Civil Dinara Cristina Vivian CREA: 208276-D

TEMA: PROJETO DE PAVIMENTAÇÃO
ÁREA: 14.012,88 m²
PRANCHA: 3/5
DESENHO: Dinara Vivian
DATA: 29/12/2025
ESCALA: Sem escala