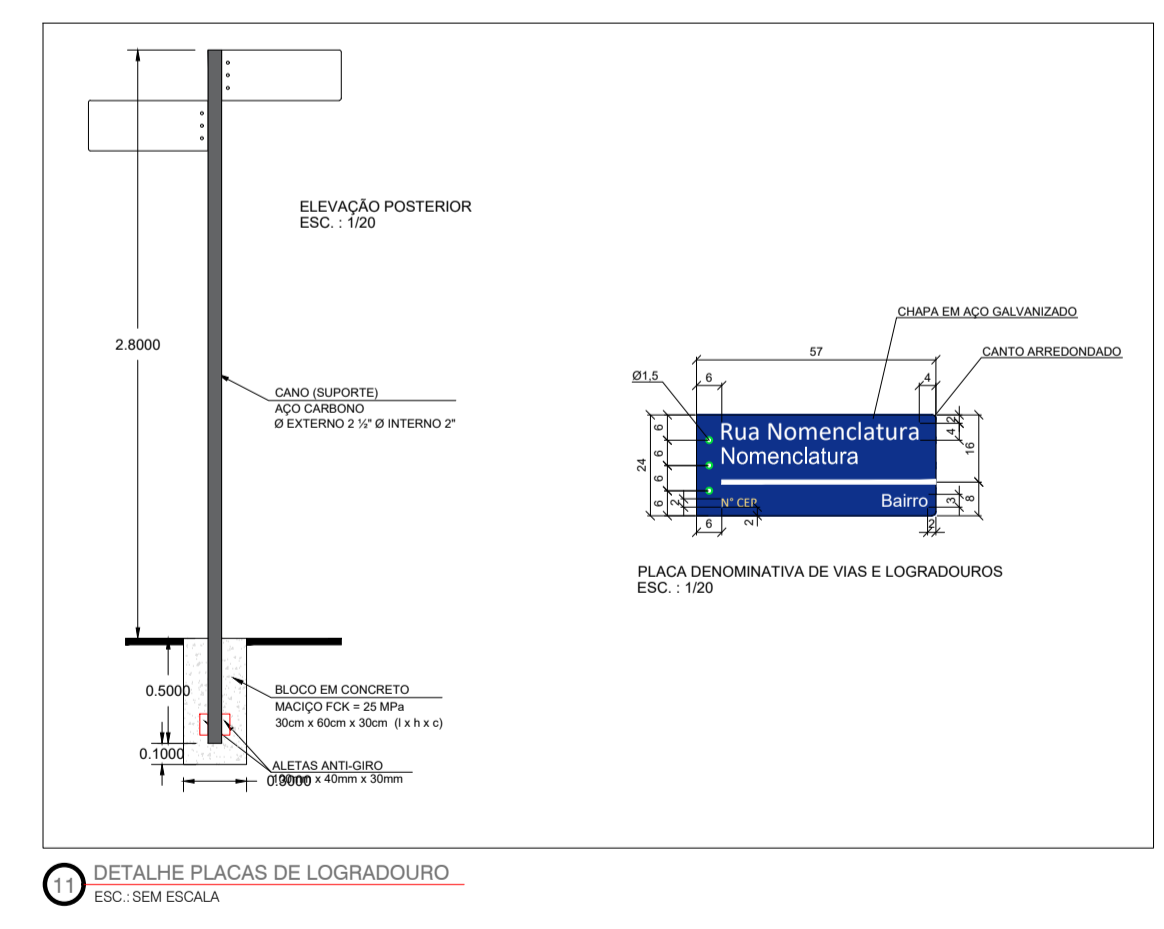
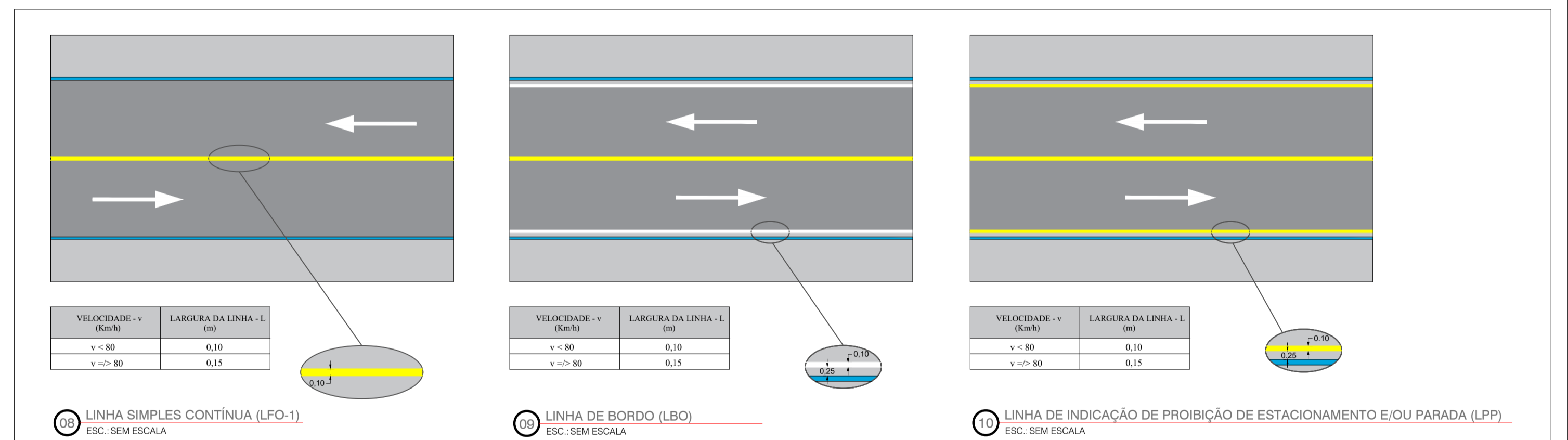
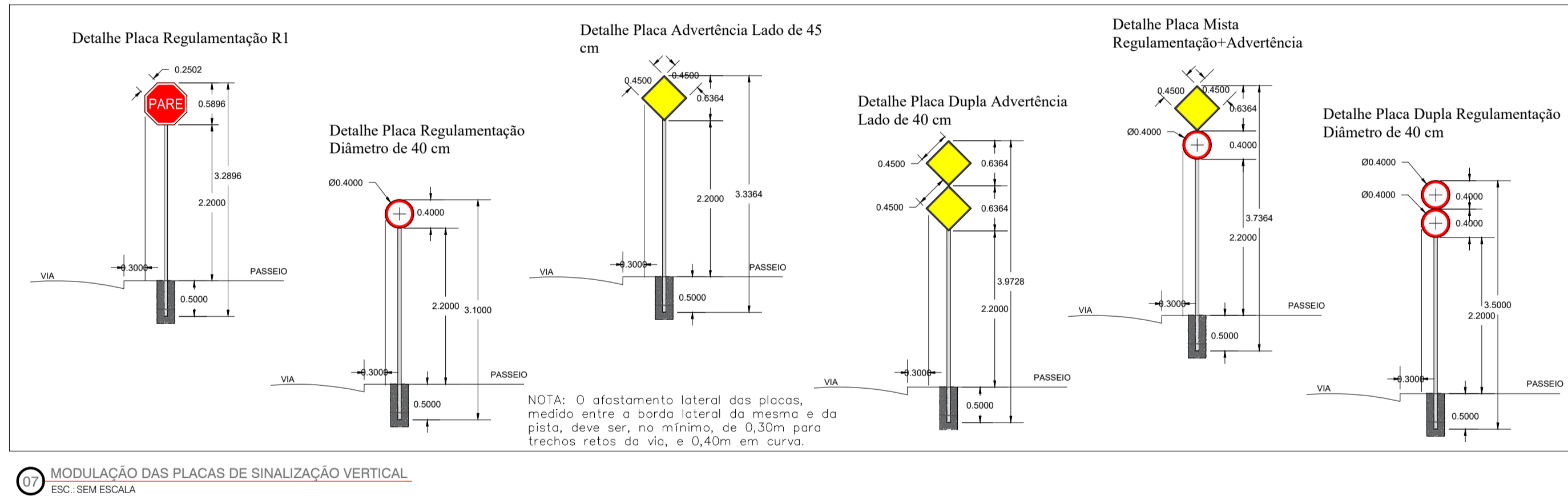
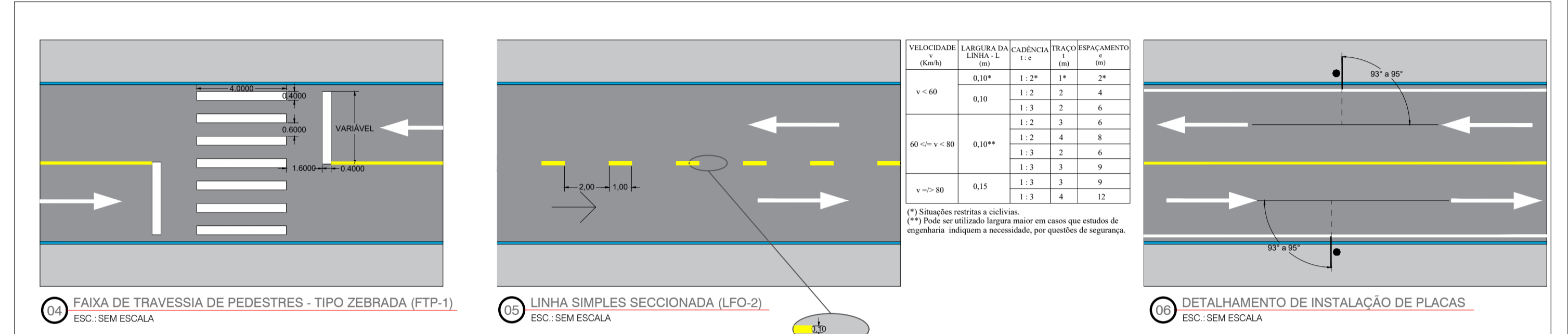
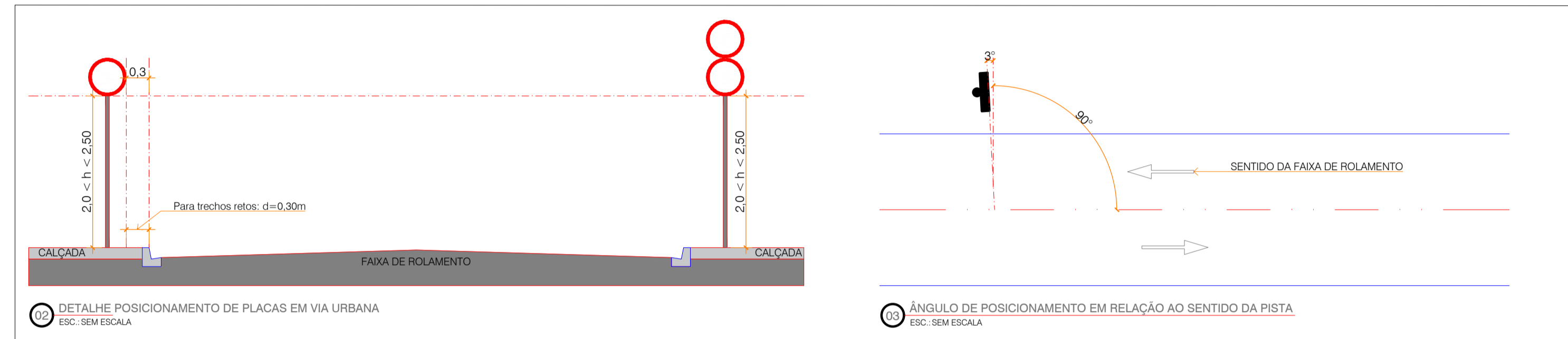


1 TRECHO 07 - RUA ANTÔNIO DE C. ALVES A RUA CARLOS P. CANANI
 ESC.: 1/300

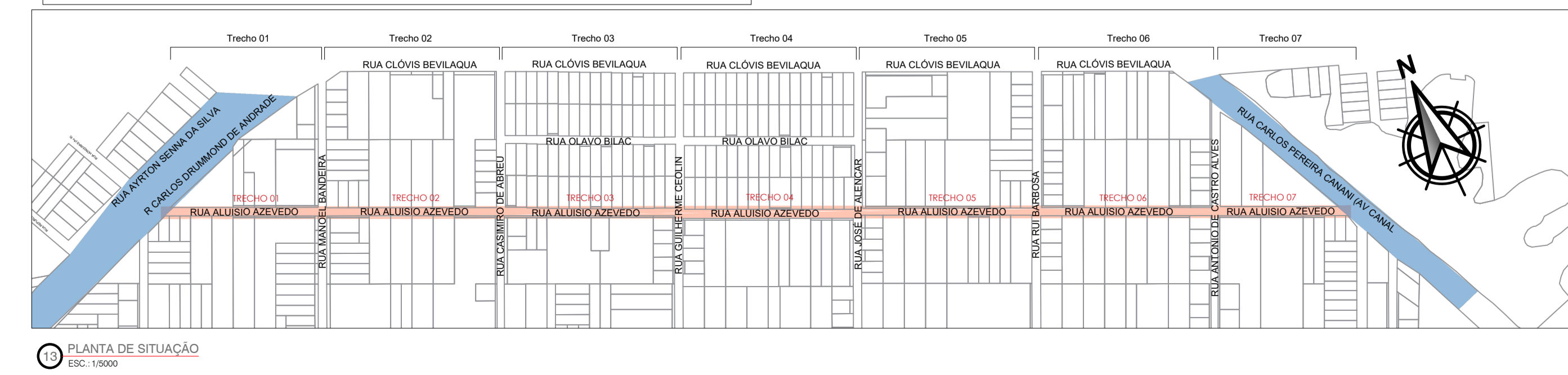


Sinalização Vertical		
PLACA	CÓDIGO	QUANTIDADE
	R-1	15
	R-3	02
	R-4a	02
	R-4b	02
	R-6a	40
	R-6b	05
	R-19(30)	14
	R-19(40)	26
	R-25b	02
	R-28	01
	R-6b	01
SUPORTES		109

Sinalização Vertical		
PLACA	CÓDIGO	QUANTIDADE
	A-8	01
	R-18	14
	A-30b	02
	A-32b	02
SUPORTE		19

Sinalização Vertical de Indicação	
PLACA	QUANTIDADE
	8
Suporte	4

Sinalização horizontal			
Descrição pintura	Quantidade	Área	Total
Linha simples contínua - LFO-1 (amarela)	329,84	32,98	32,98
Linha simples seccionada - LFO-2 (amarela)	561,60	56,16	56,16
Linha simples seccionada - LMS-1 (branca)	119,15	11,92	11,92
Linha simples seccionada - LMS-2 (branca)	238,63	23,86	23,86
Linha de canalização - LCA (amarela)	42,85	4,27	4,27
Linha de retenção (LRE)	1,00	39,18	39,18
Faixa de travessia de pedestre (FTP)	23,00	193,52	193,52
Marcação de cruzamento rodoviocicloviário	1,00	20,84	20,84
Linha de proibição de estacionamento (LPP)	2793,40	279,34	279,34
Marca delimitadora de estacionamento regulamentado (MER)	119,11	11,91	11,91
Setas indicativas (área total)	1,00	37,72	37,72
Símbolo indicativo de pista (PARE)	14,00	2,45	34,30
Zebração (quebra-molas)	14,00	3,70	51,80
Zebração de preenchimento de área de pavimento não utilizável - ZPA (linha amarela)	1,00	18,18	18,18



PREFEITURA MUNICIPAL DE PINHAIS
 SECRETARIA MUNICIPAL DE OBRAS PÚBLICAS

OBRA: RUA ALÍSIO AZEVEDO - Rua Alísio Azevedo - Pinhaís - Paraná

PROJETO: SINALIZAÇÃO VIÁRIA HORIZONTAL E VERTICAL

REFERÊNCIA: IMPLANTAÇÃO: TRECHO 07 - RUA ANTÔNIO DE CASTRO ALVES A RUA CARLOS PEREIRA CANANI
 PLANTA DE SITUAÇÃO
 DETALHES

PROPRIETÁRIO: MUNICÍPIO DE PINHAIS

AUTOR DO PROJETO: DIEGO DELANI
 ENGENHEIRO CIVIL
 CREA-PR 187.100/D

RESPONSÁVEL TÉCNICO: [Signature]

DATA: 05/05/2025

TIPO: SIN

03/03