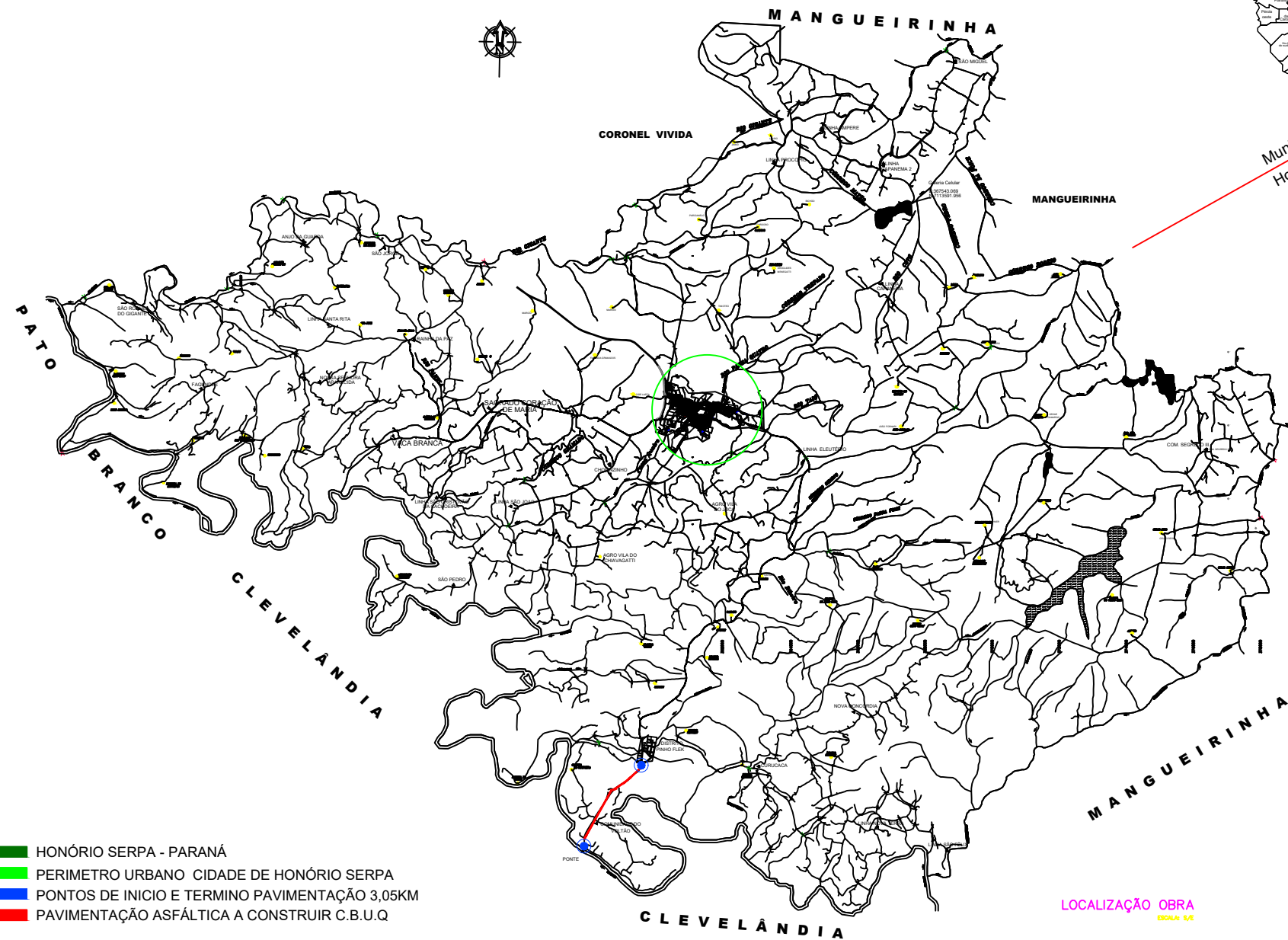
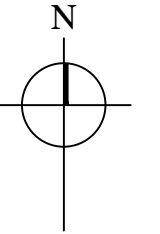


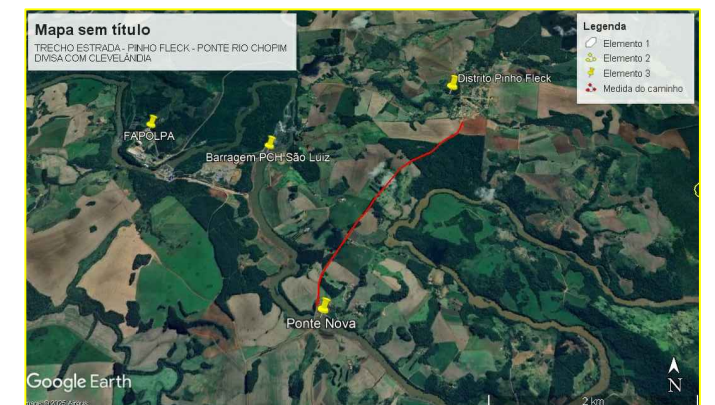
LOCALIZAÇÃO MUNICÍPIO
ESCALA: 5/6



- HONÓRIO SERPA - PARANÁ
- PERÍMETRO URBANO CIDADE DE HONÓRIO SERPA
- PONTOS DE INÍCIO E TÉRMINO PAVIMENTAÇÃO 3,05KM
- PAVIMENTAÇÃO ASFÁLTICA A CONSTRUIR C.B.U.Q

PAVIMENTAÇÃO ASFÁLTICA

ESTRADA – DISTRITO PINHO FLECK – PONTE RIO CHOPIM
Área a pavimentar: 3.050m x 6,00m = 18.300,00 m²



		PREFEITURA MUNICIPAL DE HONÓRIO SERPA <small>HONÓRIO SERPA - PR RUA ELÍCIO DOS SANTOS N 541 - TEL: (41) 3245 - 1133 CNPJ: 05.555.444/0001-42</small>	
<small>TIPO DE OBRA</small> PAVIMENTAÇÃO ASFÁLTICA	<small>LOCALIZAÇÃO</small> ENTRE DISTRITO PINHO FLECK - PONTE CHOPIM	<small>ÁREA A SER PAVIMENTADA</small> 18.300,00 M²	<small>INDICADA</small> 01/03
<small>RESPONSÁVEL TÉCNICO</small> RENATO COSTELLA <small>ENGENHEIRO CIVIL CREA-PR-187150</small>	<small>PROPOSTOR</small> PREFEITURA MUNICIPAL DE HONÓRIO SERPA <small>CNPJ: 05.555.444/0001-42</small>	<small>DATA</small> 18/02/2025	
<small>ELABORAÇÃO DA IMPLANTAÇÃO</small> BRAULIO NOÉ VALLE JR. <small>ENGR. AGRIMENSOR CREA-PR-18.831/D</small>	<small>DESENVOLVIMENTO</small> BRAULIO NOÉ VALLE JR. <small>ENGR. AGRIMENSOR CREA-PR-18.831/D</small>		